551.5 (05) (47.711 К. 1925 1

Комісаріят
ьних Справ.

У. С. Р. Р.

Сільсько-Господарський
Наук. Ком. України.

Українська Метеорологічна Служба
Service Météorologique de l'Ukraïne.

Ч. 1 (67) — січень | 1 — 10 | janvier — 1925 р.

Зміст: Загальний огляд погоди.—Метеорологічна характеристика.—Число годин сонячного сяйва.—Стан селянських засівів на 10 січня 1925 року.

Декадний Бюлетень Укрмета
Bulletin de l'Ukrmète.

Загальний огляд погоди.

На початку 1925 р. на карті Европи знаходимо тільки один циклон,—звичайно над північним Атлантичним океаном; а більша частина суходолу й південні моря перебувають під впливом високого тиснення, що має кілька осередків. Для нас найбільш має значіння антициклон (з макс. 775 мм. у Кизлярі), що захопив Кавказ, околиці Азовського моря, значні частини Чорного й Каспійського моря. В звязку з ним вітри на Україні вранці 1-го січня мають незначну силу й досить ріжноманітні напрями — од NE через SE до SW; небо по-над Азовським морем ясне, потім напівхмарне, а далі похмуре; на заході місцями туман або йде сніг; температура в Одесі 0°, звідси на північ знижується до —5° (Київ, Чернігів), а на схід —од —9° (Миколаїв), до —22° (Луганськ). До вечора того самого дня вітри переходять у SW квадрант і підносять температуру: на Правобережжі майже скрізь до 0°, на крайньому сході (Луганськ) до — 9°; найнижчі температури, —10° і —11°, залишились на березі Азовського моря. За цей день сніг дав у багатьох місцях, переважно північної частини України, коло 1 мм. опадів, у Харкові, Ізюмі й Олешках по 3 мм. 2-го числа ті самі SW вітри викликають невеличкий сніг, потім тумани на заході й полегшують морози майже по всій Україні, так що тільки на Донеччині маємо од —6° до —9°. Опади на півд.-зах: Одеса й Миколаїв по 2, Олешки 3 мм.

Третього січня у нас починає почуватися вплив великого й дуже глибокого мінімума, головне ядро якого (з тисн. < 715 мм.) під той час тримається на океані за полярним кругом, а друге (прибл. 717 мм.) виникло поблизу Гернезанда. Це зниження барометра на півночі піддає сили нашим вітрам, не міняючи помітно їх напряму; вони втягають з Балканів тепліше повітря, й на вечір температура рідко де (головним чином на SE) залишається нижчою од 0, а в Київі й на Волині доходить до +5°. На півночі місцями дощі (в Глухові 3 мм). 4 й 5-го вітри знов слабішають, повертаючи в північній Україні ближче до W; температура місцями 4-го ще підноситься, потім спадає, напр.

	У Київі:			У Кам'янці-Под.:		
	7 г.	*13 г.*	*21 г.*	*7 г.*	*13 г.*	*21 г.*
3 — I	—1.4	2.1	5:1	—2.0	3.4	2.3
4 — I	6.7	8.5	7.7	3.2	13.7	5.6
5 — I	5.4	8.1	3.5	5.8	7.7	3.7

4-го де-не-де перепадають маленькі дощі, 5-го сухо.

Далі, 6-го, високе тиснення розвивається на заході Европи, захоплюючи й Британські острови, а мінімум на півночі вже раніш ослаб,—і вітри на Україні майже скрізь віють з W. Хмарність перемінна, температура між +4 й —2° (морози в північній Одещині й над Азовським морем). Незначні опади на Волині й Одещині. 7-го числа температура ще спадає в тих місцях, де досі було тепло; 8-го ранком на півночі Одещині й у Ногайську маємо 5—6° морозу (при ясному небі), а вдень мало не по всій країні міцнішають (переважно W) вітри (ввечорі в Кременчуці 8 б., у Лубнях і Луганську 7) і викликають потепління: ввечорі морози в Чернігові, Харкові й на Донеччині (—3°), а по инших місцях до 3—4° тепла. Ці два дні дали найбільш опадів: 7-го в Нагайську випало 6 мм., в Олешках 5 мм., у Білій-Церкві 4 мм., 8-го в Глухові, Лубнях, Харкові по 4 мм., в Звяглі 5 мм.; у багатьох місцях хуртовини. Вночі під 9-те спадає тиснення на Дону (прибл. до 747 мм. між Вороніжом і Царицином), а на Правобережжі в той час тиснення було досить високе—на Київщині коло 764 мм.; над центральною й східнтою Україною з'являються такі великі градієнти, що вітри дасягають 6—8 балів (7 у Харкові, 8 на Донеччині), тримаючись напрямів NW і місцями NNW, а це викликає де-яке зниження температури (на Пол-

(Див. продовження на стор. 4).

Метеорологічна характеристика

Caractéristique météorologique.

Райони	Назва станцій	Тиснення	Темпер. пов. С° Середн.	Темпер. пов. С° Максимальна	Темпер. пов. С° Мінімальна	Вохк. пов. у % о 13 г.	Опади Сума в мм.	Опади Число днів	Хмарність	Переважн. напрям вітру	Число дн. на	
	Ленінград	45.4	—0.6	3*	— 6	—	18	6	9	W		
	Мишкин	59.4	—3.6	3	—17	89	1	9	10	SSW		
	Москва	51.4	—1.5	4*	—10*	—	16?	7	9	SW, W		
	Мінськ	53.7	1.4	8*	— 5	—	16	9	9	SW	4?	—
	Горки	53.7	0.0	5*	— 9	—	12	9	9	WSW	8	—
	Новгород Сіверськ.	—	0.2	6	— 9	90	7	5	9	W	5	2
	Жукля	—	—	—	—	—	11	8	—	—	7	8
	Величківка	56.9	0.4	6*	— 6*	—	7	7	10	W	4	3
	Березна	—	—	—	—	—	8	6	—	—	5	5
	Чернігів	57.7	1.1	8	— 7	—	4	7	8	WSW	1	—
	Остер	—	—	—	—	—	2	5	9	S. W	2	4
	Київ, І. Н. О.	59.7	1.8	9	— 6	74	3	2	9	[WNW]	2	1
	„ Краєва досв. ст.	59.7	1.6	9	— 6	76	3	2	9	W	—	—
	Боярка	—	1.8	10	— 7	—	5	3	9	SW	2	2
	Ворзель	—	1.9	9*	— 4*	73	6	5	9	WSW	2	0
	Радомиська досв. ст.	59.8	2.1	9	— 4	76	3	2	9	W	0	—
	Житомір	60.0	2.0	10	— 4	78	5	5	8	W	3	1
	Березівка	—	—	—	—	—	4	5	—	—	2	5
	Черняхів	—	—	—	—	—	2	3	—	—	0	—
	Овруч	59.0	1.6	9*	— 2*	—	7	4	8	WSW	—	—
	Рудня Радовельська	58.8	2.5	10*	— 2*	81	7	7	9	W	1	3
	Олевськ	—	—	—	—	—	7	6	—	—	4	2
	Звягель	59.9	2.1	9	— 3	79	11	6	8	W	1	3
	Шепетівка	60.1	1.6	10	— 4	81	6	4	9	W, WSW	5	5
	Клембівка	—	—	—	—	—	6	5	—	—	4	0
	Новоселиця	—	—	—	—	—	6	2	—	—	1	2
	Ст. Чартория	60.8	1.5	9*	— 4	82	1	4	8	WSW	1	1
	Чуднів	—	—	—	—	—	3	4	—	—	3	0
	Старокостянтинів	—	—	—	—	—	4	6	—	—	1	1
	Волочиськ	61.8	1.6	10*	— 4*	81	2	6	7	NW	5	2
	Кам'янець-Под.	61.3	2.1	14*	— 4*	74	2	3	7	[W]	0	—
	Ялтушків	—	0.9	11	— 5	—	1	4	7	WNW	4	0
	Немерча	—	1.0	12	— 5	77	4	6	7	WNW	3	0
	Томашпіль	—	—	—	—	—	6	1	—	—	1	3
	Шпиків	—	1.2	10*	— 4*	—	3	4	6	SW	3	2
	Жмеринка	62.4	1.0	11*	— 4*	—	2	1	7	W	—	—
	Вінниця, ф. Укрм.	61.3	1.5	12	— 5	83	6	1	8	SW	2	2
	„ Замістя	—	—	—	—	—	3	3	—	—	—	—
	Казятин	60.8	1.1	10	— 6	80	4	2	8	—	0	—
	Умань, Агротехник.	62.9	1.4?	11	— 5*	86	3	2	8	SW	3	1
	„ досв. ст.	62.4	1.0	10*	— 9	76	1	1	8	W	0	—
	Верхнячка	—	0.6	9*	— 5*	—	2	4	7	SSW	2	2
	П'ятигори	—	—	—	—	—	2	3	—	—	1	1
	Андрушки, цукр.	—	1.3	6*	— 4*	—	0	2	9	WSW	0	—
	Скочиськ	—	—	—	—	—	4	4	—	—	0	0
	Фастів	—	—	—	—	—	5	4	—	—	2	—
	Біла-Церква, техн.	—	1.7	10	— 7	75	1	1	8	WSW	4	6
	Б.-Церква, ст. СНУ.	—	1.7	10	— 8	—	3	3	8	SW	1	1
	Узин	—	—	—	—	—	0	2	—	—	—	—
	Маслівка	60.6	2.0	11	— 7	76	2	2	7	WSW	1	3

Райони	Назва станцій	Тиснення	Темпер. пов. C° Середн.	Максимальна	Мінімальна	Вохк. пов. у %% о 13 г.	Опади Сума в мм.	Число днів	Хмарність	Переважн. напрям вітру	Сніг. наст. Число дн.	П. вис. в см.
Лісостепи E	Бобриця	—	1.0	9	— 8	—	2	1	7	WSW	1	1
	Мліїв	61.3	1 2	10	— 7	75	1	2	8	W	0	—
	Бобринська	—	1.0	10*	— 6*	—	3	2	8	SW	0	—
	Коробчино	—	—	—	—	—	1	2	—	—	1	1
	Мордва	—	—	—	—	—	2	4	—	—	0	-
	Кремінчук	—	0.2	9	— 9	84	3	4	7	SW	6	4
	Золотоноша	60.4	1.1	12	— 7	-	5	3	9	SW	1	2
	Підставки	—	1.6	9	— 6	76	0	0	8	SW	0	0
	Драбів	60.5	0 4	7	— 7	87	1	2	8	SSM	0	—
	Переяслав	—	—	—	—	—	3	3	—	—	2	0
	Баришівка	—	-	—	—	—	2	1	—	—	—	—
	Згурівка	60.1	0.9	9	— 7	80	5	4	9	W	4	1
	Майнівка	59.7	0.9	9*	—11	87	5	5	8	WSW	5	3
	Мостище	—	0.8	9	— 6	—	6	6	9	SW	4	3
	Носівка	59.2	0 8	8	— 7	75	4	7	9	SW	1	0
F	Ніжен	—	0.9	8*	— 7*	—	6	6	9	W	4	1
	Прилука	—	—	—	—	—	5	5	—	—	5	—
	Варва	—	—	—	—	—	3	3	9	SSW	5	1
	Лохвиця	58.4	0 0	7*	— 6*	83	1	4	9	WSW	7	—
	Лубні	60.4	—0.1	7	—10	88	5	4	10	WSW	2	1
	Хорол	60.6	—0.4	7	—10	84	5	4	8	SW	0	—
	Миргород	60.3	0.2	8	—10	87	3	4	9	S	5	0
	Полтава,	60.7	—0.9	6	—12	85	3	5	9	SSW	6	10
	Зіньків	—	—1.5	6	— 9	—	2	4	9	SSW	10	9
	Конотоп	—	0.9	6	— 9	70	7	7	9	—	6	2
	Глухів	—	—0.6	6*	— 8*	79	16	7	9	WNW	10	4
	Суми	58.5	—3.3	5	—13	90	8	6	9	WSW	4	1
	Пожня	—	—	—	—	—	5	4	—	—	0	0
	В. Писарівка	—	—	—	—	—	6	7	—	—	9	10
	Колонтаїв	—	—	—	—	—	5	5	—	—	0	—
	Ольхове	—	—	—	—	—	0	0	—	—	—	—
	Деркачі, село	—	—1.0?	6	—15	89	7	7	8	W	6	6
	Харків, Обсерв.	60.9	—0.8	5	—15	—	8	5	8	S	5	8
G	Красноград	61.0	—1.8	4*	—15	—	3	6	9	SW	4	3
	Ізюм	60.7	—0.6	6	—19	79	5	5	8	WSW	7	8
	Старобільськ	—	—1.0	5	—21	—	6	6	8	S	7	3
	Слав'янськ	—	—	—	—	—	8	9	—	—	6	—
	Олександрівка-Пок.	63.1	—1.4	4*	—19	—	1	1	8	SW	?	—
	Мелітопіль, 1 тр. ліс.	—	—0.1	8*	—20	79	7	2	7	SW, S	3	0
	Жеребець	—	—	—	—	—	2	3	7	S	3	2
	Синельниково	62.3?	—1.4	6	—18	87	1	3	8	S	6	3
	Катеринослав	62.3?	—0.3	8	—16	77	3	2	9	SW	4	2
	Миколайпіль	63.6	—1.4	5*	—16*	—	1	2	8	SW	6	2
	Довгинцево	63·4	—0.9?	9	—16	82	1?	4	8	SW	2	0
	П'ятихатка	—	—1.4	7	—14	84	2	2	7	SW, WSW	2	3
H	Комисарівка	62.5	—1.0	8*	—12*	84	2	2	7	SW	4	1
	Красна Кам'янка	—	—	—	—	—	0	3	—	—	1	—
	Новостародуб	—	—	—	—	—	0	2	—	—	2	—
	Шамівка	62.0	—0.5	9*	—10	—	4	3	7	SW	1	1
	Зінов'ївськ	62.4	—0.0	10	— 9	78	2	2	7	SW	3	1

Райони	Назва станцій	Тиснення	Темпер. нов. С°			Вохкість у % о 13 г.	Опади		Хмарність	Переважн. напрям вітру	Сніг. наст.	
			Середн.	Максимальна	Мінімальна		Сума в мм.	Число днів			Число дн.	Н. висота
Н	Аджамка	62.3	—0.8	9	—11	—	0	1	8	SW	3	2
	Новгородка-Куцівка	—	—	—	—	—	3	3	—	—	4	1
	Долинська.	—	—	—	—	—	2	3	—	—	3	—
	Сагайдак	63.2	—0.5	9	—12	73	1	2	7	WSW	2	1
	Мигія	—	0.3	8	0	85	4	2	7	W	2	1
	Бірзула	63 9	0.1	9*	— 5*	—	1	1	6	SSW	—	—
	Вознесенськ	—	—0.1	9	— 9	—	3	4	7	SSW	1	1
	Дубосари	—	—	—	—	—	3	4	—	—	2	1
	Тирашпіль, дача. .	—	0.6	8*	— 4*		2	2	6	S	0	0
І	Гнилякове	—	1.9	10*	— 3*	—	7	5	8	SW	1	2
	Одеса, краєв. дос. ст.	—	2 0	9	— 5	75	7	5	8	SW	3	3
	„ ІНО	64.6	2.3	9	— 4	78	5	4	7	SSW	1	—
	„ Обс.	64.5	2.3	9	— 4	74	7	4	8	SW	1	3
	„ вин. ст. (Сух. л.)	64.9	2.4	8	— 3	74	7	4	7	SW	2	2
І	Миколаїв	64.1	1.1	7*	— 2	—	5	4	7	SW	0	—
	Херсон	—	1.2	11	—14	80	10	5	8	NNW, SSW	3	2
	Олешки	64.2	1.1	9	—15	79	12	6	4	m., W	4	5
	Бехтери	—	—	—	—	—	8	1	—	—	4	2
	Чалбаси	—	—	—	—	—	6	3	—	—	3	12
	Асканія Нова . . .	—	—	—	—	—	6	5	—	—	—	—
	Геніческ	65.4	—1.4	6*	—15	—	2	2	8	тиша	2	1
	Ногайськ	64.5	—1.7	5*	—18*	64	10	3	6	SW	4	3
	Маріупіль, музей .	64.5	—2.1	6	—18	83	7	3	9	NW	7	13
	„ досв. ст.	64.6	—2.7	6	—20	90	10	4	7	SSW	3	13
	Ясинувата	64.5	—3.0	4*	—17*	—	1	4	8	SW	10	2
К	Луганськ	62.3	—1.4	6	—24?	78	20	2	8	SE	6	3
	Таганріг	—	—3.1	5	—18	80	8	4	8	SW, WSW	5	8
	Ростов н/Д.	64.4	—2.9	8	—23	78	7	6	8	WSW	7	10
	Курськ	57.5	—1.6	4*	—10	—	23	7	9	WSW	?	—
	Вороніж	56.8	—1.8	4*	—18	—	15?	8	9	WSW	8	—
	Саратів	57.9	—4.0	3*	—15	—	6	5	9	[W]	6	10
	Севастопіль	66.1	4.2	11*	—14?	—	3	1	8	SSW	0	—
	Керч	66.4	1.2	9*	—15	—	8	3	8	SW	2	1
	Краснодар	—	—0.6	10	—23	—	?	?	—	—	—	—
	Ставропіль	65.7	—1.8	4*	—11	—	20	4	6	W	10	40
	Владикавказ . . .	66.7	—2.7	10*	—17	—	9?	3	5	[W]WSW	10	30
	Тифлис	69.5	—3.5	9	—18	—	0	0	5	NW	—	—
	Поті	68.6	0.3	8*	—11	—	25	2	4	E	6	5

тавщині до —4°). До вечора згадане поле зниженого тиснення одсувається за Волгу й утрачає своє значіння для нас; натомісць його набірає подібне зниження над Фінською затокою, що на ранок 10-го пересувається на Ільмень. Воно, що правда, не має досить сили, щоб викликати міцні вітри (тільки Кремінчук зазначає 6 балів), але вони круто повертають до S або SW; при инших умовах ці вітри могли б бути дуже теплими, але на цей раз на Балканах було досить холодно, через що в нас тільки місцями трохи потепліло: 10-го вранці в Одесі й Миколаєві температура була +2°, на Волині коло 1°, на Київщині й Чернігівщині коло 0°, а по инших місцях невеличкі морози (—1 до —3°), і тільки на Донеччині вони досягають —7° й —8°, але до вечора й тут стало градусів на 5 тепліш. На Волині й Поділлі незначні опади.

В загальному виводі за декаду маємо перед очима період т. зв. гнилої зими: темп-ра майже скрізь по кілька разів переходила через 0°, а середня вийшла градусів на 5—7, на Київщині навіть на 8° вища за норму. Таке надзвичайне тепло,

при властивих цій порі року коротких днях і великій хмарності, розуміється, не могло бути результатом сонячного нагрівання; воно стоїть у звязку з пануючими вітрами (W—S) й очевидно підвищеною температурою води в Атлантичному океані.

Крайні температури за декаду зазначено: + 14° (у Кам'янці на Под. 4-го січня) й — 21° (у Старобільську) чи — 24? (в Луганську — 1-го).

Високі температури призвели до скресу де-яких (дрібних) річок.

Опади на великій більшості українських станцій незначні. Снігового настилу в багатьох місцях зовсім нема, або висота його міряється 2—8 см.

В загальному стані атмосфери над нашою частиною світу насамперед звертає увагу не дуже рухливий, але великий і глибокий циклон, що про нього вже згадувалось. Ранком 1-го мінімум тиснення (< 724 мм) лежить між Ісландією і Ферерськими о-вами; крім того виділяється побічний мінімум на північ од Нордкапа; під впливом їх виникає чимало сильних вітрів: на заході Ірландії, на Боргольмі, на півдні Карського моря вони досягають 9 балів. Над вечір 1-го цей циклон вже зміцнюється й присувається ближче до Британських о-вів, через що шторми захоплюють мало не всю Ірландію, Англію, півн. Францію, Голандію, півд. Норвегію, а 2-го також усю Скандинавію й Балтійське море. Центр циклона (прибл. 716 мм) лежить 2-го вранці між Шотландськими о-вами й Норвезьким берегом, увечорі — далі на північ. Ранком 3-го в цьому циклоні виділяється (як про це вже згадувалось) ще другий осередок, теж дуже глибокий; він, поволі заповнюючись, пересувається на Фінляндію й далі на схід та викликає ввечорі 3-го й ранком 4-го дуже міцний W вітер на Фінській затоці, такий небезпечний для Ленінграду (бо Кронштадська губа досі не замерзла). В багатьох місцях (надто на півдні Балтійського моря) шторми лютували ще й 5-го, хоч циклон уже явно загасав: він розбився на 3, потім на 4 окремих ядра й нарешті зовсім пропав. Коло цього часу над Ісландією виник другий, потім третій циклон, але вони не мали такої сили, як перший, і взагалі були мало цікаві.

Число годин сонячного сяйва.

(Геліограф).

Мишкин	0.6 В	Золотоноша	12.0 В	Комисарівка	13.5 В
Київ ІНО	9.0? В 13.1 К	Драбів	15.6 В 11.9 К	Зінов'ївськ	24.2 В
„ кр. досв. ст.	13.9 К	Згурівка	18.2 В	Аджамка	15.5 В
Радомиська д. ст.	6.5 К	Майнівка	5.6 В	Сагайдак	16.6 В
Шепетівка	1.0 В	Носівка	0.0 В	Мигія	29.2 В
Ст. Чартория	12.3 В	Лохвиця	3.1 В	Гниляково	16.4 В
Ялтушків	20.6 В	Полтава, д. ст.	17.2 В	Одеса, кр. д. ст.	20.6 В
Немерча	9.8 В	Суми	10.4 В	„ Обсерв.	24.3 В
Шпиків	18.0 В	Деркачі, село	5.9 В	„ вин. ст.	29.7 В
Умань, Агр. техн.	12.8 В	Харків, Обс.	6.3 В	Херсон	24.8 В
Верхнячка	13.1 В	Красноград	10.8 К	Олешки	24.7 В.
Б.-Церква, ст. СНУ.	6.7 В	Мелітопіль	29.7 В	Луганськ	5.4 К
Маслівка	14.4 В	Синельниково	19.5 В	Ростов н/Д	19.3 В
Мліїв	8.9 В	Катеринослав	25.0 В		

Стан сепянських засівів на 10 січня 1925 р.

Озимина майже на всій Україні стоїть не вкрита снігом. Там, де були значні морози, це дуже кепсько одбилося на стані посівів. З *Красноградu, Ловгинцева* й *Комисарівки* повідомляють, що озимина померзла. З *Харківщини* й *Донеччини* не маємо зовсім повідомлень про засіви, але морози там були найбільші, так що можна думати, що вимерзання озимини спостерігається в значній мірі в тому районі. З *Зінов'ївська* повідомляють, що після великої одлиги загинуло до 20% озимини.

Подекуди-ж озимі почали рости (*Немерча* на Поділлю) й навіть пізні засіви сходять і скидають кольор (*Скочиськ* на Київщині).

З инших місць маємо відомості, що гарно (4) виглядають озимі в *Варві*, а в більшості*) стан їх середній, як зазначають такі станції: Житомір, Клембівка, Новоселиця, Біла-Церква, Мліїв, Бобринська, Скочиськ, Мостище, Ніжен, Жеребець, П'ятихатка, Херсон, Ростов н/Д.

Про *шкідників* є звістки з *П'ятихатки*, де на досвідному полі аналізом виявлено, що попсовано шкідниками 10% озимих; з *Клембівки* пишуть, що *миші* витравили 25% посіву.

*) Тут, очевидно, треба розуміти більшість із числа тих станцій, що подали звістки. Число їх, на жаль, взагалі незначне: зразу б'є в очі, що нема відомостей не тільки з Донеччини й Харківщини, а й із значних частин Катеринославщини, Полтавщини, Чернігівщини.

У. М. С. 139. I. 1925.

Д. У. Д.—Київ—6166. „Київ-Друк", 2-а друк. З. № 1021—1250.

У. С. Р. Р. Н. К. З. С.

УКРАЇНСЬКА МЕТЕОРОЛОГІЧНА СЛУЖБА

До Державні бібліотеці ім. Короленка

м. Харків

ул. Короленка

№ 187

Укрмет,
Київ, вул. Короленка, 21

На підставі ухвали Р. Н. К. від 9/III (протокол Р. Н. К. ч. 13/223 п. 33) та обіжника Уповнаркомпочтель укра від 30/V ч 1/35 і від 2/VI ч. 1/37 цей пакет ПЕРЕСИЛАЄТЬСЯ БЕЗ ОПЛАТИ.

Перевірено 1948 р.

551.5.(05) (47.711 К.) „1925“

Народний Комісаріят Земельних Справ. У С. Р. Р. Сільсько-Господарський Наук. Ком. України.

Українська Метеорологічна Служба
Service Météorologique de l'Ukraïne.

Ч. 2 (68) — січень | 11—20 | janvier — 1925 р.

Зміст: Загальний огляд погоди.—Метеорологічна характеристика.—Стан селянських засівів на 20 січня 1925 року.—Число годин сонячного сяйва.

Декадний Бюлетень Укрмета
Bulletin de l'Ukrmète.

Загальний огляд погоди.

Погода середини січня в більшій частині України вражає своєю одноманітністю. В протязі цілої декади на заході Европи стоїть високе тиснення. Максимум його спочатку припадає над Францію, потім через Німеччину присувається до самого нашого кордону, на Дністер і Прут, далі одходить аж на Німецьке море й знову наближається до нас,—але ввесь час на захід од України тиснення вище, ніж на сході, а це підтримує в нас вітри майже виключно з західньої половини обрію, а переважно NW і сусідніх з ним румбів. Через те погода стоїть похмура—середня хмарність на більшості станцій од 7 до 9-й дуже тепла: тільки на сході (Донеччина й Харківщина) з вечора 13 до ранку 14-го числа температура стояла трохи нижче од норми, а в центрі й на заході України найхолодніший день декади все-таки був на 3—4°, а то й на 6° (на Волині) тепліший од норми, а в инші дні одхилення доходять до 8—10°. Центр аномалії проте, очевидно, лежав ще досить далеко од України, бо в Ленінграді й Москві за цю-ж декаду траплялись одхилення температури од норми на +14°. Таким чином тепло йшло до нас не тільки з заходу, а й з півночі. Але теплі маси повітря, принесені до нас переважно з північного заходу, не були такі вохкі, як вони часто бувають, і опадів у нас було взагалі дуже мало: максимум 6—8 мм., та-й-то тільки по-над самою західньою межею країни, а по инших місцях за декаду випало 1—2, рідко до 4 мм. Серед цих опадів були й маленькі дощики (переважно на Волині між 12 і 15 числами; 15-го також і на сході, в Київі 19-го й т. д.), був і сніг (у Кам'янці-Под. 11-го випало навіть 6 мм. води в формі снігу), але так його було небагато, що новий сніговий настил (де його наприкінці попередньої декади не було) міг утворитись у небагатьох місцях, та й там він звичайно довго не тримався. Тільки дуже небагато станцій зазначають 10 днів з сніговим настилом, але й найбільша висота його не переходила за 10 см., а на кінець декади вона скрізь зменшувалась.

Температура повітря на заході й особливо північному заході взагалі тримається коло 0° й трошки вище, в центрі коло 0 або трохи нижче й амплітуда температур дуже невелика; вона помітно збільшується тільки на сході, де взагалі було трохи холодніше, ніж по инших районах України,—як і звичайно буває в цю пору року,—а значні морози 12-го (до —10° у Маріуполі, до —12° у Луганську), 13-го (теж у Луганську й Харкові), а особливо 14-го (вранці —20° у Луганську, —16° у Харкові, ввечорі —12° у Таганрозі)—помітно знизили середню температуру декади.

Найвища за декаду температура +7° спостерігалась на Одеській досвідній станції, найнижча —20° у Луганську.

Хоч оцінка хмарности в середньому майже однакова в ріжних районах, проте геліографи дають місцями порівнююче дуже великі числа (32 год. у Ростові н/Д, 21 г. в Одесі), а подекуди дуже малі (6 год. у Білій-Церкві і Згурівці, навіть 1 год. в Андріївці і 2 год. в Краснограді). Це пояснюється почасти тим, що запис геліографа залежить тільки од хмарности вдень (а дні тепер короткі), тоді як оцінка хмарности робиться в усі три терміни, з яких ні в ранішній (тепер), ні в вечірній (ніколи на Україні) сонця над обрієм не буває; почасти-ж де-якими дефектами самих геліографів, не при всякій погоді однаково чутливих.

В загальному стані атмосфери насамперед звертає увагу циклонічна діяльність в околицях Ісландії. Тут на самім початку декади ми застаємо між Ісландією й Ян-Маєном мінімум, що одходить на Шпіцберген, потім другий одсувається на Гренландію, без значного впливу на погоду великих районів. Третій циклон, що з'явився на S од Ісландії 13 числа, на другий день, посуваючись переважно до NNE, набирає дуже великої сили (ввечорі 14-го на Ян-Маєні тіснення 709,5 мм.) і викликає

(Див. продовження на стор. 4).

Метеорологічна характеристика

Caractéristique météorologique.

Райони	Назва станцій	Тиснення	Темпер. пов. С° Середн.	Темпер. пов. С° Максимальна	Темпер. пов. С° Мінімальна	Вохк. пов. % о 13 г.	Опади Сума в мм.	Опади Число днів	Хмарність	Переважн. напрям вітру	Сніг. наст. Число дн.	Сніг. наст. Н. вис. в см.
	Ленінград	60.7	0.9	4*	— 5	—	8	4	7	W	5	10
	Мишкин	60.5	—4.8	2	—26	83	1	8	8	WNW	10	19
	Москва	62 8	—3.2	3*	—19*	—	6	5	8	W	—	—
	Мінськ	70.1	1.1	3*	— 2	—	2	2	8	NW	—	—
	Горки	68 5	—0.4	3	— 5	—	0	0	7	WNW	6	—
Лісся	Новгород Сіверськ.	—	—0.3	3	— 6	83	3	5	8	W	6	2
	Жукля	—	—	—	—	—	4	6	—	—	10	7
	Березна	—	—	—	—	—	2	4	—	—	7	5
	Чернігів	70 8	0.4	4	— 3	—	2	7	8	[W]	0	—
	Київ, І. Н. О.	72.4	0.6	5	— 3	80	1	2	8	NW	0	—
	„ Краєва досв. ст.	72.5	0.5	5	— 3	78	1	4	6	WNW	2	—
	Боярка	—	0.4	4	— 4	—	1	3	8	WSW	3	1
	Радомиська досв.ст.	72.5	1.1	4	— 4	81	3	2	8	NW	0	—
	Житомір	73.1	1.1	5	— 2	79	2	4	8	W, NW	0	—
	Березівка	—	—	—	—	—	5	3	—	—	0	—
Полісся В	Черняхів	—	—	—	—	—	1	2	—	—	0	—
	Овруч	72.7	0.8	4*	— 1*	—	1	1	8	W	—	—
	Олевськ	—	—	—	—	—	3	8	—	—	1	1
	Звягель	73.7	0 9	4	— 1	81	4	6	7	W, NW	2	4
	Шепетівка	73.8	0.7	4	— 2	88	6	3	8	NW	3	8
Полісся D	Новоселиця	—	—	—	—	—	4	2	—	—	0	—
	Ст. Чартория	73.9	0 3	3*	— 2	87	3	6	8	NW	3	1
	Чуднів	—	—	—	—	—	3	6	—	—	2	0
	Базалія	—	—	—	—	—	8	6	—	—	2	2
	Волочиськ	75.1	0.5	3*	— 3*	83	8	2	6	NW	1	3
Степ С	Кам'янець-Под.	73.8	1.1	4*	— 3*	77	7	3	7	WNW	2	4
	Ялтушків	—	0.2	3	— 3	—	4	4	9	NW	1	1
	Немерча	—	0.7	—	— 3	82	3	4	8	NW	2	2
	Жмеринка	74.0	0.1	4*	— 2*	—	2	2	6	NW	—	—
	Вінниця, ф. Укрм.	73.0	0.4	5	— 3	—	2	5	7	NW	0	—
	„ Замістя	—	—	—	—	—	2	5	—	—	—	—
	Уладівка	72.1?	0.7	3	— 2	—	1	?	8	NW	0	—
	Казятин	73.0	0.1	4	— 3	84	1	2	8	NW	0	—
	Умань, Агротехнік.	72 7?	—0.1	4	— 4*	78	0	2	8	NNW	1	1
	„ досв. ст.	72.9	0.0	3*	— 6	75	0	1	9	NW	0	—
Степ D	Верхнячка	—	—0.1	2*	— 4*	—	0	3	8	NW	—	—
	П'ятигори	—	—	—	—	—	1	3	—	—	1	—
	Андрушки, цукр.	—	0.1	4	— 2	—	0	1	8	NNW	0	—
	Фастів	—	—	—	—	—	2	3	—	—	—	—
	Біла-Церква, техн.	—	0.7	2	— 1*	89	0	0	7	WNW	2	—
Степ І	Б.-Церква, ст. СНУ.	—	0.5	4	— 5	83	0	1	8	NW	—	—
	Маслівка	72.5	0.5	6	— 6	72	0	0	7	NW, WSW	—	—
	Мліїв	72.2	0.4	4	— 3	75	1	3	7	NNW	0	—
	Бобринська	—	0.6	4*	— 4*	—	1	1	7	NNW	0	—
	Мордва	—	—	—	—	—	1	4	—	—	2	3
Степ Е	Кремінчук	—	—0.6	4	— 5	83	1	4	8	NW	8	1
	Золотоноша	71.6	0.2	5	— 4	—	0	1	7	W, NW	1	1
	Підставки	—	0.4	5	— 5	82	0	0	9	NW	—	—
	Драбів	27.0	—0.3	4	— 6	85	0	1	8	NW	0	—
	Переяслав	—	—	—	—	—	1	3	—	—	0	—

Райони	Назва станцій	Тиснення	Темпер. пов. С°			Вохк. пов. у %% о 13 г.	Опади		Хмарність	Переважн. напрям вітру	Сніг. наст.	
			Середн.	Максимальна	Мінімальна		Сума в мм.	Число днів			Число дн.	Н. вис. в см.
Лісостеп F	Згурівка	72.1	0.0	4	— 5	79	1	3	8	WNW	6	2
	Майнівка	71.5	—0.1	4*	— 6	88	2	4	8	WNW	7	2
	Носівка	71.6	0 0	4	— 5	73	1	2	8	NW	—	—
	Ніжен	—	0.3	3*	— 6*	—	4	5	8	NW	5	3
	Прилука	—	—		—	—	2	1	—	—	5	—
	Варва	—	—	—	—	—	0	0	—	NW	5	—
	Лохвиця	71.5	—0.7	1*	— 2*	80	2	2	8	NW	5	—
	Лубні	71.4	—0.9	3	— 6	85	1	4	8	WNW	7	1
	Хорол	71.1	- 0.8	3	— 5	83	2	5	8	WNW	6	3
	Миргород	70.9	—0.2	4	— 6	85	0	1	8	NW	0	—
	Полтава,	71.0	—1.8	2	— 8	84	3	4	8	N	10	8
	Зіньків	—	—1.6	4	— 7	—	2	6	9	NW	10	7
	Глухів	—	—0.6	3	— 6	78	4	8	9	NW	10	8
	Суми	68.8	—2.0	2	— 8	86	3	5	8	[WNW]	0	—
	В. Писарівка	—	—	—	—	—	2	4	—	—	—	—
	Іванівська досв. ст.	69.5	—2.4	—2	— 9	85	3	4	8	WNW	8	4
	Колонтаїв	—	—	—	—	—	2	3	—	—	0	—
	Харків, Обсерв.	69.7	—2.6	3	—18	—	2	1	8	W	10	5
	Красноград	70.2	—3.0	2*	—16	—	4	5	8	W	6	3
G	Андріївка	70.6	—3.2?	3	— 9	85	3	4	7?	NW	3	2
	Лозова	—	—3.2	2	—16	—	3	4	9	NW	10	6
	Слав'янськ	—	—	—	—	—	6	8	—	—	10	10
	Олександрівка-Пок.	70.6	—2.0	3*	—12	—	0	0	8	NNW	0	—
	Жеребець	—	—	—	—	—	1	2	9	NW	0	—
	Синельниково	70.7	—2.4	3	—10	92	4	5	8	N	8	3
	Катеринослав	71.0	—1.3	4	—10	81	3	2	9	NW	10	—
	Миколайпіль	71.9	—2.2	3	— 8	—	1	4	9	NW	5	—
	Довгинцево	72.3	—1.2	5	— 9	69	1	3	8	[NW]	0	—
	Комисарівка	71.7	—1.2	4	— 8	87	1	2	9	N	0	—
	Красна Кам'янка	—	—	—	—	—	0?	1	—	—	—	—
Степ H	Новостародуб	—	—	—	—	—	1	2	—	—	—	—
	Шамівка	71.7	— 0.5	3	— 7	—	0	1	8	NNW	1	—
	Зінов'ївськ	72.4	—0.3	4	— 6	78	0	2	8	NW	2	—
	Аджамка	72.1	—1.0	4	— 8	88	0	0	8	NNW	5	—
	Новгородка-Куцівка	—	—	—	—	—	0	0	—	—	0	—
	Долинська	—	—	—	—	—	1	5	—	—	0	—
	Бірзула	74.1	0.0	3*	— 4*	—	0	0	7	NNM	—	—
	Тирашпіль, дача	—	1.0	6*	— 8*	—	0	0	7	NW. SW	0	—
	Гниляково	—	1.5	7*	— 6*	—	0	2	7	NW	0	—
	Одеса, краєв. дос. ст.	—	0.8	7	— 7	75	0	1	8	NW	0	—
	„ ІНО	73.9	0.8	5	— 4	80	0	0	8	ENE	0	—
	„ Обс.	74.0	0.9	6	— 6	72	0	2	8	NW	0	—
	Миколаїв	73.1	0.0	4*	— 7	—	0	0	7	т., W	—	—
J	Херсон	—	—0.5	5	— 9	78	0	0	8	N, NNW	—	—
	Бехтери	—	—	—	—	—	0	0	—	—	0	—
	Чалбаси	—	—	—	—	—	0	0	—	—	1	—
	Геніческ	73.0	—0.9	2*	— 7*	—	2	2	8	W, NW	—	—
	Ногайськ	70.9	—1.7	4*	— 9*	64	1	1	7	NW, WSW	9	2
	Маріуполь, музей	70.7	—2.3	4	—11	78	1	4	8	N, W	10	8
	„ досв. ст.	70.7	—3.1	3	—13	88	2	3	7	змінні	7	9

Райони	Назва станцій	Тиснення	Темпер. пов. С°			Вохкість у % о 13 г.	Опади		Хмарність	Переважн. напрям вітру	Сніг. наст.	
			Середн.	Максимальна	Мінімальна		Сума в мм.	Число днів			Число дн	Н. висота
К	Ясинувата	71.0	—4.5	1	—15	—	5	5	8	WNW	10	2
	Успенське, Пр. д. п	—	—3.7	2*	—12*	—	1	3	7	WNW	10	8
	Таганріг	69.2	—2.9	3*	—14	—	1	3	6	NW, W	—	—
	Ростов н/Д.	69.6	—4.1	2	—18	81	1	4	7	N	8	1
	Курськ	67.8	—3 4*	2	—17	—	3	2	8	WNW,NW	—	—
	Вороніж	64.9	—4.7*	2	—21	—	1	1	7	WNW	—	—
	Саратів	60 6	—4.8*	1	—19	—	3	2	7	W	10	—
	Севастопіль	72.6	1.2*	6*	— 7	—	3	2	7	NE	—	—
	Феодосія	72.3	0.3*	6*	— 7	-	2	1	8	NW	—	—
	Керч	72.7	0.8*	6*	— 9	—	1	1	7	N	—	—
	Темрюк	72.5	—1.9	6	—10	79	2	2	7	W	2	0
	Краснодар	—	—3.1	5	—16	—	5?	—	—	—	—	—
	Владикавказ . . .	69.6	—4.4*	2	—16	—	7	3	5	SW	—	—
	Тифлис	70.1	—0.1*	5	— 8	—	4	2	7	NW	—	—

дуже багато штормів у Скандинавії, Ісландії, на Шотландських островах то-що. Коли цей мінімум одходить на північ, на Німецьке море насувається виступ високого тиснення, що підтримує в цих-таки місцях великі градієнти, а тим самим і міцні вітри; вони дують подекуди аж до 17 числа, коли над Ісландією виникає новий мінімум. 19-го до Ісландії поширюється високе тиснення (вранці на східньому березі 765), а далі воно падає за добу приблизно на 20 мм., і 20-го неподалеку на березі Гренландії знову розвивається циклон; знову починаються дуже міцні вітри.

Натомісць на суходолі, як згадувалося вже на самому початку цього огляду, панує високе тиснення; разом з перемінами місця, максимум його міняє й свою висоту, що доходить часом тільки до 775 мм., а иноді до 787 мм. (20-го од південної Швеції до Львова). Разом з високим тисненням тут панують вітри змінних напрямів і незначної сили, часто й повна тиша. Хмарність теж змінна, температура переважно вища за норму, хоч може й не настільки, як у нас і в західній Росії.

Число годин сонячного сяйва.

Мишкин	11.7	В	Мліїв	7.7	В	Синельниково . . .	12.2	В
Київ ІНО	18.9	К	Золотоноша	11.2	В	Катеринослав . . .	12.4	В
„ кр. досв. ст. .	17.1	К	Драбів	14.5	К	Комисарівка . . .	8.2	В
Радомиська д. ст. .	15 6	К	Згурівка	6.2	В	Зінов'ївськ	18 3	К
Шепетівка	9.9	В	Майнівка	8.3	В	Аджамка	10.8	В
Ст. Чартория	16.7	В	Лохвиця	11.5	В	Гниляково	16.8	В
Ялтушків	17 3	В	Полтава, д. ст. . .	15.4	В	Одеса, кр. д. ст. .	21.3	В
Немерча	10.3	В	Суми	5.6	В	„ Обсерв. .	20.2	В
Умань, Агр. техн. .	11.6	В	Іванівська д. ст. .	6.1	В	Херсон	17.5	В
Верхнячка	8.7	В	Харків, Обс. . . .	7.7	В	Ростов н/Д . . .	32.0	В
Б.-Церква, ст. СНУ. .	5.8	В	Красноград	1.9	К	Темрюк	27.6	В
Маслівка	14.1	В	Андріївка	1.2	В			

Стан сепянських засівів на 20 січня 1925 р.

Про стан засівів відомості цим разом дуже скупі; з того, що одержано, можна зробити висновок, що в значній частині України поки що стан озимини задовольняючий. Такі повідомлення маємо з станцій: Мліїв, Сміла, Згурівка, Зінов'ївськ, Ногайськ, Фастів, Чуднів, Ніжен, Ростов н/Д.

Про поганий стан повідомляють: Ялтушків, звідки пишуть, що озимину засклепив мороз, Комисарівка, Умань, агротехнік., і Чалбаси, де грудневими морозами попсовано пшеницю, особливо на пісчаному грунті.

В Смілі й Згурівці озимині шкодять миші.

У. М. С. 140. I. 1925.

Д. У. Д.—6582.—Київ. „Київ-Друк", 2-а друк. З. № 1179—1250.

551.5 (05) (47.711 К.) „1925"

Народний Комісаріат Земельних Справ. У. С. Р. Р. Сільсько-Господарський Наук. Ком. України.

Українська Метеорологічна Служба
Service Météorologique de l'Ukraïne.

Ч. 3 (69) — січень | 21 — 31 | janvier — 1925 р.

Зміст: Загальний огляд погоди.—Метеорологічна характеристика.—Стан озимих засівів на 31/I—1925 року.—Число годин сонячного сяйва.

Декадний Бюлетень Укрмета
Bulletin de l'Ukrmète.

Загальний огляд погоди.

Остання декада січня не була така одноманітна, як попередня. Перші три дні на захід од України (між Балканами й гирлом Висли) майже без змін тримається високе тиснення, а на сході то виникають, то знов пропадають центри зниженого тиснення: спочатку між Самарою й Уфою, потім коло Вятки, далі на нижній Волзі. В звязку з такою ситуацією небо в західній половині України переважно буває ясне, а в східній похмуре; вітри — ріжної сили — майже скрізь тримаються між N і W, підтримуючи взагалі досить високу температуру. Остання на самому початку декади на Харківщині й Донеччині коливається між — 6 й — 10°, а по инших місцях переважно од — 1 до — 4°, але вже за перший день декади NW вітри значно вирівнюють температуру, так що ввечорі вона скрізь тримається між 0 і — 4°, а на другий день місцями підноситься навіть на 1 — 2° вище за 0°. Третя з вище згаданих депресій, утворившись перед вечором 22-го під Царицином, викликає міцні вітри, як на заході Кавказу й у Криму, так і на Україні (в багатьох місцях до 7 балів, у Луганську навіть 9). На ранок 23-го ця депресія зсувається на Каспійське море, коло Ельбруса виявляється новий побічний мінімум; а в той самий час західний антициклон, утримуючи свій (трохи вже ослаблений) максимум у Маддярській долині, простягає ріг через Литву на NE. Через це на Україні скрізь панують у цей час північні вітри незначної сили, повертаючи в багатьох місцях до NE перед вечером 23-го, коли тиснення між Твер'ю й Рибинськом стає трохи вище, ніж за Карпатами. Такі вітри викликають скрізь, при змінній хмарності, зниження температури прибл. до — 6° на заході й до — 9° у центрі й на сході України. Вранці 24-го на Волині морози доходять до — 10°, в Умані й Катеринославі маємо — 13°, на сході — 10 і — 11°. Увечорі на заході й півдні України скрізь ясно (на Київщині й Чернігівщині також зовсім тихо), тільки на Полтавщині й Харківщині похмуро, в Харкові йде сніг.

Вночі на 25-е антициклон подається трохи на SW (ранком ізобара 780 мм. тягнеться од Оки до Вардара), а разом посувається в тому самому напрямі й поле похмурої погоди; сніг іде в Катеринославі й Зінов'ївську. Морози міцнішають, доходячи на півдні (крім Одеси) до — 13 й — 14°, в Умані до — 16°.

26-те число скрізь по Україні приносить де-яке потепління, бо зранку, під впливом трохи вищого, ніж у нас, тиснення на Балканах, на Правобережжі маємо переважно південні вітри, а над вечір починає переважати вплив антициклона, що тягнеться до нас од Норвезького моря (макс. 783.5 мм. на північ од Христіянії), й по-між нашими вітрами починають панувати NW. Цей максимум потім посувається на SE (ранком 28-го 780 мм. у Софії); тоді вітри повертають на W, місцями й на SW, і на західній межі країни починається значно енергійніше потепління: в Кам'янці-Под. в день і ввечорі маємо вже + 3°. Найбільші термічні контрасти знаходимо (теж увечорі 28-го) на Одещині: в Одесі + 1°, у Миколаєві — 8°, у Херсоні (й Довгинцеві) — 10°. Тепла хвиля далі поширюється на схід, так що до вечора 29-го тільки на Донеччині, Харківщині, в Чернігові й Полтаві залишаються морози коло 4°, по-над Дніпром скрізь — 1°, на Правобережжі переважно коло 2° тепла, в Одесі 4, в Миколаєві 5°. Потім, до кінця місяця погода не зазнає великих змін, — хіба що в Одеському районі стає град. на 4 холодніш, а на сході трохи тепліш; таком чином увечорі 31-го маємо од західного кордону до Київа включно + 1°, в Одесі й на Азовському березі теж, по-над Дніпром і в Харкові близько 0°, на Полтавщині од — 1 до — 2°, на Донеччині до — 3°. Небо в останні дні переважно похмуре, подекуди дощ або сніг, місцями тумани.

(Див. продовження на стор. 4).

Метеорологічна характеристика

Caractéristique météorologique.

Райони		Назва станцій	Тиснення	Темпер. пов. С° Середн.	Темпер. пов. С° Максимальна	Темпер. пов. С° Мінімальна	Вохк. пов. у % о 13 г.	Опади Сума в мм.	Опади Число днів	Хмарність	Переважн. напрям вітру	Сніг. наст. Число дн.	Сніг. наст. Найб. см.
		Ленінград	67.2	—1 3	1*	— 5	—	0	0	6	WNW	8	16
		Мишкин	68.0	—9 7	0	—30	85	2	6	7	N	10	38
		Москва	67.8	—5.3	1*	—14*	—	1	1	8	NW, WNW	—	—
		Мінськ	71.3	—3.4	2*	—10	—	11	3	7	NW	—	—
		Горки	70.8	—3.0	1*	—11	—	2	1	6	WNW	—	—
Полісся	A	Жукля	—	—	—	—	—	6	3	—	—	2	8
		Величківка	70 0	—4.1	3*	—12*	—	7	3	6	W	2	7
		Березна	—	—	—	—	—	5	3	—	—	2	14
		Чернігів	72.0	—3.9	3	—13	—	5	5	5	т., WNW	3	—
		Київ, І. Н. О.	72.8	—2.8	4	—12	72	4	2	6	NW	—	—
	B	Радомиська досв. ст.	72.8	—3.1	4	—15	68	5	3	6	NW	0	—
		Житомір	73.0	—2.9	6	—12	71	5	4	5	W	0	—
		Черняхів	—	—	—	—	—	5	3	—	—	0	—
		Овруч	73.5	—3.5	1*	—13*	—	4	3	5	тиша	—	—
		Олевськ	—	—	—	—	—	6	8	—	—	1	0
	D	Звягель	73.3	—2.9	5	—12	—	8	6	5	W, NW	0	—
		Шепетівка	73.0	—3.1	6	—12	71	8	2	5	NW	0	—
		Клембівка	—	—	—	—	—	5	7	—	—	—	—
		Ст. Чартория	73.2	—3.3	5	—15	74	4	3	5	NW	0	—
		Базалія	—	—	—	—	—	5	2	—	—	0	—
	C	Волочиськ	73.6	—3.0	5	—12	69	5	3	6	NW	2	0
		Кам'янець-Под.	72.7	—2.3	5*	—11*	66	5	3	4	WNW	0	—
		Жмеринка	69.0	—2.9	6*	—13*	—	4	2	5	NW	0	—
		Казятин	73.1	—3.4	6	—12	—	6	2	7	NW	0	—
		Кодня	—	—	—	—	—	1	3	—	—	—	—
Степ	D	Ілінці	—	—3.6	6	—18	69	3	2	4	тиша	0	—
		Умань, досв. ст.	73.2	—3.6	5	—15	68	2	2	5	NW	0	—
		Верхнячка	—	—4.2	5*	—15*	—	3	2	5	NW	0	—
		Андрушки, цукр.	—	—2.6	3*	—12	—	3	3	5	W	0	—
		Скочиськ	—	—	—	—	—	6	3	—	—	—	—
		Фастів	—	—	—	—	—	5	3	—	—	—	—
		Біла-Церква, техн.	—	—3.0	—	—	79	4	3	7	WNW	3	—
		Б.-Церква, ст. СНУ.	—	—3.5	3	—14	69	4	3	4	W	0	—
		Узин	—	—	—	—	—	0	0	—	—	—	—
		Миронівка	73.0	—3.5	3	—14	75	4	2	6	NW	3	—
Степ	C	Маслівка	72.7	—3 4	6	—15	64	1	1	5	тихо	0	—
		Бобринська	—	—2.7	3*	—13	—	5	3	6	NNW	1	3
		Коробчино	—	—	—	—	—	0	0	—	—	0	—
		Златопіль	—	—3.6	3	—13	78	3	1	4	тихо	1?	5
		Кремінчук	—	—3.6	2*	—11*	—	3	4	7	W, NW	5	6
Лісостеп	E	Золотоноша	72 1	—3 5	3	—13	—	4	2	6	NNW, W	2	5
		Драбів	72.5	—4.0	2	—12	78	2	2	6	WNW	2	3
		Згурівка	72.8	—3.8	4	—12	76	6	3	7	NW	1?	8
		Майнівка	72.2	—3.7	3*	—13	—	5	2	6	WNW	2	6
		Мостище	—	—3.9	3	—13	—	6	3	5	NW	2	5
		Ніжен	—	—	—	—	—	2	2	—	—	1	—
		Прилука	—	—	—	—	—	4	3?	—	—	3?	—
		Варва	—	—	—	—	—	2	2	—	—	3	4
		Лубні	72 2	—4.1	3	—12	77	5	3	7	т.	1	4
		Хорол	71.7	—4.2	2	—12	78	4	3	7	WNW	2	6

Райони	Назва станцій	Тиснення	Темпер. пов. С°			Вохк. пов. у % о 13 г.	Опади		Хмарність	Переважн. напрям вітру	Сніг. наст.	
			Середн.	Максимальна	Мінімальна		Сума в мм.	Число днів			Число дн.	П. вис. сн.
F	Миргород	71.6	—3.9	3	—11	81	3	3	8	W	2	0
	Полтава, досв. ст.	71.6	—4.8	2	—12	79	4	6	8	N	10	5
	Зіньків	—	—4.4	1*	—10*	—	3	4	8	тихо, EN	10	8
	Конотоп	—	—4.4	4	12	72	6	8	7	NW, W	2	6
	Глухів	—	—3.9	3*	—11*	76	5	2	8	т, WNW	11	7
	Суми	70.2	—5.0	1	—12	88	4	5	9	WNW	0	0
	Пожня	—	—	—	—	—	4	3	—	NW	1	4
	Уванівська досв. ст.	70.6	—5.0?	1	—13	86	3	6	8	NNW	11	8
	Колонтаїв	—	—	—	—	—	4	2	—	—	0	—
	Деркачі, село	—	—4.9	1	—11	—	3	3	8	NW	0	—
	Харків, Обсерв.	70.6	—5.0	1	—11	—	4	5	9	W	11	2
—	Красноград	70.7	—5 7	—0	—11	—	4	4	8	N	9	6
	Андріївка	72.0	—4 6	1	—14	89	5	5	8	SW. NW	3	9
	Лозова	—	—5.9	—1	—15	—	4	4	8	NW	11	9
G	Слав'янськ	—	—	—	—	—	6	6	—	—	10	12
	Олександрівка-Пок.	70.8	—5.3	1*	—17	—	1	1	7	т.	—	—
	Жеребець	—	—	—	—	—	2	9	8	NW	11	6
	Синельниково	70 9	—5.7	1	—17	—	2	5	7	N	11	5
	Катеринослав	71.0	—3 9	2	—14	81	4	5	8	NW	11	8
	Миколайпіль	71.8	—5.5	1*	—16*	—	4	5	7	NW	11	5
H	Довгинцево	72.2	—4.4	4	—17	76	3	5	6	змінні	1	0
	Комисарівка	71.2	—4.3	3*	—13*	79	4	2	6	тихо	2	1
	Новостародуб	—	—	—	—	—	8?	6	—	—	—	—
	Шамівка	71.8	—3.5	3*	—13*	—	3	3	5	NNW	2	2
	Зінов'ївськ	72.4	—3.3	5	—13	84	4	4	6	NW	1	2
	Аджамка	71.9	—4.2	4	—14	85	1	1	6	WNW	1	5
	Новгородка-Куцівка	—	—	—	—	—	3	1	—	—	1	2
	Долинська	—	—	—	—	—	3	2	—	—	2	—
	Сайгадак	72.3	—4.1	6	—18	64	3	1	6	NNW	0	—
	Бірзула	73.5	—2.6	6*	—13*	—	2	2	4	NW	0	—
	Вознесенськ	—	—3.4	7	—14	—	5	2	6	NE, NW	1	0
	Дубосари	—	—	—	—	—	2	2	—	—	0	—
	Тирашпіль, дача	—	—2.3	8*	—13*	—	6	2	5	NW	0	—
	Гниляково	—	—2.3?	6*	—11*	—	4	4	4	NW	1	1
	Одеса Обс.	73.3	—1.3	8	— 9	63	3	2	5	NNW	0	—
	„ вин. ст. (Сух.л.)	73.6	—1.7	8*	—11*	62	4	3	4	NNW	1	—
	Миколаїв	72.8	—2.1	6*	—14	—	4	2	5	т.	—	—
J	Херсон	—	—3.3	5	—15	70	5	3	5	NNW	0	—
	Бехтери	—	—	—	—	—	4	2	—	—	0	—
	Чалбаси	—	—	—	—	—	4	2	—	—	0	—
	Асканія Нова	—	—	—	—	—	12	4?	—	—	—	—
	Геніческ	72.2	—1.3	2*	—14	—	3	2	6	N	—	—
	Ногайськ	70.8	—4.9	2*	—14*	64	4	7	6	W	5	3
	Маріупіль, музей	69.5	—4.3	1	—13	83	7	5	8	N	11	9
—	„ досв. ст.	70.3	—5.5	1	—15	—	10	4	6	NNW	10	13
	Ясинувата	70.6	—6.8	—0*	—16*	—	9	10	8	NW	11	5
K	Луганськ	68.9	—5.9	1	—13	82	3	5	8	W	11	4
	Успенське, Пр. д. п.	—	—5.7	1*	—14*	—	5	4	7	N	11	6
	Таганріг	68.7	—5.5	1*	—13	—	11	4	7	NNW	10	10
—	Курськ	69.7	—4.7	—0*	—12	—	5	3	9	WNW	—	—

Райони	Назва станцій	Тиснення	Темпер. пов. С°			Вохкість у % о 13 г.	Опади		Хмарність	Переважн. напрям вітру	Сніг каст.	
			Середн.	Максимальна	Мінімальна		Сума в мм.	Число днів			Число дн.	Н. шс. в см.
	Вороніж	67.5	—5.4	1*	—14	—	3	2	9	NNW	11	10
	Саратів	64.6	—12.1	—4*	—24	—	5	2	8	NW	11	20
	Севастопіль	72.3	0.2	6*	—10	—	6	3	7	NE	0	—
	Феодосія	73.0	—0.9	7*	—12	—	10	3	8	NW	9	10
	Керч	71.9	—1.9	5*	—10	—	16	4	9	NW	9	10
	Ставропіль	68.2	—7.9	—0*	—16	—	29	9	9	WNW	11	70
	Владикавказ . . .	68.3	—6.2	4*	—19	—	11	5	7	тиша	11	50
	Тифлис	68.5	—2.7	6*	—11	—	0	0	6	N, NNW	0	—

В середньому за декаду темп-ра була скрізь вища за норму — в більшій частині України прибл. на 3°, в надморській смуз. на 1 — 2°. Крайні температури спостерегались: 8° в Одесі й її околицях (мабуть 29-го),— 18° у Сагайдаку й Ілінцях (26-го).

Хмарність була найменша на крайньому SW,— од Кам'янця-Под. до Одеси в кількох пунктах середня з оцінок хмарности складає всього 4 (десятих),— а звідси на північ і на схід вона досить хутко збільшується до 8, подекуди навіть до 9 (Суми). В звязку з цим найменшу протяжність сонячного сяйва знаходимо на Харківщині (5 — 11 год., або 7 — 15% найбільшого можливого), а найбільшу — під Одесою (до 54 год., або прибл. 60 — 65%).

Сума опадів тільки на 5 — 6 станціях із числа поданих у таблиці виносить за декаду 8 — 10 мм., що майже дорівнює нормі; на більшості-ж станцій випало од 2 до 6 мм. Число днів з опадами тільки зрідка менше, а часто й більше ніж число мм. опадів, так що в кожен окремий день з опадами випадали зовсім маленькі кількості води, й лише 30 січня в кількох місцях зібралось по 4 — 6 мм. за день— у формі дощу на Волині й снігу — на Чернігівщині та поблизу Азовського моря.

Снігового настилу знов майже не було на Україні. Що правда, Полтава, Зіньків, Глухів, Іванівська ст. та більшість станцій Катеринославщини (крім західньої) й Донеччини подають число днів з настилом 10 або 11, часто-ж під цією рубрикою бачимо 1 або 2, а ще частіш 0. При кількох днях з настилом найбільша глибина його звичайно мірялась 3 — 7 см., а часом і 0, то-б-то землю ледве припорошило снігом. Тільки в Березні (Черніг.) й на Маріупільській досв. ст. в останній день місяця снігу було 13 — 14 см.

Що до погоди по инших краях, то насамперед можна згадати про міцні шторми, що лютували в Поті й Батумі з 22-го по 24-те січня, під впливом згаданої вже депресії; потім при тих вередливо-неправильних формах, яких часто набірають ізобари в цій гірській країні, з 25 по 28-ме тут спостерегались бурі в багатьох місцях, надто північної частини Кавказу. — На заході Европи спочатку холодно (напр. у Парижі—2° морозу), а під кінець значно потепліло (там само ввечорі 30-го 11° тепла). — Циклонічна діяльність в околицях Ісландії була досить мало розвинена, в середині декади туди досягав своїм краєм антициклон (26-го максимум > 786 мм. лежав у Норвегії). А з циклонів найсильніший був 29-го, коли (над вечір) між Ісландією й Фарерськими островами барометр упав нижче за 720 мм: він викликав великі градієнти й міцні вітри майже скрізь у південній Скандинавії, Англії та значній частині Франції. Потім, наближаючись до берегів Норвегії, він трохи ослаб, але все ще давався в знаки до самого кінця місяця.

Стан озимих засівів на 31/I—1925 р.

Озимі хліба майже по всій Україні перебувають у дуже непевному, щоб не сказати небезпечному, стані. Через суху осінь сіялось озимину переважно дуже пізно, так що до початку зими вона не встигла розкущитись і досить зміцніти, а подекуди сіяна рано або загинула од посухи, або дуже пошкоджена комахами й мишами. Тільки в 2—3 випадково щасливих закутках засіви вкрито хоч тонким шаром постійного снігового настилу, а в великій більшості вони стоять голі, починають рости під час кожної значної одлиги та підмерзають під час морозів, що насувалися вже не раз, хоч і ненадовго, й можуть ще з більшою силою запанувати в близькому майбутньому. Й коли кілька станцій телеграфують: „озимина не померзла", то за цим само-собою чується: „ще не померзла, але от-от..." Найкращий

порівнююче стан озимини ще недавно був на Волині, де звичайно доводилось боятись вимокання, а тепер теж з'явився страх перед посухою. Шкодять також миші. На кінець січня вже кілька кореспондентів з півдня Волині (Шепетівка, Волочиськ) оцінюють озимину балом 2 (кепсько) инші вважають її за середню (Клембівка). На Київщині морози майже не пошкодили, й вигляд озимини тільки зрідка нижчий од середнього (Казятин), а переважно середній (Умань, Біла Церква), й був би ще кращий, якби не миші (Миронівка, Фастів), що знищили місцями половину засівів. На Полтавщині й Чернігівщині взагалі стан задовольняючий (Жукля, Мостище, Згурівка, Варва, Хорол), але місцями „погіршав через брак снігу та морози" (Березна). В Зінькові померзло до 10%. З Харківщини є тільки 2 звістки: в Сумах стан не зовсім задовольняючий (2—3), у Колонтаєві „рання озимина, що не попсована совкою, цілком розкущилась, а пізні засіви пішли в зіму слабо, або й зовсім не розкущившись". З Катеринославщини й північної Одещини є повідомлення про середній стан озимини (Шамівка, Зінов'ївськ, Сагайдак), але в Комисарівці, напр., ранні жита загинули на 50 (?) %, а пізні на 60; пшениці ранні на 50, а пізні на 80%. У Надморській смузі або стан нижчий од середнього (Бехтери), або поганий (Ногайськ), а то й жито і пшениця зовсім загинули (Тирашпіль). В Херсоні загинув озимий ячмінь, а жито й пшениця задовольняючі. На Донеччині стан кепський, загинуло 25%; ранні засіви пошкоджені гесенкою. З Поділля відомостів нема, як не рахувати вище згаданого Волочиська (межа Волині).

Число годин сонячного сяйва.

Мишкин	19.7 В	Драбів	27.3 В	Катеринослав . . .	16.5 В
Київ	46.9 К		26.7 К	Комисарівка . . .	11.8 В
Радомиська д. ст. .	39.9 К	Згурівка	23.0 В	Зінов'ївськ	35.7 В
Шепетівка	29.1 В	Майнівка	30.4 В	Аджамка	26.9 В
Ст. Чартория . . .	48.4 В	Полтава, д. ст. . .	16.1 В	Сагайдак	30 8 В
Верхнячка	35.9 В	Суми	5.2 В	Гниляково	50.9 В
Б.-Церква, ст. СНУ. .	28.1 В	Іванівська д. ст. . .	8.5 В	Одеса. Обсерв. . .	40.0 В
Миронівка	26.4 В	Деркачі, село . . .	11.1 В	Одеса, вин. ст. . . .	53.7 В
Маслівка	35.1 В	Красноград . . .	13.2 К	Херсон	38.8 В
Золотоноша . . .	23.1 В	Андріївка	11.5 В	Луганськ	14 7 К
		Синельниково . . .	20.9 В		

У. М. С. 141. II. 1925.
Д. У. Д.—6875.—Київ. „Київ-Друк", 2-а друк. З. № 1347—1250.

Зап.

У. С. Р. Р. Н. К. З. С.

УКРАЇНСЬКА МЕТЕОРОЛОГІЧНА СЛУЖБА

— УКРМЕТ —

До Державної бібліотеки

м. Харків, пр. Короленка 1

Українська Метеорологічна Служба
АРТС
для пакетів та телеграм
НКЗС

№ 1096

Укрмет,
Київ, вул. Короленка, 21.

На підставі ухвали Р. Н. К. від 9/III (протокол Р. Н. К. ч. 13/223 п. 33) та обіжника Уповнаркомпочтельукра від 30/V ч. 1/35 і від 2/VI ч. 1/37 цей пакет ПЕРЕСИЛАЄТЬСЯ БЕЗ ОПЛАТИ.

Перевірено 1948 р.

К.П.У.

Народний Комісаріят Земельних Справ.

551.5 (05) (47.7)1925" К.

Сільсько-Господарський Наук. Ком. України.

Українська Метеорологічна Служба
Service Météorologique de l'Ukraïne.

Ч. 4 (70) — лютий | 1—10 | fevrier — 1925 р.

Зміст: Загальний огляд погоди.—Метеорологічна характеристика.—Число годин сонячного сяйва —З життя природи за грудень та січень.—Природа в першій декаді лютого. —Стан селянських засівів на 10 лютого.

Декадний Бюлетень Укрмета
Bulletin de l'Ukrmète.

Загальний огляд погоди.

В першій декаді лютого, не зважаючи на досить значні переміщення антициклональної системи по півдню Европи й ще більші зміни тиснення на півночі, де взагалі панує циклоничний режим,—на Україні ввесь час тримається середнє тиснення, зменшуючись на північ і збільшуючись у бік Балканського півострова, Чорного моря, а иноді Кавказу або Карпат. Через це на Україні панують SW або W вітри, иноді повертаючи до S, рідше до NW, й підтримують дуже високу температуру: середня за декаду майже скрізь вища за 0°, коливаючись од —0.2 до +3,0°, то-б-то в Одеському районі на $5^1/_2$ 6°, а на Харківщині градусів на 8 вища од норми. Разом з тим хмарність і сума опадів трохи більші за норму майже скрізь, крім західного Поділля й де-яких місць Надморської смуги.

На початку декади скрізь похмуро, на півдні місцями туман або дощ; на півночі Одещини, на Катеринославщині й Харківщині морози—од 1 до 3°; по-над морським берегом температура коло 0 або 1° тепла, на Полтавщині й Чернігівщині теж, на Київщині й Волині од 2 до 3°, а на заході Поділля до 5° тепла Вдень вітри, переважно SW, приносять до нас повітря досить тепле й вохке: температура скрізь підіймається приблизно на 5°, у багатьох місцях ідуть дощі, хоч і незначні. Одначе ніч на 2-ге число приносить нам початок правого повертання вітрів (до W, а потім місцями й до NW), що викликають де-яке похолодання. Далі в протязі кількох днів погода стоїть досить одноманітна: західні вітри, переважно похмуре небо, вночі й уранці температура коло 0° (прибл. од +1 до —2°), вдень градуса на 3 вище. Ввечорі 5-го в багатьох місцях проясняється, а через те на ранок 6-го температура падає до —3° (Харків), —4° (Полтава, Глухів), навіть —5° (Ясинувата). Потім знов теплішає, і вдень 7-го в багатьох місцях записано найвищі за декаду температури: од 7 до 8° на Волині, Київщині й по инших сумежних місцях. Подекуди ця тепла хвиля проявляється тільки 8-го, після неї знов холоднішає; 10-те число на півночі України температурою мало одріжнялось од попередніх днів, а на півдні було найтеплішим днем декади (10—12° на Одещині). Зате на півночі й на заході цей день був найдощовитішим, давши в кількох місцях од 5 (Житомір, Шепетівка) до 8 мм. (Жмеринка) опадів, тоді як у попередні дні кількість опадів рідко переходила за 2 мм. Ці опади випадали як у формі дощу, так і досить часто в формі снігу, утворюючи тоненький сніговий настил, що розтавав, по більшості, того самого дня; через те в таблиці ми бачимо проти багатьох станцій 4—6 днів (подекуди й більше) з сніговим настилом, але нігде на Україні цей настил не був сталим,—навіть у тих трьох пунктах, що зазначили 10 днів з настилом.

Найбільшу суму опадів за декаду—18 мм. при 8 днях з опадами—подають ст. Березівка (на Волині) й Суми.

Крайні температури зазначено: 12° тепла в Одесі й 7° морозу в Бірзулі й Довгинцеві, так що найбільші коливання помічались у районі, який звичайно має саме протилежні властивості

Вохкість повітря взагалі висока, але такою вона в нас звичайно буває при температурах близьких до 0°.

Число годин сонячного сяйва було найменше в районі Харкова (коло 7% од найбільшого можливого), трошки більше (9—10%) у кількох місцях на Полтавщині, а найбільше (50—55%)—під Одесою.

В загальному стані атмосфери над Европою, як уже згадувалось, переважають: пояс високого тиснення, що тягнеться од Азовського до Азіятського максимума, переважно по південних морях і півостровах, але ввесь час хвилюється, й ряд ци-

(Дивись прод. на стор. 4-й).

Метеорологічна характеристика

Caractéristique météorologique.

Райони	Назва станцій	Тиснення	Темпер. пов. C° Середн.	Макси-мальна	Міні-мальна	Вохк. пов. у %% о 13 г.	Опади Сума в мм.	Число днів	Хмарність	Переважн. напрям вітру	Сніг. наст. Число дн	П. вис. в см.
	Ленінград	48.6	—0.7	3*	—7	—	9	4	8	SW	10	10
	Мишкин	53.2	—2.5	2	—8	89	23	10	10	WSW	10	49
	Москва	54.4	0.2	3*	—6*	—	6	3	9	SW	—	—
	Мінськ	56.3	1.9	4*	—2	—	8	7	9	W	—	—
	Горки	56.1	0.6	4*	—4	—	5	3	9	SW, WSW	—	—
Полісся A	Новгород-Сіверськ	—	1.3	4	—4	82	6	4	8	SW	4	6
	Жукля	—	—	—	—	—	12	7	—	—	5	7
	Величківка	58.8	1.1	5*	—2*	—	13	6	9	SW	6	4
	Березна	—	—	—	—	—	16	8	—	—	7	7
	Чернігів	60.1	1.5?	7	—2	83	11	7	8	WSW	2	—
	Остер	—	1.9	9	—2	—	6	7	8	W	3	2
	Київ, І. Н. О.	61.9	1.9	7	—2	—	8	8	8	W, SW	2	2
	„ кр. досв. ст.	61.5	1.7	7	—2	74	9	9	8	W	—	—
	Верзель	—	1.9	7	—2	73	9	7	8	WSW	4	1
	Радомиська досв. ст.	61.8	2.1	8	—3	79	8	6	8	змінні	0	—
Полісся B	Житомір	62.0	2.0	8	—2	78	11	8	8	SW	2	1
	Вили	—	—	—	—	—	15	6	—	—	0	—
	Березівка	—	—	—	—	—	18	8	—	—	2	3
	Черняхів	—	—	—	—	—	8	6	—	—	0	—
	Овруч	61.3	2.1	7*	—2*	—	4	3	6	тиша	—	—
	Рудня Радовельська	61.4	2.2	8*	—4*	69	9	8	7	W	2	4
	Олевськ	—	—	—	—	—	8	7	—	—	2	2
	Звягель	62.1	1.8	8	—3	76	15	7	7	W	1	3
	Шепетівка	62.0	1.6	7	—4	77	11	5	8	W, SW	4	0
	Клембівка	—	—	—	—	—	14	8	—	—	3	0
Лісостеп D	Новоселиця	—	—	—	—	—	10	4	—	—	—	—
	Нова Чартория	—	—	—	—	—	11	8	—	—	4	3
	Ст. Чартория д. ст.	62.5	1.7	7*	—3	79	7	6	8	WSW	2	1
	Чуднів	—	—	—	—	—	16	8	—	—	5	2
	Старокостянтинів	—	—	—	—	—	9	5	—	—	0	0
Лісостеп C	Волочиськ	63.6	1.4	8	—2	76	5	6	7	NW	4	1
	Кам'янець-Под.	63.0	2.7	10*	—2*	64	3	4	8	WNW	0	—
	Ялтушків	—	1.5	7	—5	—	6	4	7	WNW	2	0
	Томашпіль	—	—	—	—	—	2	1	—	—	2	0
	Капустяни	—	0.9	7*	—4*	—	2	2	8	W	0	—
	Шпиків	—	1.0	7*	—3*	—	10	4	7	SW	1	0
	Жмеринка	64.0	1.4	7*	—4*	—	10	2	6	W	—	—
	Вінниця, філія Укр.	62.7	1.7	8	—3	76	11	8	7	SW	1	1
	„ Замістя	—	—	—	—	—	9	6	—	—	0	—
	Уладівка	63.0	2.0	6	—4	—	11	7	8	WNW	1	2
	Казятин	62.6	1.4	7	—2	78	13	6	8	SW, W	0	—
	Ілінці	—	1.6	8	—4	77	7	5	8	W	1	0
	Удич	—	1.4	8	—4	—	4	4	7	SW	1	0
	Умань, агротехн.	64.4	1.3	8	—2*	78	2	4	7	W	2	1
	„ досвідна ст.	64.2	1.2	7*	—4	75	3	5	8	W	0	—
Лісостеп D	Верхнячка	—	1.1	7*	—3*	—	6	7	8	WSW	0	0
	П'ятигори	—	—	—	—	—	13	8	—	—	0	—
	Андрушки, цукр.	—	1.6	5*	—1*	—	10	7	7	WSW	1	0
	Фастів	—	—	—	—	—	11	6	—	—	0	—
	Біла-Церква, техн.	—	1.9	7	—2*	81	7	7	8	WNW, WSW	6	0

Райони	Назва станцій	Тиснення	Темпер. нов. С°			Вохк. пов. у % о 13 г.	Опади		Хмарність	Переважн. напрям вітру	Сніг. наст.	
			Середн.	Максимальна	Мінімальна		Сума в мм.	Число днів			Число дн.	В см.
	Б.-Церква, ст. СНУ.	—	17	4?	—3	81	13	7	7	W,WSW	7	3
	Узин	—	—	—	—	—	2	6	—	—	2	2
	Маслівка.	62.8	2.3	9	—2	72	11	4	8	WSW	0	—
	Бобриця	—	1.8	7	—2	—	12	4	7	WSW	1	1
	Мліїв	63.1	2.0	7	—1	83	9	4	8	WNW	1	0
	Бобринська	—	2.2	7*	—1	—	11	5	8	SW, W	3	2
	Коробчино	—	—	—	—	—	12	4	—	—	3	0
	Златопіль	—	1.3	6	—3	81	10	5	9	змінні	4	1
	Кремінчук	—	1.9	7	—4	79	10	6	9	SSW	6	5
	Золотоноша . . .	62.4	1.8	8	—2	—	12	7	9	W	2	3
	Підставки	—	1.8	7	—2	82	0?	0?	8	SSW	2	2
	Драбів	63.1	1.4	6	—3	84	6	3	8	W	1	1
	Переяслав	—	—	—	—	—	12	5	—	—	0	—
	Згурівка	62.3	1.2	6	—2	83	13	8	8	WSW	5	4
	Майнівка	61.9	1.2	7*	—2	88	17	7	7	WSW	4	4
	Бобровиця . . .	—	1.2	7	—2	—	12	9	8	SW	8	2
	Мостище	—	1.0	6	—2	—	10	9	8	SW	5	3
	Носівка	61.6	1.3	6	—2	74	6	8	9	WSW	4	0
	Ніжен	—	1.5	6*	—2*	—	5	4?	8	W	3	4
	Прилука	—	—	—	—	—	15	4	—	—	5	—
	Варва	—	—	—	—	—	14	8	—	—	6	3
	Лохвиця	61 0?	1.2	6*	—1*	85	16	7	9	W	4	0
	Лубні	62.6	1.0	5	-3	88	16	6	9	WSW	3	4
	Хорол	62.6	1.0	6	—2	84	13	6	8	SW	3	4
	Миргород	62.4	1.6	7	—2	89	13	5	9	SW	0	—
	Полтава, ...	63.1	1.9	4	—4	90	12	6	9	WSW	9	8
	Зіньків	—	0.8	3*	—3*	—	12	4	9	SW	7	9
	Конотоп	—	1.0	5	—2	74	14	9	8	W	7	4
	Глухів	61.3	1.1	6	—4	81	10	8	8	NNE	10	7
	Суми	60.5	0.4	4	—4	—	18	8	9	[WSW]	2	1
	В.-Писарівка . . .	—	—	—	—	—	17	5	—	—	10	7
	Колонтаїв	—	—	—	—	—	15	4	—	—	0	—
	Деркачі, село . . .	—	0.6	4	—2	92	13	4	9	SW	1	6
	Харків, Обсерв. . .	62.8	0.8	5	—5	—	12	6	9	S	7	5
	Красноград	63.0	0.1	2*	—5	—	10	5	9	W	2	5
	Андріївка	63.2	1.1?	5	—2	87	10	5	9	SSW	2	—
	Лозова	—	—0.2	3	—5	—	7	5	8	SW	9	1
	Ізюм	63.2	1.2	5	—3	85	7	5	8	W	3	2
	Старобільськ . . .	—	1.2	4	—4	—	9	4	8	SW	1	—
	Слав'янськ	—	—	—	—	—	6	6	—	—	5	—
	Олександрівка-Пок.	64.4	0.6	4*	—2	—	1	1	8	т., SSW	—	—
	Меліт піль І тр. лісн.	—	1.7	8*	—3	74	8	4	7	SW	2	5
	Жеребець	—	—	—	—	—	6	7	7	SW	1	3
	Синельниково . . .	64.5	0.2	4	—4	—	5	4	8	SW	2	4
	Катеринослав . . .	64 1	1.3	5	—4	83	6	5	8	S	1	6
	Миколайпіль . . .	64.9	0.5	5*	—4*	—	5	5	8	SW	2	4
	Довгинцево	64.8	1.5	8	—7	77	2	5	8	SW	0	—
	П'ятихатка	—	0.8	6*	—6	82	3?	3	9	WSW	—	—
	Комисарівка . . .	63.9	1.4	6	—4	84	4	5	9	WSW	1	1
	Красна-Кам'янка .	—	—	—	—	—	10	2	—	—	6	

Райони	Назва станцій	Тиснення	Темпер. нов. С°			Вохкість у % о 13 г	Опади		Хмарність	Переважн. напрям вітру	Сніг: наст.	Сніг: н. вис. в см.
			Середн.	Максимальна	Мінімальна		Сума в мм.	Число днів			Число дн.	
	Новостародуб . .	—	—	—	—	—	10	6	—	—	4	—
H	Шамівка	63.2	1.9	8	—4	—	6	5	8	WSW	3	4
	Зінов'ївськ	63.9	2.2	8	—3	75	4	6	9	W	3	2
	Аджамка	63.6	1.3	7	—5	84	4	4	9	WNW	3	2
	Новгородка-Куцівка	—	—	—	—	—	2	3	—	—	0	—
	Сагайдак	64.7	1.9	10	—6	74	2	4	7	WSW	2	0
	Олекс. Рощахівка .		—	—	—	—	2	3	—	—	0	—
	Мигія	—	2.3	9	0	79	2	3	8	SW	0	0
	Бірзула	65.2	1.2	8*	—7	—	0	0	7	NW	—	—
	Вознесенськ	—	2 1	9	—2	71	3	3	8	S, W	1	0
	Дубосари	—	—	—	—	—	2	2	—	—	0	—
	Тирашпіль, дача. .	—	2.6	11*	3*	—	1	1	6	SW	0	—
	Гниляково	—	2.7	11*	—2*	—	1	5	6	W	0	—
	Одеса, кр досв. ст.	—	2.8	11	—5	62	0	1	7	NW	0	—
	„ ІНО . . .	66.0	3.0	10	—2	71	0	1	6	S	0	—
	„ Обс. . . .	65 9	3.0	12	—3	64	1	2	7	NW	0	—
	„ вин. ст. (Сух. л.)	66.2	3.1	11	—3	64	1	2	6	SSW	0	—
J	Миколаїв	65.5	2.8	10*	—4	—	1	1	8	SW	—	—
	Херсон	—	2.1	9	—4	73	3	5	7	NNW	0	—
	Олешки	65.5	2.6	8	—3	70	2	3	8	W	0	—
	Бехтери	—	—	—	—	—	2	2	—	—	—	—
	Чалбаси	—	—	—	—	—	1	1	—	—	—	—
	Асканія Нова . . .	—	—	—	—	—	2	5	—	—	—	—
	Геніческ	66.3	1.9	6*	—2	—	0	0	8	W		—
	Ногайськ	66 4	1.3	5	—2	66	3	5	6	SW	0	
	Маріупіль, музей .	66 1	1.2	6	—1	88	1	2	9	SW	2	6
	„ досв. ст.	66.1	0.8	6	—2	92	2	2	8	WSW	1	8
	Ясинувата . . .	65.6	—0.1	3	—6	—	6	7	8	SSW	10	0
K	Луганськ	64.6	1.6	6	—3	78	2	2	8	WSW	1	3
	Успенське, Пр. д. п.	—	0.5	5	—2	—	3	3	9	SW, WSW	3	3
	Таганріг	65 5	0.6	5	—4	87	3	4	8	SW	6	8
	Ростов н/Д	66.0	0.9	6	—3	84	3	4	8	WSW	3	1
	Курськ	60.2	—0.3	2*	—6	—	19	7	9	WSW	—	—
	Вороніж	60 2	0.1	6*	—8	—	15	4	9	WSW	—	—
	Саратів	62.9	—2.5	2*	—22	—	9	4	9	S	—	—
	Феодосія	67 5	4.7	9*	—1	—	7	2	6	NW	—	—
	Керч	67.8	3.2	7*	—3	—	6	1	6	SW	—	—
	Темрюк	67.2	2.0	8	—4	82	9	5	6	SW	1	0
	Краснодар . . .	—	2.1	11	—7	—	14	—	—	—	—	—
	Ставропіль	67.7	—0.2	7*	—8	—	14	5	4	m., W	—	—
	Владикавказ . . .	68.4	—1.4	7*	—11	—	3	1	4	S	—	—
	Тифлис	70.0	0.3	7*	—9	—	0	0	5	N	—	—
	Поті	69.0	3.9	10*	—2	—	23	3	5	E	—	—

клонів на півночі. По-між останніми вражає своєю глибиною депресія, що виникла 7-го лютого коло західного берега Ісландії, де ввечорі барометр показував 708 (вранці тут було коло 743) мм., і це ще не був самий центр мінімума. Зрозуміло, що на Британських островах, у Скандинавії то-що часто бувала дуже вітряна погода. Зате в Англії, де вітри переважали S або SW, більшу частину декади було дуже тепло. Поруч з цим звертає на себе увагу Ломбардія, де кілька разів температура падала до 3—4° морозу.

Число годин сонячного сяйва.

Мишкин	0.4 В	Бобриця	16.9 В	Зінов'ївськ	22.9 В
Київ ІНО	17.7 В	Мліїв	14.5 В	Аджамка	21.4 В
	23.6 К	Золотоноша	13.9 В	Сагайдак	25.3 В
Київ, кр. д. ст.	23.5 К	Драбів	18.8 В	Мигія	20.9 В
Радомиська д. ст.	21.3 К	Згурівка	7.7 В	Одеса, кр. д. ст.	37.3 В
Рудня Радовельська	14.7 В	Лохвиця	7.6 В	Одеса, Обсерв.	34.8 В
Шепетівка	13.5 В	Полтава	8.2 В	Одеса, вин. ст.	48.2 В
Ст. Чартория	23.0 В	Деркачі, село	5.7 В	Херсон	34.0 В
Ялтушків	21.5 В	Харків, Обсерв.	5.8 В	Олешки	32.1 В
Капустяни	8.9? В	Красноград	8.4 К	Маріупіль, музей	29.3 В
Шпиків	32.6 В	Андріївка	7.8 В	Луганськ	10.4 К
Умань, агрт.	12.2 В	Мелітопіль	33.4 В	Ростов н/Д	28.3 В
Верхнячка	11.2 В	Синельниково	12.0 В	Темрюк	36.3 В
Б.-Церква, ст. СНУ	12.6 В	Катеринослав	16.8 В		
Маслівка	14.3 В	Комисарівка	17.0 В		

З життя природи за грудень та січень.

Завдяки теплій погоді природа починає одживати. Перші відомості про це почали надходити ще в грудні. Так нам пишуть з Мордви (на Київщині), що 2—4 грудня спостерегався літ жука гнойовика та комарів. У першій декаді січня почала рости озимина (4-го січня Скочиськ на Київщині), а в Андрушівці (на Волині) грунт цілком розмерзся, через що почало сходити жито пізніх осінніх засівів.

В другій декаді січня понабрякали де-не-де бруньки на деревах—у Київі й Житомірі на вербі та яблуні.

18-го січня в Острі з'явилися москалики, почало розвиватись жаб'яче молоко (Chelidonium majus) та одживати осока (Carex vulgaris).

27-го у Київі було чути весняний спів синиці великої (Parus major). При кінці 3 декади у Смілі понабрякали бруньки на березі, кленові та инших деревах.

29-го в Дунаївцях на Поділлю спостерегались зграї диких качок, що летіли з півдня. Мабуть, завдяки теплій зимі, перелітні птахи зімували десь недалеко.

Природа в першій декаді лютого.

За першу декаду лютого відживання природи помітно зросло. Багато рослин розпускають бруньки: так 6-го в Жеребці (Катерин.) розпустив бруньки *шелюг*. В Ілінцях, Смілі, Ст. Чарторії, Клембівці розпустив бруньки *бузок*, у Варві (Полт.) —чорна бузина й чорні порічки. В Уладівці (Поділля) и Верхнячці (Київщина) розпускає бруньки *ліщина*. В Ст. Чарторії починають порошити *ліщина й береза*. цвіте верба. *Ярник* (*Galanthus nivalis*) цвіте в Київі, Уладівці, Гнилякові. В Одесі цвіте *Colchicum montanum*. У Смілі починають одживати *лучні трави; садові дерева й липа* розпускають бруньки. Прилетіли польові *жайворонки* (Миколайпіль). *Бджоли* літають у Гнилякові й Олешках. З'явився *ховрашок* і прилетіли *шпаки* у Гнилякові. *Кроти* рили купи (1—2-го) в Жуклі.

Стан селянських засівів на 10 лютого.

В першій декаді лютого, коли середні температури мало не по всій України були вищі від нуля, а максимальні майже скрізь досягали 5—6° і вище (до 12°), озимина почала одживати теж скрізь. І хоч у другій половині лютого досить часто ударяють міцні морози, проте тепер, після такого теплого січня й початку лютого, мабуть мало кому віриться, щоб кінець зими був дуже холодний, і вже тепер трохи бадьоріше поглядає хлібороб на свої ниви. До того-ж, у багатьох місцях не так дошкуляли морози й посуха, як миші, а тепер, як повідомляють з *Волині*, на полях помітно зменшення мишей (Новоселиця), або й рішучо: „миші з поля зникли, стан озимини покращав" (Шепетівка). Про поліпшення засівів говорять ще телеграми з Чуднова (додаючи: середні) й Волочиська (жито 2—3). У Клембівці вигляд озимини середній. На *Поділлю* й жито й пшеницю оцінюють на 2 в Кам'янці, на 3 в Уладівці; в Ялтушкові селянські жита пошкоджено на 60%, пшениці на 55%.

На *Київщині* озимина кепська (2) в Умані й Удичі, нижча од середнього (2—3) в Казятині (також пшениця в Верхнячці), середня в Златополі, Ілінцях (пізні), Фастові, Бобриці, Мліїві (також жито в Верхнячці і в районі Радомиської досвідної станції). Кілька станцій повідомляють, що озимина не померзла (також конюшина в Білій Церкві). В Ілінцях шкодять миші, в Білій Церкві пошкоджено мишами на 10%. Озимий ячмінь у Верхнячці гарний.

Зай

На *Чернігівщині* стан озимини поганий у Майнівці (жито 2, пшениця 1), нижчий од середнього на хуторі Михайлівському, середній у Мостищі, Носівці, Величківці, Острі — жито. З Глухова повідомляють: од совки в-осени загинуло 30% од морозів 18 (площа засівів у районі 10.300 дес). У Майнівці до 30% пшениці з'їдено мишами. В Ніжені озимина зазеленіла, шкоди нема; в Березні стан озимини не погіршав.

На *Полтавщині* стан нижчий од середнього в Кремінчуцькому районі (пересічна по району оцінка жита 2.6, пшениці 2.4), по більшості середній (Золотоноша, Варва, Хорол Полтава, Підставки, Згурівка, Прилука), у Драбові вищий од середнього. Вимерзання місцями не помічається зовсім або тільки з пізніх засівів підмерзло до 15—20% (Варва); в Кремінчуці морози знищили 20%; ожеледь 8%; у Хоролі пшениці загинуло 5, а жита 2%.

На *Харківщині* жито низче од середнього в Сумах. В Ізюмі стан озимини „невідомий, але небезпечний". У Колонтаєві ранні засіви збереглись цілком, пізні й пересіяні загинули на 5—10%.

На *Донеччині* панує незадовольняючий стан: у Старобільську (загинуло 50%), у Луганську (пізньої озимини загинуло 20%, на ранній гесенка). В районі Успенського (Приазовське досвідне поле) ранні засіви оцінюються на 2—3, а пізні на 1 бал (загинуло 70%).

З *Катеринославщини* й *Одещини* звістки досить різноманітні: в Тирашполі ранні засіви загинули, тепер сходять сіяні в листопаді; і жито й пшениця кепські (2) в Мелітополі, в Олександрівці-Р[illegible]вці, Гнилякові й Комисарівці, пшениця в Довгинцеві (пошкоджена моро[illegible] і в Олешках, жито в Маріуполі й Коробчині; нижчі од середнього ст[illegible] в Синельникові й Бехтерах; середні в П'ятихатці, Шамівці, Зінов'ївську, [illegible] Новгородці, Олешках і Жеребці, пшениця в Коробчині; вище од [illegible]еднього [illegible] оцінюють пшеницю в Маріуполі й Жеребці; гарна (4) озимина н[illegible]ому Дим[illegible] (під Одесою). В Маріуполі од посухи й морозів загинуло 30% о[illegible]ки—40%; у Мелітополі—од морозів 20%.

Кілька станцій повідомляю[illegible]ової досвідні культури або про поля при цукроварнях то-що; стан їх міс[illegible]ковий з селянськими, а подекуди на 1 бал кращий.

Початок сільсько-господарської весни. В околицях Херсона селяни де-не-де почали сіяти ярину.

У. С. Р. Р. Н. К. З. С.

УКРАЇНСЬКА МЕТЕОРОЛОГІЧНА СЛУЖБА

— УКРМЕТ —

До Державної бібліотеки ім. Короленка

м. Харків

Перевірено 1940

№.....

Укрмет,
Київ, вул. Короленка, 21.

На підставі ухвали Р. Н. К. від [illegible]/III (протокол Р. Н. К. ч. 13/223 п. 33) та обіжника Ук[illegible]наркомпошти укра від 30/V ч. 1/35 і від 2/VI ч. 1/37 цей пакет ПЕРЕСИЛАЄТЬСЯ БЕЗ ОПЛАТИ.

1925.

У. М. С. 142.

Д. У. Д.—7141.—Київ. „Київ-Друк", 2-а друк. З. № [illegible]—[illegible]50.

551.5 (05) (47.711925*)К.

Народний Комісаріят Земельних Справ. У. С. Р. Р. Сільсько-Господарський Наук. Ком. України.

Українська Метеорологічна Служба
Service Météorologique de l'Ukraïne.

Ч. 5 (71) — лютий | 11—20 | fevrier — 1925 р.

Зміст: Загальний огляд погоди.—Метеорологічна характеристика.—Число годин сонячного сяйва.—Стан селянських засівів на 20 лютого.—З життя природи.

Декадний Бюлетень Укрмета
Bulletin de l'Ukrmète.

Загальний огляд погоди.

Ця декада різниться од попередньої головним чином частими туманами й значно меншими опадами майже по всій Україні, крім Волині й Чернігівщини. В районах двох останніх губерній випало, як і в першій декаді, од 8 до 19 мм. води, або над нормальної (для декади) до подвійної нормальної кількости; на Донеччині й на півночі Київщини маємо приблизно 40—80% од норми, а по инших районах ще менш; у багатьох місцях опадів не було зовсім. Південні вітри підтримували знов дуже високу температуру: абсолютно вона була на заході на 1—2° вища, а на сході приблизно на стільки-ж нижча за температуру попередньої декади; одхилення од норми складало на заході од +7 до +9°, на сході од +4 до +5°.

Розглядаючи детальніше зміни погоди од дня до дня, знаходимо таку картину. На початку декади, вранці 11-го, на SW од України лежить поле високого тиснення, з максимумом коло 775 мм. у Сербії. Неправильна форма ізобари 765 мм., що розмежовує ріг цього високого тиснення на західній половині України од баричної улоговини на сході її, утворює велику різноманітність у вітрах: од повної тиши (Вінниця, Ногайськ, Луганськ) до 7 балів (Миколаїв)—що до сили, й усяких напрямів, крім SE і E (останній зустрічається в Криму); переважає NW. Небо майже скрізь похмуре, тільки на заході місцями ясне; температура на заході коло 0°, на півночі й на сході 1° (в Таганрозі й Маріуполі 0°), на південь од центра 2 або 3°, на Чорноморському березі 4—5° тепла. Вдень температура на заході підноситься до 7—8° (у Кам'янці до 9°). Вітри, де були вранці міцні, значно стихають і повертають у більшині до S або SW. Увечорі небо ясне мало не в усій західній половині країни; температура по-над морем і на заході 2—4° тепла, в центрі коло 1° морозу. Вранці 12-го барометричний максимум простягається од Донеччини до Астрахані; вітри переважно південні, температури майже скрізь такі самі, як і 11-го числа (трохи рівніші по-над морем). В південно-східній половині йдуть незначні дощі (в Луганську й Таганрозі по 3 мм.); в багатьох місцях вранці й увечорі тумани. 13-го, а особливо 14-го в східній половині України помічається де-яке похолодання,—очевидно вітри, тепер переважно SE, приносять холодніше повітря з Кавказу, де весь час тримаються морози. 15-го температура без змін, скрізь похмуро, на сході й у центрі тумани; 16-го тумани захоплюють усю Україну, а температура на сході ще трохи знижується (—4° на Донеччині, також у Довгинцеві); ввечорі на заході де-не-де проясняється. 17-го вранці тумани скрізь, крім крайнього заходу; температура на заході од 2 до 3° тепла, а в більшій частині—морози коло 2—3° і до 5—6° на Донеччині. Ввечорі 17-го тумани залишаються по-над Азовським морем і нижнім Дніпром, а також у Полтаві й Харкові; по инших районах ясно; на заході тепло (у Вінниці +7°). Вранці 18-го знов тумани мало не по всій Україні; в західній частині починають панувати W і NW вітри, вдень на Поділлі, ввечорі на Київщині, Чернігівщині й Полтавщині (місцями) йде слабенький дощ (коло 1 мм.). Вранці 19-го невеличкі морози на NW і SE України, в центрі і на півдні тепло (Катеринослав і Одеса +4°), на Полтавщині й Харківщині тумани, а ранком 20-го тумани й морози тільки в невеличкому SE кутку. 19 й 20-го пройшли чималі дощі на Чернігівщині й на Волині (Житомір 8+7 мм., по инших місцях є й більші суми, але певного розподілу ми не маємо). Менші дощі спостерегались у ці дні також на півночі Київщини (Київ 4+1 мм.), місцями на Поділлі (20-го Кам'янець 4 мм.), на Полтавщині, Харківщині, Донеччині, Катеринославщині (Олександрівка 20-го 6 мм.).

Тумани в східній частині України тримались місцями так уперто, що дали не тільки середню хмарність 10, а й вохкість удень 100% (Маріупіль) на протязі більшої частини декади. Навпаки, на заході маємо зменшення хмарности до 5 й навіть 4-х балів, а вохкости до 70%. Через те й записи геліографа дають у Маріуполі $1^1/_2$ год.

(Дивись прод. на стор. 4-ій).

Метеорологічна характеристика

Caractéristique météorologique.

Райони	Назва станцій	Тиснення	Темпер. пов. С°			Вохк. пов. у % о 13 г.	Опади		Хмарність	Переважн. напрям вітру	Сніг. наст.	
			Середн.	Максимальна	Мінімальна		Сума в мм.	Число днів			Число дн	Найб. в см.
	Ленінград	56.4	1.3	5*	—4	—	12	4	9	S	—	—
	Мишкин	62.3	0.6	3	—2	92	7	6	10	WSW	10	41
	Москва	64.1	0.9	4*	—1*	—	1	1	9	SW SSW	—	—
	Мінськ	63.1	2.1	7*	—1	—	1	1	7	SE	—	—
	Горки	63.4	1.2	5*	—1	—	1	1	8	S	—	—
	Новгород-Сіверськ	—	1.0	5	—2	—	19	3	?	S	0	—
	Жукля	—	—	—	—	—	17	4	—	—	1	1
	Величківка	65.7	1.5	6*	0*	—	18	3	8	S	0	—
А	Березна	—	—	—	—	—	16	3	—	—	1	3
	Чернігів	66.0	2.4	9	—1	84	12	4	7	SE	0	—
	Остер	—	3.2	11	—1	—	8	3	7	SE,SSE	0	—
	Київ, І. Н. О.	66.5	3.3	11	—1	78	7	3	7	SE	0	—
	„ кр. досв. ст.	66.5	3.1	10	—1	78	8	4	6	S	0	—
	Ворзель	—	3.2	10*	—1*	75	16	3	6	SSE	0	—
	Радомиська досв. ст.	65.7	3.4	10	—2	77	11	4	6	S	0	—
	Житомір	65.0	3.6	11	—1	77	16	3	5	S	0	—
	Черняхів	—	—	—	—	—	19	4?	—	—	0	—
	Овруч	65.1	3.0	9*	—1	—	0	0	5	S	0	—
В	Олевськ	—	—	—	—	—	0	1	—	—	0	—
	Звягель	64.4	3.0	10	—1	77	4	3	5	SSE	1	—
	Шепетівка	63.8	3.0	10	—1	81	13	3	6	S	0	—
	Клембівка	—	—	—	—	—	10	8	—	—	0	—
D	Новоселиця	—	—	—	—	—	11	3	5	SSW	0	—
	Ст. Чартория д. ст.	64.3	3.3	9*	—1	77	13	2	6	S	0	—
	Чуднів	—	—	—	—	—	9	2	—	—	0	—
	Старокостянтинів	—	—	—	—	—	6	2	—	—	0	—
	Волочиськ	64.0	2.6	8	—1	80	19	5	6	S	0	—
	Кам'янець-Под.	63.0	4.2	12*	—1*	70	5	2	5	SSE	0	—
С	Ялтушків	—	3.7	12	—2	—	0	0	7	SSE	0	—
	Капустяни	—	3.7	12*	—1*	—	1	1	5	S	0	—
	Шпиків	—	4.0	12*	3*	—	9	1	5	SE	0	—
	Жмеринка	65.6	3.7	10*	—1	—	1	1	4	S	0	—
	Вінниця, філія Укр.	64.6	4.0	13*	0	72	7	4	5	S	0	—
	„ Замістя	—	—	—	—	—	7	2	—	—	0	—
	Уладівка	64.8	3.7	11	—3	—	18	2	6	S	1	5
D	Казятин	65.4	3.3	11	1	72	13	3	5	S	0	—
	Удич	—	3.2?	12	—3	—	0	1	7	SSE	0	—
	Умань, агротехн.	67.8	3.2	12	—2*	75	0	1	7	SSE	0	—
	„ досвідна ст.	67.6	3.1	10*	—3	71	0	1	8	SSE	0	—
	Верхнячка	—	3.1	11	—2	—	0	0	5	SSE	0	—
	П'ятигори	—	—	—	—	—	2	3	—	—	0	—
	Андрушки, цукр.	—	3.3	8*	—1	—	3	2	6	SSE	0	—
	Скочиськ	—	—	—	—	—	10	3	6	S	0	—
	Фастів	—	—	—	—	—	4	3	—	—	0	—
Л і	Біла-Церква, техн.	—	3.5	10	0	79	0	0	6	SSW	0	—
	Миронівка	67.2	2.9	11	—1	82	2	2	6	S	0	—
	Бобриця	—	3.0?	10	—2	—	1	1	5	S	0	—
	Мліїв	67.9	3.0	11	—1	83	0	1	8	S	0	—
	Бобринська	—	2.8	12*	—2	—	0	0	7	S	0	—
	Коробчино	—	—	—	—	—	1	2	—	—	0	—

Райони	Назва станцій	Тиснення	Темпер. пов. °C			Вохк. пов. у %% о 13 г.	Опади		Хмарність	Переважн. напрям вітру	Сніг. наст.	
			Середн.	Максимальна	Мінімальна		Сума в мм.	Число днів			Число дн.	Н. вис. в см.
Степ E	Мордва	—	—	—	—	—	0	0	—	—	—	—
	Кремінчук	68.4	1.7	11	—3	81	1	1	8	SSE	0	—
	Золотоноша	67.7	2.3	11	—2	76	2	1	7	S	0	—
	Підставки	—	2.2	10	—2	86	0	0	7	S	0	—
	Драбів	68.5	1.5	9	—2	88	3	2	7	SSE	0	—
	Переяслав	—	—	—	—	—	0	1	—	—	0	—
	Згурівка	67.9	2.2	10	—1	83	2	3	8	SSE	0	—
	Мостище	—	2.3	9	—1	—	8	3	7	S	0	—
	Носівка	67.3	1.9	9	—1	83	8	3	7	SSE	0	—
	Ніжен	—	2.0	8*	—1*	—	13	5	—	—	0	—
	Прилука	—	—	—	—	—	1	2	8	S	0	—
	Варва	—	—	—	—	—	1	3	7	S	0	—
	Лохвиця	68.6	0.8	6*	—2*	89	0	2	9	S	0	—
	Лубні	69 0	0.8	10	—2	89	1	2	9	S	0	—
	Хорол	68.9	0.7	9	—2	89	1	1	8	SE	0	—
Ліси F	Вергуни	—	—	—	—	—	1	3	—	—	0	—
	Миргород	68.9	1.1	9	—2	—	2	2	9	S	0	—
	Полтава, досв. ст.	70.2	0.2	8	—3	92	2	2	9	S	0	—
	Зіньків	—	0.2	4*	—3*	—	0	1	9	S, SSW	0	—
	Глухів	67.2	1.0	6	—1	88	11	3	9	SSW	10	1
	Суми	68.3	—0.2	4	—4	—	0	0	10	S	0	—
	В.-Писарівка	—	—	—	—	—	0	0	—	—	8	2
	Ольхове	—	—	—	—	—	3	?	—	—	?	—
	Красноград	70.2	0.0	6*	—4	—	2	1	9	S	0	—
	Андріївка	69.9	0.6	10	—4?	89	1	1	9	SSE	0	—
	Лозова	—	—0.2	6	—4	—	1	1	9	S	0	—
	Ізюм	70.9	0.5	8	—5	90	5	2	5	SSW	0	—
G	Слав'янськ	—	—	—	—	—	4	1	—	—	0	—
	Олександрівка-Пок.	71.2	0.8	8	—6	—	6	2	8	тиша	0	—
	Мелітопіль, 1 тр. ліси.	—	0.6	11*	—5	93	1	6	—	SSE	0	—
Степ H	Жеребець	—	—0.2	4*	—6*	—	5	4	9	SE	0	—
	Синельниково	71.0	—0.1	10	—5	96	0	0	9	SSE	0	—
	Катеринослав	70.3	0.7	11	—4	87	0	0	9	S	0	—
	Миколайпіль	71.1	0.8	10*	—5*	—	0	1	9	SSE	0	—
	Довгинцево	70.2	1.2	13	—5	82	1	5	9	[SSE]	0	—
	П'ятихатка	—	—0.4	10*	—5	86	0	0	9	SSE	0	—
	Комисарівка	69.9	0.8	11	—4	86	0	0	9	SSW	0	—
	Новостародуб	—	—	—	—	—	0	0	—	—	0	—
	Шамівка	68.8	1.6	11*	—4	—	0	0	8	S	0	—
	Зінов'ївськ	68.9	2.0	13	—3	80	0	1	9	SSE	0	—
	Аджамка	68.9	1.2	12	—5	87	1	4	9	SSW	0	—
	Новгородка-Куцівка	—	—	—	—	—	0	1	—	—	0	—
	Долинська	—	—	—	—	—	1	5	—	—	0	—
	Сагайдак	69.5	1.6	14	—6	82	1	2	8	SSW	0	—
	Олекс. Рощахівка	—	—	—	—	—	0	0	—	—	0	—
	Мигія	—	3.5	11	?	80	0	1	7	SW	0	—
	Бірзула	67.2	3.9	13	—2	—	0	0	5	S	0	—
	Вознесенськ, до св. ст.	—	2.8	13	—3	79	1	4	8	SSE	0	—
	Дубосари	—	—	—	—	—	0	0	—	—	0	—
	Тирашпіль дача	—	6.1	14*	—3*	—	0	0	6	SE	0	—

Райони	Назва станцій	Тиснення	Темпер. пов. °С			Вохкість у % о 13 г.	Опади		Хмарність	Переважн. напрям вітру	Сніг-нист.	
			Середн.	Макси-мальна	Міні-мальна		Сума в мм.	Число днів			Число дн.	Н. пос. в см.
	Гниляково	—	5.3	18*	1*	—	0	1	7	SE	0	—
	Одеса, кр. досв. ст.	—	5.1	15	—2	74	0	1	7	SSE	0	—
	„ ІНО	68.8	4.8	11	2	83	0	0	8	SSE	0	—
	„ Обс. . . .	68.8	4.0	13	1	87	1	4	8	SSE	0	—
	„ вин. ст. (Сух.Ел.)	68.8	5.0	10	1	80	0	1	8	S	0	—
J	Миколаїв	69.4	2.7	10	—4	—	0	0	7	ESE	0	—
	Херсон	—	2.6	13	—4	79	0	1	7	ESE	0	—
п.	Олешки	69.7	2.8	13	—4	76	1	1	8	ESE	0	—
	Чалбаси	—	—	—	—	—	1	2	—	—	0	—
	Асканія Нова . . .	—	—	—	—	—	4	8	—	—	0	—
е	Геническ	70.7	1.2	10*	—3	—	0	0	9	E	0	—
	Ногайськ	71.7	—0.3	5*	—4*	70	4	10	10	E	0	—
	Маріупіль, музей .	71.9	—0.6	4	—4	99	4	10	10	E	0	—
	„ досв. ст.	71.9	—0.9	5	—5	100	2	5	9	ESE	0	—
т—	Ясинувата	72.5	—1.4	2	—8	—	10	9	9	SE	3	1
	Успенське, Пр. д. п.	—	—0.8	5*	—5*	—	6	5	9	ESE	0	—
о К	Таганріг	71.5	—0.9	4	—5	94	6	4	9	ESE	0	—
	Ростов н/Д	72.2	—0.4	6	—7	97	4	2	9	ESE	0	—
	Курськ	68.9	—0.7	2*	—5	—	2	2	9	SSW	10	—
	Вороніж	69.6	—3.4	4*	—6	—	2	1	9	WSW	—	—
	Саратів	70.9	—1.6	2*	—7	—	0	0	9	NW	10	—
	Феодосія	71.1	5 0	10*	—1	—	1	1	6	SSE	0	—
	Керч	71.3	1.7	6*	—5	—	0	0	9	S	0	—
	Темрюк	71.2	1.0	12	—4	94	2	6	9	ESE	0	—
	Краснодар	—	—0.9	15	—7	—	—	—	—	—	—	—

сонячного сяйва, або коло $1^1/_2$% можливого, а в Гнилякові (під Одесою) 50 год., або не менш як половину можливого максимума (при цілком ясному небі).

Найвища температура (18°) спостерегалась у Гнилякові, а найнижча (—8°)— у Ясинуватій.

Через високу взагалі температуру снігового настилу майже ніде не було Кілька станцій сповіщають про скрес річок: 19-го рушила крига на Десні (Остер), 16-го цілком розтав лід на Росі (Біла-Церква), 20-го (?) на Ірпені (Скочиськ). Дніпро по всій середній течії звільнився од криги в середині декади, й 18 почалась навігація.

В загальному стані атмосфери по-за межами нашої країни звертає на себе де-яку увагу циклон, який ще з кінця минулої декади до 12-го числа тримається між Ян-Маєном і Норвезьким берегом, увечорі 12-го посувається на SE, потім на N і на E, і 14-го пропадає. 13-го виявляється мінімум на західньому березі Ірландії, теж не дуже рухливий і недовговічний. На руїнах його утворюється 17-го новий циклон, але й він хутко заповнюється. Коло Ісландії в середині й майже до кінця декади трималось високе тиснення, що викликало в Англії й у Франції переважно північні вітри й значно нижчу температуру, ніж була там у попередній декаді.

Число годин сонячного сяйва.

Мишкин	3.3	Мліїв	24.5	Зінов'ївськ	24 2 В
Київ ІНО	37.4 К	Золотоноша	28.0		21.8 К
	23.9 В	Драбів	23 8	Аджамка	19.1
Київ, кр. д. ст. . . .	38.6 К	Згурівка	25.3	Сагайдак	19.9
Радомиська д. ст. .	33.6	Носівка	25.6	Мигія	29 3
Шепетівка	24.7	Лохвиця	7.6	Гниляково	50.2
Ст. Чартория	33.4	Полтава	10.6	Одеса, кр. д. ст. . .	33.5
Ялтушків	42.7	Суми	7.7	Одеса. Обсерв. . .	25.5
Капустяни	30.0.?	Красноград	10.2	Одеса, в. ст. (сух. лим.)	34.7
Шпиків	35.9	Андріївка	14.2	Херсон	33.0
Умань, агрт.	17.5	Мелітопіль 1 тр. л. .	7 7	Олешки	29 9
Верхнячка	20.1	Синельниково . . .	17.0	Маріупіль, музей . .	1.4
Миронівка	25 6	Катеринослав. . . .	16.2	Ростов н/Д	10.8
Бобриця	31.3	Комисарівка	15.0	Темрюк	7.9

Стан сепянських засівів на 20 лютого.

Температури другої декади лютого, як і попередньої були далеко вищі від норми (макс. доходячи до 15—18°), тому озимина скрізь інтенсивно росте. Звістки про стан її трохи втішніші, ніж раніше. З багатьох місць пишуть, що озимина поправляється. Про стан нижчий од середнього повідомляють такі станції: Березівка (Волинь), Умань, Удич, Миронівка (Київщина), Мостище, де незадовольняюча пшениця (Чернігівщ.), Комисарівка, Мелітопіль-Жеребець (Катеринославщина); Сагайдак, Олександрівка-Рощахівка і Тирашпіль (Одещина). Всі инші станції сповіщають, що у них стан озимини середній, а навіть подекуди й вище од середнього, так: Біла-Церква і Бобриця на Київщині (жито $3^1/_2$); Ніжен (жито 4); Драбів на Полтавщині (жито і пшениця $3^1/_2$); Варва і Вергуни на Полтавщині (жито 4); Вознесенська д. ст. на Одещині (жито $3^1/_2$); Одеса, сухий лим. (жито й пшениця 4); Приазовське досв. поле на Донеччині (пшениця, сіяна по чорному пару 4).

В багатьох місцях, майже по всій Україні земля одтала і почалися польові роботи: орють під ярину і волочать ріллю.

В кількох місцях вже навіть сіють:

Ярову пшеницю сіють: у Кам'янці-Подільському, Зінов'ївську, Гнилякові (тут вона вже й зійшла), Одесі (сух. лим.), Новгородці-Куцівці.

Овес: у Житомірі, Уладівці, Скочиську і Новоселиці.

Яровий ячмінь і сояшник: у Тирашполі, Новгородці-Куцівці, Гнилякові.

Про шкідників маємо поки-що небагато звісток; з Уладівки повідомляють, що з'явилися робачки трипса, а з Зінов'ївська сповіщають про велику силу гусені в садках.

З життя природи.

В природі вже помічається весняне оживлення. В багатьох місцях цвітуть: ярник, ліщина, підбіл, багато рослин розпускають бруньки; з'явились комарі, москалики; летять на північ гуси, лебеді, качки; прилетіли шпаки, жайворонки. Сороки лаштують гнізда. На Одещині повиставляли бджіл.

ДО ВІДОМА СТАНЦІЙ З ПОРЯДКУ.

З 1-го жовтня налагоджено випуск „Декадних Бюлетенів Укрмета" в спішному порядку, а саме—складання бюлетеня закінчується ввечорі кожного 3-го, 13 або 23 числа на підставі матеріялів, одержаних (з телеграфу чи з пошти) до 16 год. цих чисел, а через те Укрмет пропонує станціям III пор., що подають декадні телеграми, не посилати більш дек. відомостів поштою; а тим станціям, що телеграм не подають, висилати відомості (на бланках № 26) тільки тоді, коли є надія, що вони дійдуть до Київа не пізніш зазначеного терміну.

Місячні таблиці, як звичайно треба надсилати (до Укрмету чи до свого Губвідділу) по закінченні кожного місяця.

Поправки: В Бюлетені Ч. 3 (69), стор. 5, рядок 15, надруковано: „загинули на 50 (?) %", а треба: „загинули на 5%" —У Бюлетені Ч. 4 (70), стор. 1, 2 рядок знизу надруковано „Азовського" замісць „Азорського".

У. М. С. 146. II. 1925.

Д. У. Д.—7393.—Київ. „Київ-Друк", 2-а друк. З. № 1585—1250.

У. С. Р. Р. Н. К. З. С.

УКРАЇНСЬКА МЕТЕОРОЛОГІЧНА СЛУЖБА

— УКРМЕТ —

До .....

.....

м. .....

№ .....

Укрмет,
Київ, вул. Короленка, 21.

На підставі ухвали Р. Н. К. від 9/III (протокол Р. Н. К. ч. 13 223 п. 33) та обіжника Уповнаркомпочтельукра від 30/V ч. 1/35 і від 2/VI ч. 1/37 цей пакет ПЕРЕСИЛАЄТЬСЯ БЕЗ ОПЛАТИ.

Перевірено 1948 р.

551.5 (05) (47.711 925*)(К.*)

Народний Комісаріят Земельних Справ. У. С. Р. Р. Сільсько-Господарський Наук. Ком. України.

Українська Метеорологічна Служба
Service Météorologique de l'Ukraïne.

Ч. 7 (73) — березень | 1—10 | mars — 1925 р.

Зміст: Загальний огляд погоди.—Метеорологічна характеристика.—Число годин сонячного сяйва.—Стан селянських засівів на 10 березня.—З життя прир. — Гроза. *Інж. В. Назаров.* Гідрометеорологічний режим зими 1924/25 року у водозборі р. Дніпра вище від м. Києва.

Декадний Бюлетень Укрмета
Bulletin de l'Ukrmète.

Загальний огляд погоди.

На початку березня ми знаходимо високе тиснення на NW Азії (Обдорськ 779) і Карському морі, а також на схід од Уральська й Оренбурга, а мінімуми (коло 749 мм) — на британському березі Німецького моря й на Біскайській затоці. З кількох побічних мінімумів важливіший для нас лежить на південь од Ленінграду. Таким чином на Україні маємо баричний схил на W і NW, з незначним градієнтом, а тому й вітри, S або SE напряму, мають силу всього од 0 до 2 балів Бофортової шкали. Небо скрізь похмуре, майже скрізь тумани; температура од 0° (Бірзула, Маріупіль) до 4° тепла (Миколаїв). На Азовськім березі східні (навіть ENE) вітри підтримують температуру коло 0°, а по инших районах під впливом південних вітрів вона скрізь підноситься; на півночі Волині (Лугини, Олевськ) проходить гроза. Небо над вечір проясняється на Поділлі, по инших районах багато туманів, на півночі дощі: на Волині й Чернігівщині коло 1 мм, подекуди до 3 мм, у Харкові 5, у Полтаві 6, у Хоролі 8 мм опадів за добу. На ранок 2-го майже всі українські станції зазначають туман (тільки на межі з Польщею небо напів-ясне; по-над Азовським морем мороз, на Катеринославщині й Харківщині коло 1° тепла, а в західній половині од 4 до 5° (Кам'янець 6°). Ізобари 760 і 765 мм у нас зблизились, а тому вітри доходять до 3 і 4 балів, зберегаючи попередні напрями (S і SE, а на Азовському березі ENE). Невеличка депресія, що намітилась напередодні в околицях Відня, вранці 2-го пройшла між Краковом і Варшавою, а звідти посунулась на схід. Під її впливом і в звязку з ненормально високими температурами в нас на південному заході, коло 12 год. в Бесарабії починається гроза, що незабаром переходить на Поділля (Вінницька, Тульчинська, Могилівська округи), Київщину (Уманська, Білоцерківська, Бердичівська, Київська), Полтавщину (од Дніпра до Лубень і Прилуки) й Чернігівщину; коло 20 чи 21 год. гроза була вже близько північної межи України. Разом з грозою в багатьох місьцях Поділля й Київщини випав град, — про це повідомлення маємо з таких місць: Капустяни, Ведмеже-Вушко, Жмеринка, Сутиски, Ромейків, Красний-Кут, Павлівка, Ганівка, П'ятигори, Трушки, Вороньків, Нова-Басань (останнє на Чернів.). Опадів за цей день зазначено на Волині до 5 мм, у Глухові 6 мм, на инших станціях (щоденної телеграфної сітки) на Чернігівщині, Київщині й Поділлі — коло 2 мм. 3-го числа, коли згадана депресія пройшла далі на схід, у нас вітри переходять у західні, а потім і в NW; ранком ще багато туманів, але на заході змінна хмарність; увечорі в надморській смузі майже скрізь ясно. Опади головним чином на Волині. 4-го в багатьох місцях вітри східні, подекуди повнічні; температура спадає (вранці вона коло 0^0 на Волині, Чернігівщині й майже скрізь на схід од Дніпра; на півд.-заході коло 2^0 тепла; в північній половині України йде сніг, що дає за добу на Волині до 6 мм води, на Київщині до 8, на Полтавщині до 9 мм (Лубні, Полтава), на Харківщині до 7 мм. У багатьох місцях утворюється сніговий настил. — 5-го ще похолодало по-над Дніпром і в де-яких районах на заході, зате на березі Азовського моря починає теплішати Опади (переважно сніг) на Поділлі — до 9 мм (Кам'янець), на Київщині, півн. Одещині, Полтавщині, Харківщині. Ранком 6-го числа холод у західній частині поширюється ще далі на південь, але на Волині, Поділлі й Київщині вітри вже переходять до W і SW, віщуючи потепління. Вдень уже на всій Україні, під впливом мінімума на Фінській затоці, вітри переходять у SW квадрант, досягаючи, надто на Київщині з сумежними районами, значної сили (5—6 балів) і підвищуючи температуру. Опади розкидані спорадично, але місцями досить значні: в Уладівці 8 мм, у Полтаві 7, на Волині коло 3 мм. 7-го й 8-го загальний характер той самий: скрізь теплі вітри; хмарність починає зменшуватись, і ввечорі 8-го зовсім ясно на Полтав-

(Дивись прод. на стор. 4-ій).

Метеорологічна характеристика

Caractéristique météorologique.

Райони	Назва станцій	Тиснення	Темпер. пов. С°			Вохк. пов. у % % о 13 г.	Опади		Хмарність	Переважн. напрям вітру	Сніг. наст.		Число днів з грозами
			Середн.	Макси-мальна	Міні-мальна		Сума в мм.	Число днів			Число дн.	Н. пов. в см.	
	Ленінград	52.2	—5.4	—0*	—19	—	6	5	8	ENE	10	20	0
	Мишкин	54.3	—3.9	2	—13	79	20	8	10	SW	10	50	—
	Москва	54.2	—1.5	4*	—11*	—	28	5	9	S	—	—	—
	Мінськ	53.7	—0.6	3*	—10	—	35	6	9	змінні	10	10	—
	Горки	54.0	—0.4	3*	—7	—	25	7	10	WSW	9	10	—
	Новгород-Сіверськ	—	2.3	7	—3	86	12	7	7?	тиша	0	—	0
	Жукля	—	—	—	—	—	17	9	—	—	1	1	—
	Величківка	55.0	2.3	8*	—3*	—	15	9	9	тиша	2	0	1
	Березна	—	—	—	—	—	15	9	—	—	1	0	—
	Чернігів	55.8	2.4	8	—3	—	12	10	9	SSW	0	—	0
	Остер	—	3.4?	10	—4	—	4	7	10	W	0	—	1
	Київ, І. Н. О.	57.0	3.2	10	—1	78	20	7	10	W	0	—	1
	„ кр. досв. ст.	57.0	2.9	10	—1	79	18	10	10	WSW	3	1	1
	Боярка	—	2.9	10	—1	—	16	9	9	SW	0	—	1
	Ворзель	—	2.8	8	—1	81	19	9	9	тиша	0	—	1
	Радомиська досв. ст.	56.9	2.9	9	—2	80	25	8	10	WSW	2	2	0
	Житомір	56 8	2.6	10	2	83	29	9	9	SW	3	2	0
	Черняхів	—	—	—	—	—	39	10	—	—	3	6	0
	Лугини	—	—	—	—	—	23	9	—	—	1	0	1
	Олевськ	—	—	—	—	—	22	10	—	—	3	8	1
	Звягель	56.7	2.6	11	—2	82	30	10	9	W	4	4	0
	Шепетівка	56.3	2.7	11	—3	81	29	10	10	WSW, W	2	4	0
	Клембівка	—	—	—	—	—	29	9	—	—	1	6	0
	Ст. Чартория	57.2	2.8	10*	—2	83	22	9	9	WSW	1	14	0
	Чуднів	—	—	—	—	—	26	9	—	—	2	7	0
	Старокостянтинів	—	—	—	—	—	24	9	—	—	1	8	0
	Базалія	—	—	—	—	—	18	9	—	—	1	2	0
	Волочиськ	57.3	2.6	10*	—4	82	24	7	9	змінні	4	4	0
	Кам'янець-Под.	57.2	4.3	13*	—1*	72	19	4	8	WSW, WNW	2	1	0
	Ялтушків	—	3.1	10	—4	—	20?	4	9	SW	1	0	—
	Немерча	57.0	3.8	15	—2	78	8	5	8	змінні	0	—	1
	Томашпіль	—	—	—	—	—	5	2	—	—	—	—	—
	Жмеринка	57.2	2.9	12*	—2*	—	7	4	7	W	—	—	1
	Вінниця, філія Укр.	56.8	3.2	13	—3	87	10	6	8	SW, NW	1	3	1
	„ Замістя	—	—	—	—	—	10	6	—	—	—	—	—
	Уладівка	57.0	3.2	12	—5	—	17	8	9	т., W	1	1	1
	Казятин	56.8	2.3	11	—2	83	24	7	9	W	0	—	1
	Ілінці	—	3.6	14	—3	79	8	5	8	SW	1	0	1
	Умань, агротехн.	58.3?	4.1	12	—3*	73	4	2	8	SSW	0	—	1
	„ досвідна ст.	57.8	3.8	11*	—4	75	5	3	9	S	2	2	1
	Верхнячка	—	3.6	11	—4	—	6	2	9	SSE	0	0	1
	П'ятигори	—	—	—	—	—	8	4	—	—	1	4	—
	Андрушки, цукр.	—	3.2	8*	—2*	—	22	8	9	WSW	0	—	1
	Скочиськ	—	—	—	—	—	20	9	9	W	4	2	1
	Фастів	—	—	—	—	—	16	6	—	—	1	—	1
	Біла-Церква, техн.	—	3.5	12	—1	80	16	6	9	WSW	0	—	0
	„ ст. СНУ	—	3.2	12	—1	83	16	7	9	SW	1	2	1
	Маслівка	—	3.9	14	—3	71	13	7	9	т. SW	2	2	1
	Мліїв	57.4	4.4	14	—3	72	7	6	8	SW	2	4	1
	Бобринська	—	4.5	15	—3	—	6	6	8	SW	1	5	2

Райони	Назва станцій	Тиснення	Темпер. пов. C° Середн.	Максимальна	Мінімальна	Вохк. пов. у %% о 13 г.	Опади Сума в мм.	Число днів	Хмарність	Переважн. напрям вітру	Сніг. наст. Число дн.	Н. вис. в см.	Число днів з грозами.
Лісостеп E	Мордва	—	—	—	—	—	9	6	—	—	1	16	1
	Кремінчук	—	5.0	16	—3	68	7	5	8	SW	2	6	0
	Золотоноша	57.7?	3.3	14	—3	75	9	6	9	тиша	2	2	2
	Підставки	—	3.9?	14	—2	70	?	2?	8	SW	2	1	0
	Драбів	57.7	3.4	11*	—2	80	12	7	9	SW	0	—	—
	Переяслав	—	—	—	—	—	15	8	—	—	1	—	1
	Згурівка	57.3	3.2	12*	—1*	80	21	9	10	WSW	0	—	1
	Майнівка	57.5	3.1	9*	—1	83	20	8	10	WSW	1	2	1
	Мостище	—	2.9?	10	—2	—	28?	10	9	SW	1	0	1
	Носівка	56.8	2.8	11	—1	82	16	7	10	SW	0	—	1
Лісостеп F	Ніжен	—	3.3?	8*	—2*	—	20	8	9	S,W	0	—	1
	Прилука (Демченко)	—	—	—	—	—	26	8	—	—	1	—	1
	Варва	—	—	—	—	—	16	7	—	—	3	3	1
	Лохвиця	57.0	3.2	12*	—3*	81	3	5	9	SSW	3	5	1
	Лубні	57.9	3.1	14	—4	82	15	8	9	SW, т.	2	6	1
	Хорол.	58.0	3.1	14	—3	79	20	7	8	SE,SW	3	7	0
	Вергуни	—	—	—	—	—	16	7	—	—	2	5	1
	Миргород	57.9	3.6	15	—2	81	12	6	10	SW	2	0	—
	Зіньків	—	3.1	11*	—2*	—	12	6	8	SSW	3	8	0
	Глухів	57.1	2.2	10	—3	81	15	7	8	тиша	0	—	—
	Суми	56.6	2.2	11	—3	86	11	5	9	SW	2	0	0
	В.-Писарівка	—	—	—	—	—	14	7	—	—	4	9	0
	Іванівська досв. ст.	58.0	2.9	14	—3	82	15	7	9	(S)	1	8	0
	Колонтаїв	—	—	—	—	—	18	6	—	—	0	—	0
	Харків, Обсерв.	58.8	3.7	17	—2	72	19	4	8	SSW	3	10	0
Степ G	Красноград	58.5	3.4	15*	—6	77	9	3	8	S	3	7	0
	Андріївка	58.6	4.5	17	—5	66	7	3	8	SSE	2	2	0
	Лозова	—	3.8	17	—4	—	5	4	8	S	0	—	0
	Ізюм	58.9	4.7	19	—3	73	9	4	8	SSW	1	3	0
	Біловодськ	—	—	—	—	—	25	4	7	SSE	2	9	0
	Старобільськ	—	4.7	16	—1	—	12	3	7	S	2	1	0
	Олександрівка-Пок.	59.9	5.6	19*	—2	—	0	0?	6	тиша	0	—	0
	Кирилівка	60.4	5.1	16*	—1	—	2	5	6	S	0	—	0
	Меліт піль, 1 тр. лісн.	—	6.2	17*	—2	61	0	1	6	SSW	0	—	0
	Жеребець	—	5.2	17*	—3*	—	0	0	5	SW	0	—	0
	Синельниково	59.7	4.8	19	—2	66	1	2	8	S	0	—	0
	Катеринослав	59.2	5.7	18	—2	65	2	3	8	SSW	0	—	0
	П'ятихатка	—	4.6	16*	—4	58	2	1	8	SSW	1	6	0
	Комисарівка	58.6	5.2	17	—2	58	1	1	8	SW,WSW	0	—	0
	Новостародуб	—	—	—	—	—	3	1	—	—	1	—	0
Н	Шамівка	58.0	4.8	16*	—6?	—	7	3	8	S	1	6	1
	Зінов'ївськ	58.2	5.2	18	—4	64	5	4	8	SSE	1	1	0
	Аджамка	58.1	4.2	15	—3	70	4	1	7	змінні	1	3	0
	Новгородка-Куцівка	—	—	—	—	—	5	2	—	—	0	—	0
	Сагайдак	58.6	6.0	18	—1	55	1	1	6	SW	0	0	0
	Олекс. Рощахівка	—	—	—	—	—	1	1	—	—	0	—	0
	Бірзула	58.0	4.6	17*	—1	—	1	1	7	SSW	0	—	0
	Вознесенськ	—	6.0	19	0	57	1	2	—	S	0	—	0
	Дубосари	—	—	—	—	—	0	1	—	—	0	—	0
	Тирашпіль, дача	—	7.4	19*	1*	—	0	0	7	S	0	0	0

Райони	Назва станцій	Тиснення	Темпер. пов. C° Середн.	Максимальна	Мінімальна	Вохкість у %% о 13 г.	Опади Сума в мм.	Число днів	Хмарність	Переважн. напрям вітру	Сніг-наст. Число дн.	Н. вис. в см.	Число днів з грозами.
Лісо-степ	Гниляково	—	6.4?	17*	1*	—	0	4	7	S	0	—	0
	Одеса, кр досв. ст.	—	6.7	17	1	63	0	0	8	SSW	0	-	0
	„ ІНО	58.9	6.6	16	2	73	0	1	7	SSE	0	—	—
	„ вин. ст. (Сух. л.)	59.1	6.7	16*	2*	69	0	2	7	S	0	—	0
	Миколаїв	58.7	7.1	15	1	—	0	0	7	S	0	—	—
	Херсон	—	7.2	16	1	59	0	1	6	SE	0	—	0
J	Бехтери	—	—	—	—	—	0	0	—	—	0	—	0
	Чалбаси	—	—	—	—	—	0	0	—	—	0	—	0
	Генічеськ	60.2	6.4	13*	0	—	0	0	6	SW	0	—	0
	Ногайськ	61.1	4.1	11*	—2*	75	1	2	6	SW	0	—	0
	Маріупіль, музей .	61.0	3.1	10	—1	87	1	2	8	SW	0	—	0
	„ досв. ст.	61.2	2.9	11	—2	88	1	5	7	змінні	0	—	0
K	Сталіно-Піски . . .	—	4.6	18	—1	—	0	2	8	S	0	—	0
	Луганськ	60.6	4.9	18	0	63	1	2	8	S, WSW	0	—	0
	Таганріг	61.0	3.5	15	—1	86?	0	1	8	SW	0	—	0
	Ростов н/Д	61.2	5.4	20	—1	73	0	2	7	SW	0	—	0
Степ	Курськ	57.0	1.4	8*	—5	—	16	8	10	WSW	—	—	—
	Вороніж	57.7	1.6	9*	—7	—	3	2	8	WSW	—	—	—
	Саратів	60.3	0.3	10*	—9	—	8	3	8	SSE	8	10	—
	Феодосія	61.3	8.6	14*	2	—	0	0	5	SSW	—	—	—
	Керч	62 2	7.0	14*	—1	—	0	0	7	S	0	-	—
	Краснодар . . .	—	10.3	22	—2	—	2	—	—	—	—	—	—
	Ставропіль . . .	62.1	9.1	18*	—1	—	1	1	3	0	—	—	—
	Владикавказ . . .	62.3	8.0	18*	—4	—	0	0	5	S	2	10	—
	Тифлис	64.5	9.8	24	—1	—	5?	1?	5	N, NW	0	0	—
	Поті	63.4	11.7	23*	3	—	0	0	4	ENE	0	0	—

щині й у всій Надморській смузі. Опади 7-го на Київщині (Скочиськ зазначає дрібний град) і Волині (Шепетівка 7 мм), 8-го там-само, на Чернігівщині, Полтавщині й Харківщині. 9-го хмарність трохи більша, дощі на Волині (Житомір 6 мм), місцями на Полділі й Київщині. Але на півночі Европи зміцнюється високе тиснення, й у нас вітри подекуди повертають до N, приносячи нову холодну хвилю 10-го вранці вже маємо на Волині мороз, до вечора він захоплює й значну частину Київщини та Поділля: тут, а також у Чернігові йде сніг. А на Полтавщині, Харківщині й Катеринославщині переважають південні вітри, настільки теплі, що о 21 год. в Харкові, як і в Геничеську, маємо 11°, у Кремінчуці й Катеринославі 9° і т. д. Останнє звязано з неглибокою, але широкою депресією (центр 750 мм коло Лубень і Полтави), що набула вигляду нормально розвиненого циклона й укрила, під самий кінець декади, всю Україну своєю південною частиною. Сума опадів за останній день на заході досягає 5—6 мм (Житомір, Шепетівка, Кам'янець).

Таким чином, хоч де-які дні декади, після надзвичайно теплої зіми, здавались нам холодними, — проте загалом температура цілої декади була значно вища од норми: на Волині на 4 — 4,5°, на Поділлі — прибл. на 5°, на Київщині й Полтавщині коло 6°, на Одещині, Катер-щині й Харківщині — на 6.5° й навіть більше. Підвищення температури з заходу на схід, разом з досить інтенсивним пробудженням грозової діяльности, складає до певної міри картину переходу на літній тип погоди. Опади, хоч рідко де дають великі розходження на близьких станціях, проте по всій країні розподілились дуже нерівномірно: сума їх коливається од 0 (майже по всій надморській смузі) до 30 й навіть 40 мм (на Волині), що приблизно втроє-вчетверо перевищує декадну норму. Числа днів з опадами теж маємо всі можливі — од 0 до 10. Хмарність найбільша на Волині й Київщині (в багатьох місцях 10), а звідци зменшується до 6—в надморській смузі. Пануючий напрям вітру — майже скрізь між S і W.

Крайні температури зазначено 19° тепла — в Вознесенську й Тирашполі, бо морозу — в Краснограді й Шамівці (?).

В загальному стані атмосфери над Европою можна ще одзначити циклон, що виявився 5-го над Ян-Маєном, звідки він хутко присунувся до Скандинавії й дав початок тій циклональній системі, що про неї вже згадувалось (під 6 числом); а взагалі на півночі панувало високе тиснення. В звязку з ним на заході переважали вітри північніх напрямів і низькі температури: морози були в Англії, Франції (до —8° 10—III) й навіть в Еспанії.

Число годин сонячного сяйва.

Мишкин	13.8 В	Згурівка	8.4 В	Зінов'ївськ	49.0 В
Київ, кр. д. ст.	8.1 К	Майнівка	10.7 В		34.3 К
Радомиська д. ст.	7.1 К	Носівка	7.0 В	Аджамка	38.9 В
Шепетівка	7.1 В	Лохвиця	5.8 В	Сагайдак	52.0 В
Ст. Чартория	8.1 В	Суми	13.5 В	Гниляково	53.6 В
Ялтушків	13.5 В	Іванівська д. ст.	24.8 В	Одеса, досв. ст.	52.1 В
Немерча	18.5 В	Красноград	25.8 К	Одеса, в. ст. (сух. лим.)	56.2 В
Умань, агрот.	11.4 В	Андріївка	23.7 В	Херсон	70.9 В
Верхнячка	15.5 В	Мелітопіль 1 тр. л.	57.6 В	Маріупіль, музей	36.6 В
Біла Церква СНУ	4.6 В	Синельниково	49.3 В	Луганськ	17.0 К
Мліїв	17.2 В	Катеринослав.	37.2 К	Ростов н/Д	33.6 В
Золотоноша	20.4 В		48.5 В		
Драбів	12.7 В	Комисарівка	40.1 В		

Стан сепянських засівів на 10 березня.

Стан озимих засівів не погіршав—місцями без змін, а подекуди навіть покращав. Він залишається *незадовольняючим* у таких місцях: Березна, Носівка, Умань, Сміла, Андріївка (жито $2^1/_2$, пшениця 2), Мелітопіль, Кирилівка, Бехтери ($2^1/_2$) Ілінці, Фастів ($2^1/_2$), Ногайськ ($2^1/_2$).

Стан *гарний* (4) у таких місцях: Чуднів, Верхнячка, Б.-Церква, Варва (жито), Одеса (Сухий лим.), Ніжен. Стан *кращий од середнього* ($3^1/_2$) зазначено в Жуклі, Золотоноші, Драбові.

Решта станцій, як і раніш, оцінюють засіви як середні.

В багатьох місцях, майже скрізь, де земля вже розтала, а сніговий настил зійшов, провадяться польові роботи: готують землю під посів і сіють.

У значній частині України сіють: овес, ярову пшеницю, ячмінь; подекуди: сояшник, горох, садять картоплю і навіть тютюн (Жеребець).

Про *шкідників* майже не маємо звісток. З Клембівки (Волинь) пишуть, що миші зникли; в Уладівці на Поділлю помічено робачки трипса, мало рухливі.

З життя природи.

Про поступ весни маємо такі звістки:

Ярник *цвіте*: 1-го в Кам'янці-Подільському (масою), Фастові, Новгородці-Куцівці, Волочиську; Зінов'івську (масою), Дубосарах; 2-го в Лозовій; 4-го в Ілінцях; 5-го в Казятині; 7-го в Згурівці; 8-го в Аджамці; 9-го в Драбові; 10-го в Олександр.-Рощахівці.

Ліщина *цвіте*: 1-го в Мостищі, Величківці, Волочиську, Новгородці-Куцівці; 2-го в Зінов'ївську; 3-го в Хоролі й Фастові; 4-го в Острі та Згурівці; 5-го в Лугинах; 7-го в Драбові й Комисарівці; 9-го в Шепетівці; 10-го в Варві.

Ліщина *одцвітає*: 1-го в Кам'янці-Подільському; 7-го в Білій-Церкві; 10-го в Драбові, Чуднові й Андріївці.

Підбіл *цвіте*: 2-го в Немерчі, Комисарівці (масою); 7-го в Білій-Церкві, на Іванівській д. ст., в Андріївці.

Проліска двохлистна *цвіте*: 10-го в Старобільську.
одцвітає: 8-го в Кам'янці-Подільському.

Проліска великоцвітна *цвіте*: 7-го в Маріуполі й Комисарівці; 8-го в Хоролі й Тирашполі.

Фіялка пахуча *розпускається*: 1-го в Кам'янці-Подільському; 7-го в Шамівці; 10-го в Синельникові.

Фіялка пахуча *цвіте*: 4-го в Дубосарах; 8-го в Херсоні; 7-го в Немерчі; 9-го в Одесі (Сухий лим.); 10-го в Олександр.-Рощахівці.

В багатьох місцях розпускають бруньки: клен широколистий, горобина, черемха, бузок, бузина чорна, петрові батоги, липа.

Летять на північ дикі гуси: 1-го—Ст. Чартория, Зінов'ївськ; 2-го—Ілінці, Немерча, Бехтери; 3-го—Варва й Майнівка; 5-го—Драбів; 6-го—Жукля; 7-го—Зіньків, Гниляково, Глухів; 8-го—Березна, Іванівська досв. ст., Андріївка; 9-го—Хорол, Миргород, Ялтушків, Маріупіль.

Дикі качки: 1-го—Майнівка, Андріївка, Бехтери; 2-го— Біла-Церква, Згурівка, Іванівська досв. ст., Скочиськ; 3-го—Сміла, Комисарівка, Зінов'ївськ, Ростов н.-Д.; 4-го—Томашпіль, Маріупіль; 5-го—Фастів, Олександр.-Рощахівка; 6-го—Ніжен; 9-го—Ногайськ; 10-го—Березна.

Журавлі: 1-го—Ст. Чартория; 3-го—Остер, Кам'янець-Подільськ; 5-го—Дубосари; 9-го—Березна і Ол.-Рощахівка.

Жайворонки *прилетіли*: 1-го—Синельниково, Ст. Чартория, Кам'янець-Подільськ, Томашпіль, Біла-Церква, Тирашпіль; 2-го—Ніжен, Мостище, Шепетівка; 3-го—Лугини, Ногайськ, Хорол; 4-го—Суми; 5-го—Ялтушків; 7-го—Лозова; 8-го—Немерча.

Жайворонки *співають*: 1-го—Зінов'ївськ, Варва, Іванівська д. ст., Андріївка; 2-го—Остер, Майнівка, Шамівка; 3-го—Величківка, Комисарівка; 7-го—Зіньків, Маріупіль, Старобільськ; 8-го—Мліїв; 10-го—Ол.-Рощахівка.

З'явилися по багатьох місцях метелики: канчатець, цитринка; літають комарі і бджоли.

Рання гроза.

2 березня спостерегалась у Київі перша в цім році гроза. За останні 56 років так рано ніколи гроз у Київі не було. В березні, але в кінці місяця, грози зазначено 6 разів, а саме в 1878. 83, 84, 89, 1910 і 1922 р.р.

Гроза почалась коло 17^h, а найближче підійшла (прибл. на 2 клм) о $18^h\ 20^m$; останній грім було чути коло 19^h.

Під час грози хвилин 40 ішов рівний, тихий дощ, що дав 1.7 мм води. Крутих змін у тисненні, температурі й вохкості повітря, а також у напрямі вітру — не помічалось.

М. Баранова.

Гідрометеорологічний режим зіми 1924/25 року

у водозборі р. Дніпра вище від м. Київа та де-які висновки про можливий характер весняного водопілля р. Дніпра коло Київа й нижче.

Минулий зімовий сезон різко відрізняється в своїх головних рисах від усіх попередніх 50-ти років.

Розгляд ходу головних гідрометеорологічних явищ по окремих місяцях у даному водозборі дає таку картину.

Листопад місяць що-до кількости середніх опадів у водозборі *) був тільки трохи нижчий від норми (30 мм. замісць середніх 38 за даними 1876—1914 р.р.).

До 80% з них випало за першу декаду місяця, здебільшого дощем; тільки в середині місяця скрізь по водозбору пройшла хвиля снігопаду, що вкрила грунт в середньому на 4—5 сант. завтовшки. Але цей сніг тривав тільки до останніх днів місяця.

Стан води в Дніпрі коло Київа за цей місяць характеризується значним проти норми зниженням: середній місячний рівень — 0,77 саж. при нормі — 0,41 саж. по-над старим нулем, як наслідок попередніх сухих місяців і вичерпання запасів вологи в грунті.

Похолодання, що дало за 2-гу декаду до — 2,5°С середньої температуру водозбору, викликало перший наступ льодоходу 16—20-го листопаду у водозборах горішнього Дніпра, Прип'яти, Сожу й 12-го листопаду — Десни.

Але, у звязку з дальшим підвищенням температури, він не закінчився льодоставом і на кінець місяця майже всі річки були знов вільні від льоду.

Режим, що встановився у водозборі що-до опадів спочатку 2-ої декади листопаду, продовжувався через увесь грудень, що видався надто сухий по всьому водозбору.

---

*) Цей нарис не охоплює всього водозбору, бо відомостів з північно-західньої частини водозбору Прип'яти, що знаходиться за межами СРСР, досі не одержано.

Середня кількість опадів, як бачимо з доданої таблиці, по водозбору дорівнювала тільки 11 мм. при нормі (1876—1914 р.р.) в 34 мм., тоб-то недостача досягала 70%.

Середня місячна температура була знижена проти норми (—5,8° при нормальній водозбору —4,5° С).

Переміжний характер снігового режиму в листопаді продовжувався і в грудні; сніговий настил утворювався з надто малою товщиною коло 3 сант. приблизно 5—7 грудня в південній частині ворозбору й зійшов до 23 грудня; в північній частині: в районі Смоленська, Горок, Мінська сніговий настил мав менше-більше постійний характер і досягав товщини в 10 сант.

Зазначений вище сухий період, починаючи з 2-ої декади листопаду, відбився на стані води в р. Дніпрі коло Києва, що характеризує кліматичні зміни всього водозбору, ще більшим відхиленням від норми (при нормальному метеорологічному режимі за цей час звичайно спостерегається підвищення рівня, як наслідок зменшення витрат на випарування та транспіраціо рослин).

Середній за грудень рівень дорівнював —0,72 саж. по-над старим нулем, при нормі в —0,26 саж.

На початку грудня відбувся другий наступ льодоходу, що вже на 5—7 грудня закінчився замерзанням майже всіх річок розглядуваного водозбору.

Більш-менш посушливий був і січень місяць, особливо в водозборах горішнього Дніпра з Сожем та Березиною, де кількість опадів на 50% одходила від норми, а в водозборі Тетерева та Ірпеня — на 60%, а для всього водозбору середня кількість опадів виносила 17 мм., при нормальних 26-ти, себ-то менше на 30%.

По температурі січень був виключно аномальний. Середня місячна температура водозбору дорівнювала —1°С при нормі —6,9° (за даними 1876—1917 р.р.), особливо велике підвищення спостерегалося за 1-шу декаду (+0,9°) і 2-гу (0°), а 3-я декада дала середню температуру водозбору —3,5°.

Сніговий настил, що утворився в північній частині водозбору, не збільшився за цей місяць і на кінець його мав ту саму середню товщину коло 10 сант. У південній частині — українська частина водозбору р. Прип'яти,—у водозборах Тетерева, Ірпеня та долішньої Десни тривав далі переміжний осінний характер попередніх місяців.

На стан води р. Дніпра коло Київа згаданий вище метеорологічний режим вплинув ще більшим одхиленням рівня в бік зменшення проти норми. Середній місячний рівень досягав тільки —0,67 саж. при нормі в —0,09 саж. по-над старим нулем.

Тепла погода на початку січня викликала скрес на де-яких невеликих річках південної частини водозбору, що знов замерзли були в другій половині місяця.

Що-до характеристики останнього місяця розглядуваного періоду—лютого, на жаль, доводиться одмітити невелику повноту відомостів, особливо за 3-ю декаду з районів по-за межами України. А за тими даними, що їх одержано, спостерегаємо таку картину: опади близькі до норми (27 м/м., замісць нормальних 25); коливання температури мали характер подібний до січневого.

За 1-шу декаду середня температура у водозборі підвищувалася до +1,5°С, у водозборах долишньої Десни, середнього Дніпра і по всьому правобережжі це підвищення продовжувалося в 2-й декаді, давши середню температуру в цих районах у 3°; в північній та східній частині водозбору без зміни. В 3-ій декаді знов мали значне похолодіння по всьому водозбору.

Середня місячна температура дала надто різке підвищення її над нормою, як для всього розглядуваного водозбору, так і для всіх складових частин його, що й бачимо з таблиці: 0,5° при нормі —5,5°С (за даними 1876-1917 рр.)

Дані про стан снігу надто мізерні, але все-ж таки з'ясовується відсутність постійного настилу майже по всій українській частині водозбору. Підвищення температури за 1 й 2-гу декади вище від 0° викликало скрес, а за ним і звільнення від льоду багатьох річок. Річки Дніпро, Прип'ять, Десна, Сож та Березина скресли

в середньому 13—16-го лютого. Горішній Дніпро та Березина знов стали 24—25 лютого.

Опади за січень та лютий в значній кількості збігли в річки, що в звязку з звільненням їх від льоду викликало піднесення рівня Дніпра, Прип'яти, Десни, Сожу й Березини. Середній рівень Дніпра коло Київа за лютий дорівнював —0,39 саж., при нормі в —0,11 саж. Початок підйому його припадає на 15/I при рівні в —0,72 саж. по-над старим нулем, далі короткотермінова хвиля спаду пройшла в першій декаді лютого зо зниженням на 11/II до —0,66 саж. перед самим скресом. Де-далі він підвищувався і на 24-го лютого досяг рівня —0,51 саж. по-над старим нулем, потім знов було незначне падіння рівня до —0,57 саж. з знаками льодоходу й в останнє різко почав підійматися 2/III.

Загальна зводка даних опадів та температури за зімову добу дає: суму опадів за місяці XI—II 85 мм., за місяці XII—II—55 м м. проти норми, в першому випадкові 123 мм.—недостача 31 % і в другому 85 м.м., недостача 35 %; середня зімова температура водозбору на 3,5°С вище від норми.

Наведений вище схематичний нарис характеру та ходу головних гідрометеорологічних елементів розглядуваного водозбору дає вже змогу зарані передбачати невелику висоту підйому гребеня майбутнього водопілля Десни й инших головних великих допливів р. Дніпра. Коли-ж підійти до даних, що їх одержано, з науковим методом, можна навіть конкретніше виявити в цифрах можливе піднесення води та час його наступу.

Це зроблено за способом проф. Є. Опокова, що приклав до цього випадку метод кореляції між висотою підйому рівня й головними метеорологічними елементами—опадами й температурою. Рівнання, що його знайшов проф. Опоків, дало дуже точні наслідки при завбачанні водопілля в 1924 р. Воно має вигляд:

$$y = 0{,}349\,x - 13{,}12\,\Delta t + 121{,}27 \quad \ldots\ldots\ldots\ldots\ldots\ldots\ldots\ldots\ldots (I),$$

де y висота підйому гребеня водопілля над низьким перед підйомом рівнем, а x—сума опадів за листопад—березень, почасти квітень включно (в залежності від сподіваного часу наступу гребеня), і Δt—відхилення середньої за XII—II температури від норми (рівнання виведено на підставі даних 1877—1908 р.р.).

Пізніш у П/секції Гідрометеорології Укрмету автор цієї статті знайшов більш удосконалені формули (дають певніший звязок між зазначеними елементами при підвищеному повному коефіцієнті кореляції). Ці формули такі [1]):

$$y = 0{,}582\,x - 10{,}12\,\Delta t + 101{,}5 \quad \ldots\ldots\ldots\ldots\ldots\ldots\ldots\ldots\ldots (II)$$
$$y = 0{,}622\,x - 8{,}10\,\Delta t + 89{,}4 \quad \ldots\ldots\ldots\ldots\ldots\ldots\ldots\ldots\ldots (III)$$
$$y = 0{,}650\,x - 11{,}80\,\Delta t + 88 \quad \ldots\ldots\ldots\ldots\ldots\ldots\ldots\ldots\ldots (IV);$$
$$y = 0{,}680\,x - 9{,}2\,\Delta t + 81{,}5 \quad \ldots\ldots\ldots\ldots\ldots\ldots\ldots\ldots\ldots (V)$$ де

x—сума опадів з XI-го по III-ій, почасти IV-ий місяці, при обліку за листопад, при середній t листопаду $< -1{,}5°$, Δ t — відхилення середніх температур за місяці, XII—III від норми, при чому

рівнання II виведено з даних корелятивної залежности за період 1877—1908 р.р.
" III " " " " " 1879—1908 р.р.
" IV " " " " " 1877—1914 р.р.
" V " " " " " 1879—1914 р.р.

У формули входить сума опадів та середня місячна температура водозбору за березень, а иноді й за квітень. За такі взято середні багаторічні цих елементів усього водозбору: 30 м/м опадів (за даними 1876—1914 р.р.). і —1,5 °С температури (за даними 1876—1917 р.р.).

Наслідки обчислень на підставі таблиці і за наведеними формулами подано в таблиці (див. стор. 10).

[1]) Докладно про це друкується в „Інф. Бюл. Укрмета". *Ред.*

№№ рівнань	Опади x	Середня температура водозбору t.	Середня багаторічна темпер. t	Відхил. від норми Δt	Обчислений рівень. По-над низьким рівнем.	По-над старим 0	По-над новим 0.	
					С а ж.		Саж.	Сант.
I	115	—2,1°	—5,7°	3,6	113	41 [1])	141	—
II	85	—1,9°	—4,7°	2,8	122	50	150	—
III	85	—1,9°	—4,7°	2.8	119	47	147	—
IV	85	—1,9°	—4,6°	2,7	112	40	140	—
V	85	—1.9°	—4,5°	2,6	115	43	143	—
			В середньому . . .		116	44	144	307

Имовірна помилка обчислень по цих формулах ± 0,28 саж.

Що-до часу наступу гребеня водопілля, то на підставі багаторічних даних досліджено [2]), що гребінь високої хвилі, при нижчих від норми повідях, виникає в середньому через 64 дні після початку підйому.

Приймаючи за дату початку підйому 15/I, маємо сподіваний гребінь на 20/III· а приймаючи останній невиразно виявлений початок 11/II, маємо гребінь на 16/IV.

Коли гребінь повіди у Київі досягне 1,44 саж. по-над новим нулем рейки можна сподіватися висоти гребеня повіди:

		по-над новим нулем рейки Водпосту						
в Черкасах	1,05 саж. =	224	сант.	через	3	дні	після	Київ. показу
„ Кремінчуці . . .	0,70 саж. =	149	„	„	5	„	„	„ „
„ Лоцм. Кам'янці .	0,25 саж. =	53	„	„	9	„	„	„ „
„ Нікополі	0,72 саж. =	154	„	„	14	„	„	„ „

Одержано надзвичайно низьку висоту водопілля. За даними 1877—1924 р.р. такий низький рівень Дніпра у Київі був тільки в 1921 році = 1.43 саж. над новим нулем.

Звичайно, одержані наслідки не можуть претендувати на велику точність, бо: перш за все, одержані відомості з метеорологічних факторів надзвичайно неповні, зовсім немає їх про характер зіми й провесни в більшій частині водозбору р. Прип'яти, що лежить по-за межами України, й надто мізерні вони з горішнього водозбору (територія Р. С. Ф. Р. Р. та Б. С. Р. Р.).

Крім того, незвичайний характер зіми, що гостро різниться від нормального, зменшує можливу певність згаданих вище формул, виведених на підставі існування закономірности в коливаннях метеорологічних та гідрологічннх факторів для багаторічного періоду.

5/III 1925 р. *Інж. В. Назарів.*

---

[1]) За низький рівень перед підйомом мають висоту рівня по рейці Ланцюгового мосту 15/I—1925 р. = 0,72 саж. по-над старим нулем. Коли взяти за початок підйому рівень 11/II = —0,66 саж., всі цифри останніх граф збільшуються на 0.06 саж,

[2]) Проф. Опоків „Передбачання весняної повіди р. Дніпра коло Київа в 1924 р.". Декадний Бюлетень Укрмета, I декада березня 1924 р., стор. 9.

ТАБЛИЦЯ

опадів та температури по водозбору р. Дніпра вище від м. Київа за зімову добу 1924/25 року.

ВОДОЗБІР	Назва пунктів	Листопад		Грудень		Січень		Лютий		Сума опадів за XI-II	Середня темпер. за XI-II
		опади	t°	опади	t°	опади	t°	опади	t°		
р. Прип'ять 36% загальної площі водозбору	Мінськ . .	29	0.7	18	—4.0	29	—0.2	34	—0.3		
	Василевичі	35	0.5	(8)	—5.0	22	—0.3	—	—		
	Овруч . . .	17	0.8	6.7	—4.9	12	—0.5	(18)	1.6		
	Звягель . .	27	0.8	15	—5.3	23	—0.1	33	1.6		
	С. Чартория	25.9	0.6	8	5.5	8	0.6	29	1.8		
	середні для водозбору	27	0.7	11.1	—5.0	19	—0.3	28	1.2	85	—1.4
	середні багаторічні .	35	1.0	31	—3.2	23	—5.6	23	—4.2	112	—4.3
Горішній Дніпро 32% загальної площі водозбору	Смоленськ	(20)	—0.7	11	—6.0	(8)	—1.6	—	—		
	Мінськ . .	29	0.7	18	—4.1	29	—0.2	34	—0.3		
	Василевичі	35	0.5	(8)	—5.0	22	—0.3	—	—		
	Новозибків	(39)	—0.7	7	—6.6	9	—1.5	—	—		
	Горки . . .	31	—0.4	17	— 5.4	14	—1.0	10	—0.2		
	середні для водозбору	31	—0.1	12	—5.4	16	—0.9	22	—0.2	81	—2.2
	середні багаторічні .	40	—0.4	35	—4.8	30	—7.4	26	—6.3	131	—6.2
Десна 26% загальної площі водозбору	Жиздра . .	—	—0.9	6	—7.5	22	—2.1	—	—		
	Новозибків	(39)	—0.7	7	—6.6	9	—1.5	—	—		
	Новг. Сівер.	52.3	1.4	9,8	—6.2	15	—	32	0.3		
	Курськ . .	39	—1.3	12	—8.1	31	—3.4	25	—1.6		
	Глухів . . .	34.5	—0.1	11.7	—7.4	24.8	—1.8	29	—0.2		
	Жукля . .	32.3	—	17	—	21.4	—	—	—		
	Конотоп .	30.6	—0.2	13.9	—7.2	—	—	—	—		
	Чернігів . .	31.9	0.3	7	—5.6	11	—0.9	29	—		
	Остер . . .	19.4	0.9	4.4	—5.1	5.7	—	17	1.7		
	Борзна . .	27.7	—	11.3	—	15.6	—	—	—		
	середні для водозбору	35	—0.1	10	—6.6	17	—1.9	26	0.1	88	—2.8
	середні багаторічні .	36	—0.5	35	—5.3	29	—7.8	27	—6.9	127	—6.7
Тетерів та Ірпінь 6% загальної площі водозбору	Київ . . .	37.2	0.5	5.4	—5.1	7.6	0.0	28	1.6		
	Радомишль	22.7	0.9	6.2	—5.6	11	—0.1	41	1.8		
	Житомір .	19.2	0.8	5.4	—5.4	12.0	0.0	55	1.6		
	Казятин . .	28	0.4	10.4	—5.5	11	—0.8	55	1.5		
	середні для водозбору	27	0.6	7	—5.4	10	—0.2	45	[illegible]	89	—1.3
	середні багаторічні .	34	—	32	—	26	—	22	—	114	—
Загальний водозбір	середні для водозбору	30	0.2	11	—5.8	17	—1.0	27	0.5	85	—2.1
	середні багаторічні	38	0.2	34	—4.5	26	—6.9	25	—5.5	123	—5.6

Примітки. 1) Цифри в дужках частково інтерпольовані. 2) Середні місячні суми загального водозбору виведено з середніх окремих його частин з обчисленням %% їх площі від площі всього водозбору. 3) Середні місячні температури всього водозбору виведено з даних, що подано чорним шрифтом.

У. М. С. 151. Д. У. Д.—7841.—Київ. „Київ-Друк", 2-а, др. № 1785—1250. IV. 1925.

551.5 (05) (47.711 925 "Ж.")

Народний Комісаріят Земельних Справ.

У. С. Р. Р.

Сільсько-Господарський Наук. Ком. України.

Українська Метеорологічна Служба
Service Météorologique de l'Ukraïne.

Ч. 8 (74) — березень | 10—21 | mars — 1925 р.

Зміст: Загальний огляд погоди.—Метеорологічна характеристика.—Число годин сонячного сяйва.—Стан селянських засівів на 10—21 березня.—З життя природи.

Декадний Бюлетень Укрмета
Bulletin de l'Ukrmète.

Загальний огляд погоди.

Середина березня принесла нам круте похолодання: морози иноді доходили, в усіх майже районах, до 8°—9°, а місцями й до 12°; середня температура, що вже довгий час перед цим трималася все вище од норми (й то часто град. на 5—8), за цю декаду тільки місцями на Чернігівщині трошки перевищує норму, на Полтавщині й на Харківщині збігається з нормальною, а по инших частинах України скрізь нижча, особливо на північному заході: в Житомірі на 3°, в Шепетівці майже на $4^1/_2$°, в Кам'янці-Под. на 3, в Умані на $1^1/_2$, на Одещині й Катеринославщині прибл. на $1—1^1/_2$ й до 2°. Низькі температури стоять у звязку з антициклональним, взагалі, режимом погоди, що підтримував переважно ясне небо й вітри різних напрямів (частіш, одначе, з північної половини обрію) при незначній силі; тільки на південному сході (беріг Азовського моря й частина Донеччини), надто в першій половині декади, панував циклонічний уклад погоди (міцні вітри, похмуре небо).

Початок декади застає в більшій частині Европи досить високе тиснення, з неглибокою депресією, що саме одсувається з України на Москву. Вітри в нас переважають NW, змінна хмарність; темп-ра вранці 11-го числа: од 7—8° морозу на Волині на SE підноситься до 4—6° тепла (там вітри SW або S). Серед дня або ввечорі в багатьох місцях іде сніг — головним чином на Харківщині (Харків 4 мм. опадів) і на Одещині. Вночі на 12-те температура знижується трохи далі на південь і на схід, так що вищою од 0° залишається тільки в районі Луганська й Таганрога; на заході морози трохи легші. Сніг іде 12-го на Полтавщині, Харківщині (до 4 мм. опадів), Поділлі, місцями на Київщині; дощ на сході Донеччини. З південного сходу Київщини (Сміла, Бобринська) на Полтавщину (до Зінькова) проходить гроза, місцями з крупами (Рашівка) або навіть із градом (Сорочинці). На 13-те число новий наступ холоду; вночі в Житомірі термометр падав до —11°, в Зінов'ївську до —8° й т. д. В більшій частині країни сухо й ясно, але подекуди йде сніг (Ізюм, Старобільськ, Умань, Іллінці, майже скрізь на Поділлі) або дощ (Таганріг). 14-го на заході й на півночі трохи теплішає, зате холодає над Азовським морем, де починаються сніжні хуртовини (під впливом зниженого тиснення над східньою половиною Чорного моря, тут віють міцні NE вітри); сніг падає також на Волині. 15-го—майже те саме; найхолодніш (—8°) у районі Зінов'ївськ—Довгинцево; опади тільки в Таганрозі; дуже міцні вітри на Донеччині й на східній частині Азовського моря. 16-го потепліло в центрі, на півночі й на заході; найхолодніш (-7^0) у Ногайську; опади на Волині й зрідка на Київщині. 17-го починається новий наступ холоду, знову з NW: на Волині ранком 18-го темп-ра знову доходить до -11^0, а ранком 19-го — до -12^0, тоді як по-над Азовським морем у ці дні вона майже не падає нижче за 0^0. 17-го опади маємо на Волині, Київщині й Азовськім узбережжі, 18-го на Харківщині й Донеччині (в кількох місцях 4—6 мм., у Таганрозі й Маріуполі по 7 мм.), 19-го—майже скрізь сухо. Вночі на 20-те число морози вже захоплюють цілком усю Україну, досягаючи 11^0 у Зінов'ївську й 12^0 у Ясинуватій. Одначе ввечорі того-ж дня тільки в Зінов'ївську й на Донеччині ми знаходимо темп-ри -4^0, а по инших місцях вона коливається од 0 до -2^0. Сніг в останній день декади зазначено в Ногайську й Таганрозі, невеличкий дощик — у Харкові. Ввечорі 18-го здійнявся чималий шторм (7—8 балів Бофортшкали) в районі Вознесенськ—Миколаїв, де він лютував і вночі на 19-те, а вранці, як повідомляє Ратау, перейшов до Одеси.

Низькі температури, не раз тут ізгадані, ніде не стояли довше, як кілька — нічних — годин: сонце в середині березня вже зноситься так високо й тримається над обрієм так довго, що — при переважно ясному небі — денне нагрівання скрізь було дуже помітне. Що до найнижчої за декаду температури, то вона, як можна бачити з таблиці, в кількох місцях досягала -12^0; у Сумах занотовано -17^0, хоч

(Дивись прод. на стор. 4-ій).

Метеорологічна характеристика

Caractéristique météorologique.

Райони	Назва станцій	Тиснення	Темпер. нов. С°			Вохк. пов. у % о 13 г.	Опади		Хмарність	Переважн. напрям вітру	Сніг. нас.		Число днів з грозами.
			Середн.	Максимальна	Мінімальна		Сума в мм.	Число днів			Число дн.	Н. пос. в см.	
Полісся A	Ленінград	61.2	—7.0	2*	—18	—	10	4	7	SE, WNW	10	30	0
	Мишкин	63.3	—6.1	3	—25	69	14	8	7	SW	10	52	0
	Москва	64.0	—4.5	3*	—14*	—	6	2	6	W	—	—	0
	Мінськ	61.3	—6.4	—1*	—19*	—	7	3	6	NW	10	10	0
	Горки	65.2	—7.6	0	—21	—	2	1	6	тиша	10	10	0
Полісся B	Новгород-Сіверськ	—	—1.5	4	—9?	69	0	0	2	тиша	0	—	0
	Жукля	—	—	—	—	—	0?	1	—	—	0	—	0
	Величківка	64.8	—1.9	4*	—9*	—	0	0	4	змінні	0	—	0
	Березна	—	—	—	—	—	0	1	—	—	1	0	0
	Чернігів	65.7	—2.2	5	—9	—	0	1	4	тиша	0	—	0
	Остер	—	—1.2?	8	—11	—	0	0	4	N	0	—	0
	Київ, І. Н. О.	66.6	—1.2	6	—9	69	1	3	4	N	0	—	0
	„ кр. досв. ст.	66.6	—1.5	6	—9	68	2	4	5	N; т.	1	0	0
	Боярка	—	—1.8?	6	—9	—	2	2	4	змінні	3	3	0
	Ворзель	—	—2.0	4*	—8*	48	1	3	5	тиша	4	1	0
Полісся C	Радомиська досв. ст.	66.5	—3.2	5	—11	64	1	3	5	NNE	6	1	0
	Житомір	66.2	—3.5	5	—11	67	5	3	4	змінні	9	8	0
	Черняхів	—	—	—	—	—	4	4	—	—	10	6	0
	Лугини	—	—	—	—	—	3	4	—	—	8	4	0
	Олевськ	—	—	—	—	—	3	5	—	—	7	4	0
Полісся D	Звягель	66.2	—3.9	3	—12	65	7	7	4	W	8	4	0
	Шепетівка	65.8	—4.4	2	—11	73	6	4	6	SW	10	9	0
	Клембівка	—	—	—	—	—	7	5	—	—	10	6	0
	Новоселиця	—	—	—	—	—	8	2	5	змінні	10	12	0
	Чуднів	—	—	—	—	—	4?	3	—	—	10	8	0
	Старокостянтинів	—	—	—	—	—	6	4	—	—	10	7	0
	Волочиськ	66.1	—3.2	4*	—8	63	2	3	6	змінні	9	5	0
	Кам'янець-Под.	65.9	—1.8	6*	—7*	53	2	2	5	WNW	1	2	0
	Ялтушків	—	—2.8	6	—10	—	2	2	4	тиша	0	—	0
	Немерча	66.0	—2.1	6	—9	57	0	1	5	змінні	1	0	0
Лісостеп	Томашпіль	—	—	—	—	—	0	0	—	—	—	—	0
	Шпиків	—	—2.4	8*	—8*	—	1	1	3	SW	1	1	0
	Жмеринка	66.0	—1.8	5*	—9*	—	1	1	2	змінні	—	—	0
	Вінниця, філія Укр.	65.6?	—2.2	7*	—10	—	0	0	5	тиша	0	—	0
	„ Замістя	—	—	—	—	—	0	0	—	—	0	—	0
Лісостеп D	Уладівка	66.3	—2.1	7	—10	—	0	3	5	тиша	2	0	0
	Казятин	66.3	—3.0	6	—12	61	3	5	1	NE	1	2	0
	Умань, агротехн.	66.5	—1.7	8	—9*	54	4	3	5	тиша	3	1	0
	„ досвідня ст.	66.3	—2.0	7*	—12	49	3	2	5	N	3	5	0
	Верхнячка	—	—1.6	7*	—10*	—	4	3	6	тиша	0	—	0
	П'ятигори	—	—	—	—	—	3	2	—	—	3	2	0
	Андрюшки, цукр.	—	—1.6	6*	—9*	—	3	2	5	W	0	—	0
	Скочиськ	—	—	—	—	—	6	2?	4	змінні	3	14	0
	Фастів	—	—	—	—	—	5	2	—	—	2	7	0
	Біла-Церква, техн.	—	—1.5	7	—9	57	3	3	3	WSW	4	1	0
	„ ст. СНУ	—	—1.9	6	—11	57	3	1	2?	тиша	2	3	0
	Миронівка	66.1	—1.3	7	—11	59	2	2	4	SSW	4	0	0
	Маслівка	66.5	—1.5	8	—12	48	4	2	4	тиша	3	8	0
	Бобриця	—	—1.0	6*	—12	—	7	4	2	тиша	4	8	0
	Мліїв	66.2	—1.3	8	—9	53	0?	1	6	тиша	1	0	0

Райони	Назва станцій	Тиснення	Темпер. пов. С° Середн.	Темпер. пов. С° Максимальна	Темпер. пов. С° Мінімальна	Вохк. пов. у %% о 13 г.	Опади Сума в мм.	Опади Число днів	Хмарність	Переважн. напрям вітру	Сніг. наст. Число дн.	Сніг. наст. Н. вис. в см.	Число днів з грозами
II	Бобринська	—	—2.1	9*	—9	—	5	3	5	N	2	5	1
	Коробчино	—	—	—	—	—	0	1	—	—	1	0	0
	Златопіль	—	—1.0	8	—10	62	1	1	4	тиша	1	—	0
	Мордва	—	—	—	—	—	3	2	—	—	2	1	1
	Кремінчук	—	—0.1	9	—7	70	2	2	4	т., NNE	2	2	0
	Підставки	—	—1.4	6	—10	64	?	2	3	N	3	5	0
	Драбів	66.8	—1.7	5*	—12	65	7	3	4	N	4	20	0
	Переяслав	—	—	—	—	—	4	5	—	—	2	7	0
E	Згурівка	66.9	—1.4	6	—8	57	1	2	4	SE	0	—	0
	Макіївка	—	—	—	—	—	1	1	—	—	1	1	0
	Майнівка	66.6	—1.3	5*	—8	64	1	1	3	WNW	1	0	0
	Мостище	—	—1.6	6	—8	—	0	1	4	S	1	0	0
	Носівка	66.5	—1.6	5	—9	50	0	0	5	тиша	0	—	0
	Ніжен	—	—1.2?	5*	—7*	—	0	2	5	S	2	—	0
	Прилука	—	—	—	—	—	0	1	—	—	1	—	0
	Варва	—	—	—	—	—	2	3	6	змінні	3	1	0
	Лубні	66.6	—1.6	7	—9	—	4	3	5	тиша	2	3	0
	Хорол.	65.9	—1.2	8	—8	63	4	3	4	NNW	1	5	0
	Миргород	66.4	—1.2	9	—8	62	3	2	5	W	3	0	0
	Полтава, АКТ	—	—1.2	10	—8	59	6	3	5	т., NNE	2	4	0
F	Зіньків	—	—1.1	5*	—8*	—	2	2	4	NNE, т.	2	2	1
	Конотоп	—	—0.7	6	—8	50	2	2	4	N	1	1	0
	Глухів	67.1	—0.8	6*	—7*	57	0	2	5	тиша	0	—	0
	Суми	65.8	—3.6?	7	—17?	70	12	4	6	змінні	6	9	0
	В.-Писарівка	—	—	—	—	—	5	3	—	—	3	6	0
	Іванівська досв. ст.	66.0	—1.7	9	—10	71	6	3	6	т., N	1	7	—
	Колонтаїв	—	—	—	—	—	6	3	—	—	0	—	—
	Деркачі, село	—	—1.6?	5*	—11	76	8?	3	4	N	4	10	—
	Харків, Обсерв.	66.1	—1.4	11	—11	—	10	3	4	NNW	4	6	—
	Андріївка	66.0	—0.8	9	—12	49	4	2	4	NNW	2	2	—
	Лозова	—	—0.6	8*	—10	—	2	2	5	NE	0	—	—
	Ізюм	64.8	—0.1	7	—8	64	7	3	5	N	2	3	—
	Біловодськ	—	—	—	—	—	25	5	—	—	4	1	—
G	Старобільськ	—	0.5	9	—9	—	8	4	5	N	1	2	—
	Слав'янськ	—	—	—	—	—	6	1	—	—	0	—	—
	Ол. Покровське	65.0	0.3	11*	—9	—	2	1	5	тиша	—	—	—
	Кирилівка	64.7	0.3?	8*	—9*	—	3	4	6	N	0	—	—
	Мелітопіль, 1 тр. лісн.	—	1.5	10*	—10	54	9	2	6	тиша	0	—	—
	Жеребець	—	—0.9	10*	—10*	—	4	3	5	NNE	1	1	—
	Синельниково	65.2	—1.1	10	—10	—	1	2	5	N	0	—	—
	Катеринослав	65.3	0.4	10	—7	54	1	2	5	тиша	0	—	—
H	Миколайпіль.	65.9	—0.4	10*	—8*	56	3	2	4	N, NE	0	—	
	Довгинцево	65.8	—0.5	10	—10	42	1	2	3	NE	0	—	—
	П'ятихатка	—	—1.0	9*	—10	51	2	2	4	тиша	2	—	—
	Комисарівка	65.5	—1.2	10	—10	47	3	2	4	тиша	0	—	—
	Новостародуб	—	—	—	—	—	0	1	—	—	1	—	—
I	Шамівка	65.7	—1.2	8	—12	—	0	0	3	N, ?, E	0	—	—
	Зінов'ївськ	65.9	—0.7	10	—11	41	0	0	4	т., NNE	0	—	—
	Аджамка	65.7	—1.0	9	— 9	54	0	0	4	NNE, ENE	0	—	—
	Новгородка-Куцівка	—	—	—	—	—	0	0	—	—	0	—	—

Метеорологічна характеристика

Caractéristique météorologique

Райони	Назва станцій	Тиснення	Темпер. пов. С°			Вохк. пов. у % о 13 г.	Опади		Хмарність	Переважн. напрям вітру	Число днів з грозами
			Середн.	Максимальна	Мінімальна		Сума в мм.	Число днів			
	Ленінград	59.7	20.4	29*	11	—	9	1	6	NE	—
	Мишкин	59.7	22.1	28	11	56	13	2	5	NE	2
	Мінськ	55.9	18.4	27*	10	—	52	8	7	т.	5
	Горки	56.3	19.4	25*	11	—	36	6	7	т.	2?
	Курськ	56.3	19.6	27*	15	—	45?	5	8	WNW	4
	Хут. Михайлівський	—	—	—	—	—	36	6	—	—	—
я	Новгород-Сіверськ	56.3	19.7	26	12	72	49	7	6	т.	6
	Жукля	—	—	—	—	—	34	6	—	—	4
	Сновська	56.3	20.4	26*	11	60	26	4	7	т.	3
с	Величківка	56.4	19.4	25*	16*	—	10	4	7	т.	6
	Березна	—	—	—	—	—	11	5	—	—	5
с	Чернігів	56.5	20.3	27	10	63	44?	3	6	т.	5
А	Остер	—	—	—	—	—	5	4	6	WNW, т.	2
	Київ, ІНО	56.6	20.8	30	11	50	12	3	6	W, SE	3
	„ С. Г. І.	56.6	20.7	30	11	53	10	2	6	т, W,NW	1
	„ досв. ст.	56.6	20.3	30	11	54	25	2	6	WNW	3
	Боярка	—	20.2	28	11	—	49	3	6	т.	3
	Козаровичі	—	20.3	27	8	—	1	2	6	WSW	5
	Федорівка, Радом. д. ст.	56.6	20.0	29	9	57	0	1	5	W	3
о	Чорнобиль	—	20.0	27*	16*	68	14	2	4	ENE, SSW	1
	Черняхів	—	—	—	—	—	7	3	—	—	0
П	Житомір	56.5	19.5	28	12	60	17	4	5	W	5
В	Овруч	—	—	—	—	—	9	2	—	—	—
	Лугини	—	—	—	—	—	26	9	—	—	5
	Звягель	56.6	19.1	28	9	63	42	5	3	W	2
	Шепетівка	56.5	18.6	26	10	63	24	6	6	W	2
	Клембівка	—	—	—	—	—	20	5	—	—	5
D	Полонне	—	19 3	27*	14*	60	50	5	6	S. т.	3
	Новоселиця	—	—	—	—	—	34	6	4	NW	?
	Чуднів	—	—	—	—	—	11	3	—	—	0
	Волочиськ	56.7	18.5	26*	9	63	28	8	6	зм.	3
	Кам'янець-Под.	56.5	19.5	27*	14*	63	110	5	6	WNW	2
С	Ялтушків	—	18.7	28	12	—	14	4	7	т.	4
	Немерчі	56.5	19.5	29	12	57	32	6	8	NW	6
	Капустяни	—	18.7	26*	15*	—	47	5	6	NW	0
	Вінниця.	56.6	19.3	28	10	65	28	4	4	т.	3
	„ Замістя	—	—	—	—	—	21	4	6	т.	0
	Уладівка	—	—	—	—	—	27	6	—	—	—
	Казятин	56.5	20.2	29	11	57	20	5	4	NW	0
	Іллінці	—	—	—	—	—	14	5	—	—	—
	Удич	—	20.4	29*	16*	—	11	7	5	W	6
	Умань, агр. техн.	57.5	19.8	27*	16*	57	6	6	5	WNW	2
	„ досв. ст.	56.8	19.9	28*	10	52	3	2	5	т.	4
	Верхнячка	—	19.2	28	10	—	0	1	5	т.	4
	П'ятигори	—	—	—	—	—	14	3	—	—	0
D	Андрюшки	—	20.6?	29*	16*	—	2	2	5	WSW	3
	Фастів	—	—	—	—	—	2	2	—	—	2
	Біла-Церква, техн.	—	20.4	29	10	53	5	4	5	WNW	4
	„ ст. СНУ	—	20.2	29	9?	55	8	4	5	W	4

чок (Ірпінь у Скочиську 11-го числа, Удай і Пільма в Варві й т. и.). Навпаки, Азовське море, як сповіщають із Маріуполя, 13-го очистилось од криги.

Холодні хвилі цієї декади кілька разів захоплювали всю Европу: так, 13-го й 14-го на наших картах знаходимо 4^0 морозу в південній Франції, в Еспанії й т. д. В центральній Европі морози були що-дня, як і в нас. А на Шпіцбергені кілька разів було тепліш ніж у Київі.

Число годин сонячного сяйва.

Мишкин	35.0 В	Драбів	72.7 В	Комісарівка	78.1 В
Київ, кр. д. ст.	67.2 К	Згурівка	60.4 В	Зінов'ївськ	77.7 В
Радомиська д. ст.	53.4 К	Майнівка	83.3 В		61.9 К
Шепетівка	59.1 В	Носівка	76.6 В	Аджамка	68.9 В
Ялтушків	61.2 В	Полтава АКТ	73.7 В	Гниляково	82.9 В
Немерча	43.1 В	Суми	64.2 В	Одеса, кр. досв. ст.	76.1 В
Шпиків	65.0 В	Іванівська д. ст.	58.9 В	Одеса, обсерв.	72.7 В
Умань, агрот.	43.4 В	Деркачі, село	65.2 В	Одеса, в. ст. (сух. л.)	77.0 В
Верхнячка	50.2 В	Харків, обс.	61.9 В	Херсон	79.8 В
Біла Церква СНУ	60.3 В	Андріївка	57.5 В	Олешки	83.6 В
Миронівка	55.5 К	Мелітопіль, 1 тр. л.	63.8 В	Маріупіль, музей	44.6 В
Маслівка	52.3 В	Синельниково	76.8 В	Луганськ	28.5 К
Бобриця	60.4 В	Катеринослав.	73.3 В	Ростов н/Д	24.4 В
Мліїв	66.4 В		65.6 К	Темрюк	25.5 В

Стан сепянських засівів на 20 березня.

Морози, що були цеї декади по всій Україні, утворили велику небезпеку для озимих засівів. Ярина, що посходила, місцями померзла: (Хорол, Шамівка, Зінов'ївськ, Гниляково, Ол.-Рощахівка). Взагалі—і ярина, й озимина перестали рости.

Кепський стан (2) озимини занотовано на таких станціях: Волочиськ, Умань—досвідня, Мелітопіль, Комісарівка, Долинська й Кирилівка.

Трохи кращий ($2^1/_2$) стан: Березна, Ялтушків, Фастів, Ногайськ, Коробчино і Луганськ.

Середній (3) стан: Величківка, Мостище, Ніжен, Макіївка, Глухів, Суми, Клембівка, Кам'янець-Под., Немерча, Мліїв, Казятин, Умань-агротехн., Скочиськ (ранні), Б-Церква, Миронівка, Мордва, Лубні, Варва, Хорол, Зіньків, Підставки, Згурівка, П'ятихатка, Шамівка, Зінов'ївськ, Ол.-Рощахівка, Херсон, Олешки, Гниляково, Маріупіль, Успенське (Приаз. досв. п.).

Вище од середнього ($3^1/_2$): Жукля, Бобриця, Драбів, Аджамка, Чалбаси, Вознесенське.

Гарний (4) стан: Скочиськ (пізні), Ніжен, Полтава—АТ, Сухий лиман, Краснодар.

Польові роботи в більшості припинилися, бо майже скрізь грунт промерз, а місцями лежить сніг.

З життя природи.

Природа, не зважаючи на морози, прокидається:

Ярник (Galanthus nivalis) одживає: 11—Суми.
„ цвіте: 9—Жукля; 11—Кам'янець-Под., масою; 11—Мелітопіль; 16—Зіньків, масою.

Ліщина розпускає бруньки: 11—Суми, 20—Ялтушків.
„ цвіте: 9—Жукля; 11—Величківка; 20—Зінов'ївськ.
„ одцвітає: 11—Мостище; 11—Хорол; 17—Коробчино.

Підбіл (Tussilago Farfara) цвіте: 12—Маріупіль (музей).

Проліска двохлистна (Scilla bifolia) цвіте: 15—Біла-Церква; Іванівська д. ст., 13—Кам'янець-Под. (масою).
„ „ одцвітає: 15—Вознесенськ (масою).

Проліска великоцвіта (Scilla cernua) цвіте: 15—Варва.

Береза розпускає бруньки: 13—Суми; 18—Ялтушків; 19—Жеребець.

Клен широколистий розпускає бруньки: 12—Суми; 14—Долинська; 19—Жеребець; 20—Чалбаси.

Фіялка пахуча одживає: 11—Кам'янець-Под. (масою).
„ „ цвіте: 11 і 20—Коробчино: 19—Долинська.

Черемха (Prunus padus) розпускається: 8—Луганськ, 9—Жукля, 11—Кам-янець-Под.; 14—Драбів.

Бузок розпускає бруньки: 9 (?)—Жукля; 10—Суми; 11—Кам'янець-Под., 20—Жеребець і Чалбаси.

Петрові батоги одживають: 17—Комісарівка.

Ворона звичайна мостить гніздо: 10—Сміла (масою); 11—Кам'янець-Под., 16—Жеребець; 17—Зінов'ївськ (масою).

Дикі гуси летять з вирію: 11—Мелітопіль; 12—Величківка; 14—Кам'янець-Под.; 15—Волочиськ, Фастів, Біла-Церква, Сміла; 16—Скочиськ, Варва; 17—Зінов'ївськ; 20—Ніжен.

Дикі качки летять з вирію: 8—Мелітопіль і Томашпіль; 14—Драбів; 20—Ялтушків.

Журавлі летять: 17—Фастів.

Жайворонок з'явився: 12—Долинська.

„ співає: 6 (?)—Жукля; 11—Драбів; 19—Олекс.-Рощахівка.

„ співати перестав і зник: 18—Суми.

Зозуля з'явилась: 14—Кам'янець-Под.

Шпаки летять зграями: 11—Лугини.

Жаби водяні з'явились: 12—Шамівка.

„ „ кумкають: 11—Ногайськ.

„ „ перестали кумкати: 17—Коробчино.

Москалики з'явились: 10—Суми; 12—Драбів; 14—Кам'янець-Под.; 16—Вознесенськ; 17—Варва.

„ зникли: 18—Маріупіль.

Комарі з'явились: 5 (?) Маріупіль, 13—Коробчино; 14—Кам'янець-Под. (масою).

Ховрашок з'явився: 9 (?)—Олекс.-Рощахівка, 11—Долинська; 19—Коробчино.

Поправки: У „Ч. Ад. Бюл." Ч. 7 за 1-шу дек. березня на стор. 9, 4-й рядок знизу (у примітках) надруковано 0.72, а треба —0.72. На 10-й стор., остання графа „Середня темп. за X—„II", а повинно бути „за XII—II".

У. С. Р. Р. Н. К. З. С.

УКРАЇНСЬКА МЕТЕОРОЛОГІЧНА СЛУЖБА

— УКРМЕТ —

До Державн. бібліотеки ім. Короленка

м. Харків

Перевірено 1925 р.

№ 2831

Укрмет,
Київ, вул. Короленка, 21.

На підставі ухвали Р. Н. К. від 9/III (протокол Р. Н. К. ч. 13/223 п. 33) та обіжника Уповнаркомпочтель укра від 30/V ч. 1/35 і від 2/VI ч. 1/37 цей пакет ПЕРЕСИЛАЄТЬСЯ БЕЗ ОПЛАТИ.

У. М. С. 152. IV. 1925.

Губліт № 8098.—Київ. „Київ-Друк", 2-а др. № 1866—1250.

551.5 (05) (47.711 925*)(К.*)

Народний Комісаріят Земельних Справ. У. С. Р. Р. Сільсько-Господарський Наук. Ком. України.

Українська Метеорологічна Служба
Service Météorologique de l'Ukraïne.

Ч. 9 (75) — березень | 20—31 | mars — 1925 р.

Зміст: Загальний огляд погоди.—Метеорологічна характеристика.—Число годин сонячного сяйва.—Стан селянських засівів на 31 березня.—З життя природи. *В. Назарів*: Замітка про нові досягнення в галузі завбачення рівнів р. Дніпра.

Декадний Бюлетень Укрмета
Bulletin de l'Ukrmète.

6 березня 1925 р. помер

Емілій Юльєвич БЕРГ

Світлій пам'яті його буде присвячено кільки сторінок чергового числа Інформаційного Бюлетеня Укрмета.

Загальний огляд погоди.

В перші дні цієї декади на Україні йшла ліквідація того раптового похолодання, що настало разом з попередньою декадою. На самім початку, 21-го вранці, ми бачимо скрізь температури нижчі за 0° (переважно між —2 й —4°, в Кам'янці-Под. 6, у Зінов'ївську —8°), майже скрізь ясне небо й зовсім незначні вітри різних напрямів, — картина цілком звичайна для антициклона, що обхоплює саме в цей час Україну, Кавказ, нижню Волгу й т. д. Але на Кубані тиснення трохи нижче ніж навкруги, й під впливом цієї депресії на Катеринославщині й Донеччині похмуро, а по-над берегом Азовського моря йде сніг при NE вітрі й темп-рі —1° За день тиснення на Кубані підноситься (до 771 мм.), а тому ввечорі скрізь панують вітри між S і SW; небо прояснюється. 22-го на заході України вже зранку трохи тепліш, ніж напередодні, на Катеринославщині тумани. Південні вітри скрізь приносять тепліше повітря, так що ввечорі морози спостерегаються тільки в частині Донеччини. Опадів у ці два дні не було, крім снігу в Ногайську, Маріуполі й Таганрозі На ранок 23-го осередок високого тиснення пересувається за пониззя Волги (Астрахань і Гурьєв 778 мм), а тому вітри панують SE і E, по-над Азовським морем навіть NE; хмарність змінна, темп-ри вранці од — 1 до +2°, в Одесі й Генічеську +4°. Вдень із заходу до нас підступає побічна депресія, що викликає майже скрізь повну хмарність, на сході досить міцні вітри, на Чернігівщині, Київщині й Одещині дощі. 24-го скрізь дуже тепло, але далі підвищення температур спиняється, бо високе тиснення переходить у північну озерну країну, а з Криму на низ Дніпра насувається депресія, й вітри в нас повертають до E, NE і N. Мало не по всій Україні йдуть дощі, місцями значні (Кремінчук 10 мм, Харків і Ізюм по 8, Зінов'івськ і Одеса по 12, Олешки 9 мм). 25-го трохи похолодало; дощі в центрі й на сході (до 7 мм— Ізюм). 26-го ранком на Волині й Поділлі мороз. 27-го приморозки на Чернігівщині, обидва дні сухо. Під впливом мінімума, що переходить із Франції до Німеччини, вітри в нас повертають (27-го) до E або SE, а на Волині й Поділлі—до S, і 28-го температура поволі підвищується. В багатьох місцях, переважно на сході й на півдні—дощі. 29-го місцями на сході зранку тумани; ввечорі на заході гроза; майже скрізь, крім Київщини, дощі (в кількох місцях до 7 мм, у Глухові 11 мм води). 30-го ранком ми вже бачимо згаданий мінімум над верхнім Дніпром, а ввечорі—ще далі на схід; вітри в нас переважають W і NW; дощі головним чином на Лівобережжі (до 7 мм) Ввечорі температура в Житомірі й Вінниці падає до —1°, в Кам'янці йде сніг. Ранком 31-го

(Дивись прод. на стор. 4-ій).

Метеорологічна характеристика

Caractéristique météorologique.

Райони	Назва станцій	Тиснення	Темпер. пов. С°			Вохк. пов. у % % о 13 г.	Опади		Хмарність	Переважн. напрям вітру	Сніг. наст.		
			Середн.	Максимальна	Мінімальна		Сума в мм.	Число днів			Число дн	П. вис. в см.	Число днів з грозами
Полісся А	Ленінград	61.3	1.1	4*	—12	—	14	4	7	W, SW	10	20	—
	Мишкин	63 6	— 0.4	5	—9	76	6	7	8	N	10	51	—
	Москва	63.4	1.6	8*	—4*	—	2?	1?	8	ESE	—	—	—
	Мінськ	61.5	1.9	9*	—3	—	18	5	8	SE	2	—	1
	Горки	62.5	1.9	5*	—4	—	6	3	9	тиша	3	—	—
	Новгород-Сіверськ	—	3.7	8	—4	78	7	4	8	тиша	0	—	0
	Жукля	—	—	—	—	—	8	4	—	—	0	—	0
	Величківка	61.6	3.5	8*	—3*	—	7	4	8	S	0	—	0
	Березна	—	—	—	—	—	8	4	—	—	0	—	0
	Чернігів	62.3	3.7	10	— 4	—	6	4	8	тиша	0	—	0
	Остер	—	?	13	—5	—	3	4	8	SE	0	—	0
	Київ, ІНО	62.7	4.2	13	—4	70	10	4	8	SE	1	—	0
	„ кр. досв ст.	62.9	3.8	12	—2	67	11	4	8	S, W	1	—	0
	Боярка	—	3.8	12	— 4		9	3	8	тиша	0	—	0
	Ворзель	—	3.8	12*	— 3*	64	10	4	8	тиша	1	—	0
	Радомиська досв. ст.	62.6	3.7	14	—5	62	3	3	7	SSW	0	—	0
	Житомір	62.2	3 6	12	—4	70	4	3	7	S	0	—	0
Полісся В	Черняхів	—	—	—	—	—	2	2	—	—	0	—	0
	Лугини	—	—	—	—	—	1	1		—	0	—	0
	Овруч	62.1	3 0	13*	—3*	—	0	0	5	тиша	0	—	0
	Олевськ	—	—	—	—	—	0	2	—	—	0	—	0
	Звягель	61.9	3.3	14	—6	—	2	3	5	змінні	0	—	0
Подільська	Шепетівка	61.2	3.3	16	—5	72	3	2	7	SE	1	—	1
	Клембівка		—	—	—	—	1	3	—	—	0	—	1
	Нова Чартория	—	—	—	—	—	5	5	—	—	3	2	0
	Старокостянтинів	—	—	—	—	—	4	3	—	—	1	1	0
	Волочиськ	61.2	3.4	15*	—5	66	2	6	7	змінні	0	—	1
	Кам'янець-Под.	61.4	4.6	13*	—6*	51	6	3	6	SSE, WNW	0	—	—
	Ялтушків	—	3.0	11	—8	—	2	2	6	SSE	0	—	—
	Немерча	61.7	4.0	13	— 6	53	2	2	6	змінні	0	—	—
	Томашпіль	—	—	—	—	—	4	1	—	—	1	—	—
	Шпиків	—	3.6	12*	—5*	—	9	2	?	SE	1	—	1
	Жмеринка	62 3	3.0	11*	— 6*	—	9	2	5	SSW	0	—	—
	Вінниця, філія Укр.	32.0	3.2	12*	—5	—	11	2	7	S	0	—	—
	„ Замістя	—	—	—	—	—	10	2	—	—	0	—	—
Лісо степ	Уладівка	62.2	3.7	12	—3	—	7	3	8	тиша	0	—	—
	Казятин	62.0	2.9	12	—5	64	8	3	7	S	0	—	—
	Ілінці	—	3 4	13	—6	64	3	2	7	S	0	—	—
	Умань, агротехн.	63.3	4.0	14	—4*	60	3	3	8	SSE	0	—	—
	„ досвідня ст.	63.0	3.8	13	—6	57	4	4	9	SE	0	—	—
Лісостепе	Андрюшки, цукр.	—	4.2	12*	— 3*	—	4	3	7	S	1	0	1
	Скочиськ	—	—	—	—	—	9	3	—	—	2	6	—
	Фастів	—	—	—	—	—	16	2	—	—	1	—	—
	Біла-Церква, техн.	—	3.9	13	—6	67	8	2	8	SSW	1	1	—
	„ ст. СНУ	—	3.9	12	—4	66	8	2	7	SSE, NNE	2	0	—
	Миронівка	62.4	4.2	13	—4	69	4	6	8	S	0	—	—
	Маслівка	62.1	4.6	13	—6	59	8	4	8	S	0	—	—
	Бобриця	—	4 4	13	—5	—	5	4	7	тиша	0	—	—
	Мліїв	62 8	4.7	15	—4	58	2	3	8	тиша	0	—	—
	Бобринська	—	4.7	14*	—7*	—	8	4	7	N	0	—	—

Райони	Назва станцій	Тиснення	Темпер. пов. С°			Вохк. пов. у %% о 13 г.	Опади		Хмарність	Переважн. напрям вітру	Сніг. наст.		Число днів з грозами
			Середн.	Максимальна	Мінімальна		Сума в мм.	Число днів			Число дн.	Н вис. всм.	
	Коробчино	—	—	—	—	—	1	3	—	—	0	—	1
	Мордва	—	—	—	—	—	11	4	—	—	0	—	—
	Кремінчук	—	4.8	15	—4	57	14	5	6	ESE	0	—	—
II	Золотоноша	63.4	4.4	13	—7	68	3	4	8	S	0	—	—
	Підставки	—	4 0	13	—5	72	?	2	8	SSE	0	—	—
	Драбів	63 7	3 8	12	—4	71	6	4	8	S	0	—	—
	Переяслав	—	—	—	—	—	13	6	—	—	1	0	—
	Майнівка	63.0	4 0	10*	—4	72	12	4	8	SSE	1	5	-
E	Мостище	—	4.1	12	—4	—	16	5	8	SSE, S	1	3	—
	Носівка	63.1	3.7	10	—4	69	8	6	8	SSE	1	—	—
	Ніжен	—	4.1	11*	—3*	—	10	5	7	S	1	—	—
	Прилука	—	—	—	—	—	13	6	—	—	1	—	—
	Варва	—	—	—	—	—	12	6	—	—	2	—	—
	Лохвиця	62.9	3.7	11*	—3*	71	15	4	8	S	0	—	—
	Лубні	63.5	3 7	13	—6	75	11	5	8	SE	1	5	—
	Хорол.	63.2	3.7	14	—4	72	16	5	8	SE	0	—	—
	Вергуни	—	—	—	—	—	20	4	—	—	1	4	—
	Мирг род	63.4	4.0	14	—5	70	15	5	8	SE	1	0	—
	Полтава, досв. ст.	63 9	3.8	15	—4	61	12	4	7	SW	0	—	—
	Полтава, АКТ	—	4.0	15	—4	62	12	5	7	S	0	—	—
F	Зіньків	—	3.8	11*	—3*	—	13	5	7	SSE	0	—	—
	Глухів	—	3.1	9	—2	64	18	4	7	тиша	0	—	—
	Суми	62.9	2.8	10	—6	79	23	3	8	змінні	2	0	—
	Пожня	—	—	—	—	—	21	4	—	—	0	—	—
	В.-Писарівка	—	—	—	—	—	9	3	—	—	0	—	—
	Іванівська досв. ст.	63.3	3.1	12	—4	79	16	5	8	[SSE]	0	—	—
	Деркачі, село	—	3.3	12	—5	81	14	4	7	SE	0	—	—
	Красноград	63.3	3.7	13*	—6	67	20	4	9	змінні	0	—	—
	Андріївка	63 3	4.0?	17	—6	61	33	5	7	ENE	0	—	—
	Лозова	—	3.9	18	—5	—	18	5	9	SE	0	—	—
G	Ізюм	63 4	4.5	17	—6	70	20	5	8	тиша	0	—	—
	Куп'янськ	—	—	—	—	—	14	3	8	S	0	—	—
	Біловодськ	—	—	—	—	—	21	5	8	SSE	0	—	—
	Старобільськ	—	4.7	15	—7	—	9	4	7	SE	—	—	—
H	Слав'янськ	—	—	—	—	—	21	5	—	—	0	—	—
	Ол. Покровське	63.1	5.1	18*	—4	—	4	2	8	тиша	—	—	—
	Кирилівка	62.9	4.3	12*	—2*	—	17	7	8	N	0	—	—
	Меліт піль, I тр. лісн.	—	5.5	15*	—4	67	10	4	9	NW	0	—	1
	Жеребець	—	4 7	18*	—4*	—	7	5	8	SSW	0	—	—
	Синельниково	63.3	4.4	20	—6	66	16	5	8	ESE	0	—	—
I	Катеринослав	63 0	5.1	18	—4	62	16	4	9	SE	0	—	—
	Миколайпіль.	63.6	4.8	18*	—4*	65	17	5	8	SE	0	—	—
	Довги цево	63.2	4.5	19	—9	66	15	4	7	SE	0	—	—
	П'ятихатка	—	3.9	16*	—8	55	8	3	7	ESE	—	—	—
	Комисарівка	63.0	4.3	16	—8	58	9	5	7	N, тиша	0	—	—
J H	Шамівка	62.5	4.1	14	—8	—	17	4	7	SSE	0	—	—
	Зінов'ївськ	62.9	4.4	18	—9	54	15	3	7	SE	0	—	—
	Аджамка	62.8	3 5	15	—7	58	16	2	7	ESE	0	—	—
	Новгородка-Куцівка	—	—	—	—	—	8	3	—	—	0	—	—
	Мигія	—	4.9	17	0	64	20	4	7	SE	0	—	—

Райони	Назва станцій	Тиснення	Темпер. пов. С°			Вохкість у % о 13 г.	Опади		Хмарність	Переважн. напрям вітру	Сніг. наст.		Число днів з грозами
			Середн.	Максимальна	Мінімальна		Сума в мм.	Число днів			Число дн.	Н. вис. в см.	
	Бірзула	62.7	4.1	13*	—5	—	3	2	8	SSE	—	—	—
	Вознесенськ	—	4.5	19	—8	60	10	3	7	SSE	0	—	—
	Дубосари	—	—	—	—	—	4	2	—	—	0	—	—
	Тирашпіль, дача . .	—	6.0	15*	—7*	—	10	2	6	SE	0	—	1
	Одеса, кр. досв. ст.	—	5.9	16	—7	75	25	5	7	ESE	0	—	1
	„ Обсерв. . .	63.0	5.2	14	—4	76	27	5	7	SE. N	0	—	2
	„ вин. ст. (Сух. л.)	63.2	5.3	14	—5	70	26	6	7	ESE	0	—	1
	Миколаїв	62.8	5.7	18*	—8	—	10	4	7	E, SE	—	—	—
J	Херсон	—	5.5	18	—9	64	16	4	8	NNE	0	—	—
	Олешки	62.6	5.9	18	—6	59	15	5	8	т., NNE	0	—	1
	Бехтери	—	—	—	—	—	10	3	—	—	0	—	—
	Чалбаси	—	—	—	—	—	11	3	—	—	0	—	—
	Асканія Нова . . .	62.8	5.1	16*	—3*	72	7	7	8	ESE	0	—	—
	Геніческ	63.0	5.5	10*	—2	—	6	4	8	ENE	—	—	—
	Ногайськ	63.4	4.8	10	—4	70	7	6	7	ENE, S	1	1	—
	Маріупіль, музей .	63.6	4.9	12	—3	78	18	5	9	SW	1	2	—
—	„ досв. ст.	63.6	4.5	12	—4	85	19	8	8	ENE	1	2	—
	Гришино	—	—	—	—	—	3	5	—		0	—	—
	Старо-Піски . . .	—	3.8	13	—5	—	12	4	4	S	0	—	—
	Ясинувата	64.4	3.1	12	—6	—	12	7	8	ESE	0	—	—
K	Луганськ	64.4	4.9	12	—5	72	6	7	8	S	0	—	—
	Таганріг	63.3	5.2	11	—2	83	10	7	8	змі ні	1	0	—
	Ростов н/Д	63.8	5.2	12	—4	77	8	5	8	ESE	1	0	—
	Курськ	63.9	2.4	6*	—6	—	11	2	8	SSW	—	—	—
	Вороніж	64.2	2.4	7*	—12	—	18	4	7	N, S	—	—	—
	Саратів	66.9	0.5	6*	—10	—	4	1	7	NW	—	—	—
	Севастопіль	62.3	7.0	10*	—3	—	19	3	7	змінні	—	—	—
	Феодосія	63.2	6.5	12*	—2	—	18	4	8	змінні	—	—	—
	Керч	63.5	5.7	14*	—2	—	14?	5	9	E	—	—	—
	Краснодар	—	8.0	21	—2	—	11	—	—	—	—	—	—
	Ставропіль	64.1	4.7	13*	—5	—	34	4	7	SE	—	—	—
	Владикавказ . . .	61.6	5.4	16*	—2	—	29	5	8	N	—	—	—
	Тифлис	65.2	10.5	20*	3	—	1	1	8	SE	—	—	—
	Поті	63.8	10.6	19*	4	—	12	4	6	SW, ENE	—	—	—

майже скрізь, крім Донеччини, мороз: на заході сніг, а під вечір дощ (у Київі 6, у Білій-Церкві 7 мм), значніший дощ у Маріуполі (11 мм).

Взагалі декада була досить тепла: середня темп-ра на Волині, Поділлі й Одещині була на 1—2°, а по инших районах—на 2—2½° вища за норму. Крайні температури спостерегались: 20° у Синельникові (Кат-славська досв. ст.), —9° в Умані, Довгинцеві, Зінов'ївську й Херсоні. Сума опадів близька до норми або трохи більша в районах Київа, Вінниці, Б.-Церкви, Ніжена, майже скрізь на Полтавщині, Харківщині, Катеринославщині й Донеччині, а також і на Одещині (в околицях Одеси—значно більша за норму). В більшій частині Волині, Поділля, Чернігівщини, Київщини було досить сухо. Хмарність найменша (5) була на півночі Волині й у Жмеринці (Поділля); в більшій частині України вона коливається між 7 і 8, а в кількох місцях на Катеринославщині досягає 9. Число зареєстрованих геліографами годин сонячного сяйва коливається од 18% (Умань) до 45% (Шпиків) од можливого максимума. Сніговий настил утворювався в кількох місцях, але зараз і розтавав.

В західній Европі взагалі досить холодно: мало не що-ранку приморозки в південній Франції і в Еспанії.

Число годин сонячного сяйва.

Мишкин	17.3 В	Мліїв	38.3 В	Синельниково	38.2 В
Київ ІНО	32.5 В	Золотоноша	34.3 В	Катеринослав	30.7 В
	30.8 К	Драбів	33 8 В	Комисарівка	46.4 В
Київ, кр. д. ст.	32 6 К	Майнівка	32 5 В	Зінов'івськ	50 9 В
Радомиська д. ст.	36 6 К	Носівка	30.2 В	Аджамка	47.1 В
Шепетівка	49.9 В	Лохвиця	25.6 В	Мигія	38.5 В
Ялтушків	41 3 В	Полтава, досв. ст.	44.8 В	Одеса, кр. досв. ст.	41.4 В
Немерча	40 0 В	Полтава, АКТ	46 6 В	Одеса, обсерв.	40 4 В
Шпиків	55.6 В	Суми	38.4 В	Одеса, в. ст. (сух. л.)	43.9 В
Умань, агрот.	22 9 В	Іванівська д. ст.	39.0 В	Херсон	45.8 В
Біла Церква, СНУ	34.3 В	Деркачі, село	39 0 В	Олешки	41.2 В
Миронівка	35.9 К	Красноград	31 1 К	Маріупіль, музей	26.2 В
Маслівка	24 5 В	Андріївка	42.6 В	Луганськ	23.0 К
Бобриця	27.9 В	Мелітопіль, 1 тр. л.	36.9 В	Ростов н/Д	17.1 В

Стан сепянських засівів на 31 березня.

В стані озимини за останню декаду змін небагато; з Чернігівщини повідомляють (Седнів, Березна) про покращання засівів після дощів. За пропашу (1) можна вважати пшеницю в Зіньківі й Жеребці. Кепський (2) стан зазначають: для жита—Кирилівка, для пшениці—Варва, Миргород; для обох озимих хлібів—Ілінці, Умань, Мелітопіль, Комисарівка.

Стан нижчий од середнього (2—3) подають: для пшениці: Кремінчук, Майнівка, Хорол, Вергуни, Іванівська д. ст, Бехтери й Ногайськ; для всієї озимини: Березна, Ялтушків. Фастів, Синельниково.

Середній стан (3) жито: Величківка. Боярка, Бобринська, Кремінчук, Хорол, Лубні, Миргород, Зіньків, Іванівська, Жеребець, Миколайпіль, Новгородка, Бутівка, Олешки, Ногайськ, Маріупіль; пшениця: Немерча, Уладівка, Вознесенськ, Чалбаси. Ол.-Покровське; вся озимина: Ворзель, Клембівка, Кам'янець, Скочиськ (раннє жито гарне), Б.-Церква (ст. СНУ), Мліїв, Коробчино, Мордва. Золотоноша. Підставки, Мостище. Ніжен (але пізня пшениця кепська), Прилука, Полтава, Суми, Старобільськ, П'ятихатки, Шамівка, Тирашпіль, Луганськ, Ростов, Краснодар.

Стан кращий од середнього (3 4)—жито: Немерча, Варва, Вергуни, Вознесенськ, Чалбаси; пшениця: Лубні, Миколайпіль, Аджамка, Маріупіль; уся озимина: Миронівка, Бобриця, Драбів, Красноград, Херсон.

Гарний стан (4): жито — Уладівка, Ол.-Покровське, Аджамка; пшениця—Бутівка; вся озимина—Вересоч, Біла-Церква (Техн)., Сухий лиман.

Що до ярини, то овес, ячмінь і пшеницю сіють майже по всій країні; у південно-західній частині вони вже в багатьох місцях посходили: гарно (4) на сухому лимані в Жеребці, задовольняюче (3) в Фастові (овес), Мелітополі, Миколайполі (пшениця). Новгородці (ячмінь), Вознесенську (пшениця), Тирашполі (овес), Одесі (ячмінь), Чалбасах, П'ятихатках (ячмінь); погано (2) в Бутівці.

На півдні місцями сіють і просо, кукурузу, сояшники, садять картоплю то-що. В Білій-Церкві й Немерчі почали садити цукрові висадки.

З життя природи.

Ярник (підсніжник, Galanthus nivalis) цвіте: 22-го Клембівка, 23-го Шепетівка; цвіте масою 21—Кам'янець-Под., одцвітає: 24—Казятин, 27—Коробчино, 29—Лозова.

Ліщина (Corylus Avellana) розпускає бруньки: 21—Коробчино, 23—Шепетівка, 29—Вересоч; цвіте: 21—Майнівка, 28—Суми, 31—Жукля; одцвітає: 23 Боярка, 31—Варва.

Підбіл (Tussilago Farfara) цвіте: 21—Боярка, 28—Коробчино; цвіте масою: 25—Кам'янець-Под.

Проліска двохлиста (Scilla bifolia) оджива є: 20—Суми; цвіте: 24—Суми, 27—Лугини, цв. масою: 21—Кам янець, 23 - Комисарівка; одцвітає: 26—Біла-Церква.

Проліска великоцвіта (Scilla cernua) цвіте 28—Жукля, цвіте масою 23—Маріуполь; одцвітає: 26 Біла-Церква, 27—Маріуполь.

Береза (Betula alba) розпускає бруньки: 20—Старокостянтинів, 21—Маріупольська досв., 25—Жукля, 30—Мостище; цвіте: 23—Майнівка. 28—Зінов'ївськ.

Клен широколистий (Acer platanoides) розпускає бруньки: 21—Коробчино, 26—Зінов'ївськ; цвіте: 22—Чалбаси.

Фіялка пахуча (Viola odorata) оджива є: 21—Маріупольська досв., 26—Казятин, 28 (?) Лозова; цвіте: 23—Синельниково, 24—Шамівка, 25—Зінов'ївськ; 26—Вознесенськ, Жеребець; 27—Новгородка-Куцівка, 28—Маріуполь, Олекс.-Покровське; 29—Комисарівка; цвіте масою: 23—Сміла, 28 (?) Кам'янець.

Горобина (Sorbus Aucuparia) розп. бруньки: 26—Зінов'ївськ, 30—Мостище.

Черемха (Prunus Padus) розп. бруньки: 21—Жукля, Кам'янець; 22 Вересоч, Маріупольська д.; 24—Майнівка, 26—Біла-Церква. 27 Олевськ. 30—Боярка.

Бузок (Syringa vulgaris) розп. бруньки: 21—Біла-Церква, Жукля, Кам'янець; 22—Вересоч; 23—Олевськ, Шепетівка; 26—Зінов'ївськ, Майнівка; 28—Ногайськ, Сталіно-Піски, Бобринська; 28 (?) Лозова; 29—Аджамка, 30—Мостище; масою—24—Зіньків; лист починає розвиватись: 25—Тирашпіль; 31—Новгородка-Куцівка, Варва.

Акація біла (Robinia Pseudacacia) розп. бруньки: 31 Варва, Синельниково.

Бузина чорна (Sambucus nigra) розп. бруньки: 21—Кам'янець; 23—Майнівка, Шепетівка; лист починає розвиватись: 21—Комисарівка, 28—Коробчино, 31—Варва, Новгородка-Куцівка.

Шавлія лучна (Salvia pratensis) оживає 21 Кам'янець і (масою) Зіньків.

Липа (Tilia cordata) розп. бруньки: 21—Маріупільська д., 23—Бехтери, 25—Майнівка, 26—Зінов'ївськ, 27—Іванівська досв. ст.

Бузник (Sambucus Ebulus): лист. поч. розв.: 21—Тирашпіль, 28—Коробчино.

Цитринка (Rhodocera rhamni) з'явилась *): 1-го (й 14)—Кам'янець, 3—Сухий лиман, 7—Луганськ, 9—Мордва; 21—Немерча, 24—Мостище, 28—Шепетівка; масою літає: 21—Кам'янець

Канчатець кропив'яний (Vanessa urticae) з'явився: 3—Жеребець, 6 (?) Хорол, 10—Зіньків, Зінов'ївськ; 12—Жеребець, 15—Біла-Церква, 16—Варва; 22—Березна, Вересоч, Лугини; 24—Іванівська д.: літає масою: 6 й 23—Сміла.

Канчатець рябий (Vanessa polychloros) з'явився: 2—Ногайськ, 9—Мигія, 14—Кам'янець; 22—Скочиськ, 23—Ялтушків, 27—Немерча, 28—Лугини.

Козачок (москалик) (Pyrrhocoris apter) з'явився: 1—Коробчино; 2—Зіньків, Мигія, Комисарівка, Шамівка, Синельниково, Остер; 3 Андріївка, Гнатівка, Херсон, Томашпіль; 7—Іванівська д.; 9 Мордва, Кремінчук; 10—Жукля, Згурівка, Бобринська, Суми, Ол.-Рощахівка; 12—Драбів, 14—Кам'янець 16 Вознесенськ, 17—Варва; 19—Ол.-Рощахівка. 21—Казятин, 23—Ілінці. 30 Аджамка; з'явились масою: 2—Зінов'вськ, 3—Маріупіль, 7—Зіньків, 9—Сміла, 10 Комисарівка, 22—Остер; зникли: 21—Сміла

Мурашки (Formica) з'явились: 21—Кам'янець, Ворзель, Казятин; 22—Хорол, Маріупіль, 24—Мостище; 29—Березна.

Комарі (Culex) з'явились: 21 (?) Драбів, 24—Мостище, 26—Варва, 29—В. Писарівка. Іванівська д.; літають масою 21—Кам'янець; 28—Березна, Сміла; 29—Вересоч.

Бджоли (Apis melifera) вилетіли: 23—Хорол; 24—Мостище, Мордва, Суми; 24 (?) Лозова; 27—Немерча; 29—Бехтери; літають масою 20—Сміла; 28—Кам'янець; 29—Ворзель.

Ворона (Corvus cornix) мостить гніздо: 21—Остер, Кам'янець; 24—Томашпіль, 25—Тирашпіль, 26 Жеребець, 27 (?) Лозова.

Дикі гуси (Anser) летять 21—Вел. Писарівка, Суми, Пожня, Варва, Казятин, Комисарівка. Аджамка, Чалбаси, Шепетівка; 22 Фастів, Жукля, Сталіно-Піски; 25—Мигія, Ногайськ, Коробчино, Бобринська; 26 Томашпіль, Умань; 26 (?) Зінов'ївськ, Херсон; 28—Лугини; 29—Коробчино, Синельниково, Ол.-Покровське; 30—Ворзель; масою летять: ?—Олешки, 21—Хорол, Маріупіль; 25—Кам'янець; 26—Ілінці, 27—Мордва, 28—Зінов'ївськ (?).

Дикі качки летять: 21—Коробчино; 22—Жукля, Шепетівка; 23—Фастів; 25—Мигія, 27—Новгородка; 28—Варва, Томашпіль; 29—Синельниково; масою летять: 21—Сміла, Кам'янець; 23—Березна 24—Морлва, 25—Хорол.

Журавлі (Grus) летять: 11—Фастів; 22—Немерча; 23—Томашпіль; 26—Шепетівка, Кремінчук, Шамівка; 27—Скочиськ; 28—Лугини, Волочиськ, Варва; 29—Зінов'ївськ, Тирашпіль; 31—Олевськ, Маріупіль; масою летять: 22—Березна; 23—Ілінці.

Ластівки (Chelidon rustica) прилетіли: 30—Зінов'ївськ.

Жайворонок польовий (Alauda arvensis) прилетів: 19—Вел. Писарівка; мостить гніздо: 30—Жеребець; співає: 21—Жукля, 26—Пожня, 28 Сталіно-Піски, 29—Олевськ; масою співає: 21—Лугини, Кам'янець; 22—Ілінці, 23—Мордва, 24 (?) Лозова.

Жаби водяні (Rana) з'явились: 19—Фастів; 24—Лугини, Луганськ; 27—Новгородка, Шамівка; 28—Старокостянтинів.

Кажан з'явився: 21—Кам'янець; 24—Березна; 28—Хорол.

Ховрашок з'явився: 23—Мордва (масою), Вознесенськ.

Зозуля (Cuculus canorus) прилетіла 30—Березна.

Оса проста (Vespa vulgaris) з'явилась: 21—Казятин.

---

*) Відомости про появу метеликів і козачків було пропущено в двох останніх декадах; через те вони тепер друкуються за цілий місяць.

Замітка про нові досягнення в галузі завбачання рівнів р. Дніпра.

В Підсекції Гідрометеорології останнім часом автор цієї замітки зробив спробу встановити залежність між зимовими опадами та температурою водозборів горішнього Дніпра вище від Лоїва та висотою весняного підйому р. Дніпра коло Лоїва

З матеріялів для цього використано: 1) таблиці середньої кількости опадів і середніх температур у водозборі горішнього Дніпра з Сожем та Березиною за 1884—1908 р.р. проф. Є. Опокова [1]); 2) теж за р.р. 1909—1917 інж. С. Комарницького [2]); 3) водомірні спостереження над рівнем р. Дніпра Лоївського водпоста за 1884—1917 р.р.

За цими даними підраховано:

а) x — середні суми зимових опадів на розглядуваним водозборі для кожного року в м/м за XI—III місяці включно при обліці за листопад та грудень тільки при температурах: за XI менших від -1.5^0C і за XII менших від -1^0C.

б) Δt — середні відхилення від норми зимових температур водозбору за XI—III з тим таки критерієм до перших двох місяців.

в) y — висота подйому весняного гребеня над низьким перед скресом рівнем у сажнях. Все за період 1885—1917 р р.

Прикладений метод кореляції для 3-х змінних дав

коефіцієнт повної кореляції $R_{y,x\Delta t} = 0.872 \pm 0.027$,

рівнання регресії $y = 0.752x - 14.55\Delta t + 86$

Середняя квадратична помилка, що характеризує степінь точности вирахування $\sigma_{y,x\Delta t} = \pm 30.8$.

Вирахування рівнів р. Дніпра коло Лоїва за цим рівнанням для років 1885—1917 дало досить гарні наслідки: для 30-ти років помилка була менш від 0.50 саж., себто 91% всіх випадків, і менш від 0.30 саж. для 21 року (65%), як відхилення рівнів окремих років від середньої многолітньої досягало 1.0 саж.

Це дозволило зробити спробу передобчислити гребінь відопілля коло Лоїва на 1925 рік.

Отже підставивши в формулу середні дані по опадах та температурі у водозборі горішнього Дніпра [3]), маємо висоту підняття гребеня водопілля над низьким перед підйомом рівнем:

$$y = 0.752 \times 81 - 14.55 \times 2.9 + 86 = 1.05 \text{ саж.}$$

Низький рівень перед підйомом був 11/I і дорівнював 0.52 саж. по-над нулем спостережень. Отже можливе пілняття гребеня коло Лоїва по нулю спостережень:

$$y = 1.05 + 0.52 = 1.57 \text{ саж.},$$

тоб-то ще підйом на 0.82 саж. по-над тим, що є нині (0.75 саж.).

Дуже цікаво було-б звязати обчислений Лоївський рівень з майбутнім Київським, що дало-б де-який контроль для раніш обчисленого [3]).

На цей випадок інж. А. Огієвський вивів формули корелятивної залежности між відповідними рів ями в Лоїві й Київі такого вигляду:

1. $К - 149 = 0.89\ (Л - 220)$ — для високих вод при коефіцієнті кореляції $r_{кл} = 0.913$ і

2. $К - 44 = 0.743\ (Л - 94)$ — для середніх вод при $r_{кл} = 0.883$. Встановивши в ці формули обчислений Лоївський рівень, а саме $Л = 1.57 - 32 = 1.25$ саж. по-над старим нулем, маємо для Київа:

1) формула $К = 67$ саж.
2) формула $К = 68$ саж.
} по-над старим нулем, або

$К = 1.67 - 1.68$ саж. по нулю спостережень, що досить близько до знайденого безпосереднє по формулі довготермінових завбачань Київських рівнів ($= 1.44$ саж.) [3]).

Інж. В. Назарів.

31/III—1925 року.

---

[1]) „Режим речного стока в бассейне р. Днепра выше Киева, „проф. Є. Опокова.
[2]) Друкується в „Інформ Бюлетені Укрмета".
[3]) Декадний Бюлетень Укрмета за 1—10 березня 1925 року.

У. С. Р. Р. Н. К. З. С

УКРАЇНСЬКА МЕТЕОРОЛОГІЧНА СЛУЖБА

— УКРМЕТ —

До .....

.....

м. .....

.....

№ .....

Укрмет,
Київ, вул. Короленка, 21.

На підставі ухвали Р. Н. К. від 9/III (протокол Р. Н. К. ч. 13 2/23 п. 33) та обіжника Уповнаркомпочтель укра від 30/V ... 1/35 і від 2/VI ч. 1/37 цей пакет ПЕРЕСИЛАЄТЬСЯ БЕЗ ОПЛАТИ.

Перевірено 1948 р.

У. М. С. 153. IV. 1925.
Губліт № 8386. – Київ. „Київ-Друк", 2-а др. № 1994–1250.

551 5 05) (47.711 925 (К.*)

Народний Комісаріят Земельних Справ. | У С. Р. Р. | Сільсько-Господарський Наук. Ком. України.

Українська Метеорологічна Служба
Service Météorologique de l'Ukraïne.

Ч. 10 (76) — квітень | 1—10 | april — 1925 р.

Зміст: Загальний огляд погоди.—Метеорологічна характеристика.—Число годин сонячного сяйва.—Стан селянських засівів на 10 квітня.—З життя природи. Оголошення.

Декадний Бюлетень Укрмета

Bulletin de l'Ukrmète.

Загальний огляд погоди.

Початок квітня застає Україну на баричній сідловині: осередок високого тиснення (коло 770 мм.) лежить у Галичині, звідси воно зменшується до 764 мм. на Вороніжчині, а далі на E і NE знову збільшується (782 мм в Тобольську); на півночі й на південному сході маємо знижене тиснення (коло Нордкапу 740, коло устя Араксу 758 мм). Невелич а депресія на Кубані викликає навкруги себе вітри б.-м. значної сили (в Керчі 7 балів), що в Маріуполі й Таганрозі віють з NE; по инших районах України напрям вітрів коливається між N і NW, иноді й W, при силі од 0 до 3 балів. Небо переважно похмуре; температура на заході до —3°, в центрі коло 1—2° тепла, на SE—до 6°. Удень небо в багатьох місцях, головним чином на півночі й на заході, проясняється, температура на заході підноситься, не зважаючи на повертання вітрів до NE, в звязку зо зміцненням тобольського максимума. Таким чином 2-го вранці на заході знаходимо тільки в кількох місцях приморозки, а 3-го й 4-го вже скрізь температури між 1—6° тепла. Вдень вони досягають 10—15°, а ввечорі 5—8°. Увечорі 3-го й ранком 4-го на сході Чорного моря знову маємо знижене тиснення, що потім одходить на Астрахань і далі на схід; під його впливом на Азовському побережжі й Донеччині починаються міцні вітри, а потім і дощі. Вночі на 5-те до нас підступає з півночи холодна хвиля: ранком 5-го мороз у Горках і Мінську, вдень у нас тільки на Одещині ще тепло (до 13°), тоді як у Київі, напр., всього 3°; а вранці 6-го термометр падає до 0° і нижче в значній частині України. Навіть удень 6-го на Полтавщині йде сніг (темп-ра од 0 до 1°). Холод тримається так-само 7-го й 8-го числа; під кінець декади вдень уже теплішає, але ночами трапляються в багатьох місцях приморозки й 9-го та 10-го.

Найвища температура (17°) спостерегалась у Херсоні (18° у Тирашполі); найнижча (—5°) у Волочиську, Маслівці й Ясинуватій.

Досить висока температура першої пентади настільки компенсувала холод другої, що середня темп-ра всієї декади тільки в де-яких місцях (Кремінчук, Лозова) була на кілька десятих градуса нижча од норми; в більшій частині Полтавщини, Харківщини й Катеринославщини, також у районі Кам'янця на Поділлі вона як-раз одповідала нормальній; на Чернігівщині, південній Київщині й північній Одещині середня температура перевисила норму прибл. на півградуса, а в Житомірі, Київі й Одесі на цілий градус.

Хмарність, вохкість і опади розподілялись по території України дуже нерівномірно: напр., у таких близьких одно до одного місцях, як Ногайськ і Маріупіль, знаходимо середню хмарність 6 і 9; у Київі 6, а на Волині 3—2 й навіть 1; сонце світило в Луганську 19 год., а в Шепетівці 105 годин (на жаль, Овруч і Звягель не мають геліографів,—там протяжність інсоляції була-б ще більша). Опадів на Волині, Поділлі й значній частині Київщини та Одещини не було зовсім (або, на де-яких станціях, сума їх не перевищує 1 мм); в смузі од Чернігівщини до берега Азовського моря переважно зустрічаються нормальні для декади суми опадів (10—12 мм) або й трохи більші, а місцями (Глухів, Біловодське) маємо подвійну й потрійну проти норми суму.

Гроза (перша) і град пройшли в Жеребці 1-го квітня; ймовірно, що теж 1-го була та гроза, що її зазначено на ст. Підгороднє (Мелітопіль). 10-го в Ворзелі падав град (без грози).

В стані атмосфери по инших краях звертає на себе увагу циклон, що на початку декади пройшов од Фарерських островів до Норвегії, викликавши низку міцних штормів у Скандинавії 2 й 3-го квітня.

Метеорологічна характеристика

Caractéristique météorologique.

Райони	Назва станцій	Тиснення	Темпер. пов. С° Середн.	Темпер. пов. С° Максимальна	Темпер. пов. С° Мінімальна	Вохк. пов. у % о 13 г.	Опади Сума в мм.	Опади Число днів	Хмарність	Переважн. напрям вітру	Сніг. наст. Число дн.	Сніг. наст. Н. вис. в см.	Число днів з грозами.
	Ленінград	63.2	3.3	12*	—4	—	4	2	3	змінні	—	—	—
	Мишкин	62.7	2.6	10	—3	71	3	4	7	SSW. N	10	35	—
	Москва	63.0	3.3	10*	—1*	—	14	3	8	N,NNE	—	—	—
	Мінськ	64.5	4.8	15*	—3	—	0	0	3	т., NNW	—	—	—
	Горки	64.3	3.8	13*	—4	—	6	2	6	N	—	—	—
	Новгород-Сіверськ	—	3.9	9	—2	69	14	5	8	тиша	1	2	—
	Покошичі	—	3.8	11	—2	—	11	5	7	NNE. т,	2	6	—
	Жукля	—	—	—	—	—	12	5	—	—	2	3	—
	Величківка	63.0	4.4	11*	0*	—	14	4	7	тиша	0	—	—
	Березна	—	—	—	—	—	11	3	—	—	0	—	—
А	Чернігів	63.8	4.7	13	—1	54	5	2	5	тиша	0	—	—
	Остер	—	5.5	14	—3	—	1	3	6	ESE, NW	0	—	—
	Київ, ІНО	65.0	5.4	13	—1	50	1	2	6	змінні	0	—	—
	„ кр. досв. ст.	64.6	5.0	12	—1	48	2	3	7	т., NNW	0	—	—
	Боярка	—	5.0	12	—1	—	1	2	6	тиша	0	—	—
	Ворзель	—	4.9	12*	—1*	47	1	2	4	тиша	0	—	—
	Радомиська досв. ст.	64.8	4.9	13	—4	37	0	0	4	NNE	0	—	—
	Житомір	64.5	5.3	14	—3	46	0	0	2	N	0	—	—
	Березівка	—	—	—	—	—	0	1	—	—	0	—	—
	Черняхів	—	—	—	—	—	0	0	—	—	0	—	—
В	Лугини	—	—	—	—	—	0	3	—	—	0	—	—
	Овруч	64.7	4.6	13*	—3	—	0	0	1	т., NNW	0	—	—
	Олевськ	—	—	—	—	—	0	0	—	—	0	—	—
	Звягель	64.7	5.2	14	—4	41	0	0	1	SE	0	—	—
	Шепетівка	64.1	5.4	15	—4	35	0	0	3	N	0	—	—
	Клембівка	—	—	—	—	—	0	2		—	0	—	—
	Полонне	—	5.3	14	—4	44	1	1	5	змінні	0	—	—
D	Стара-Чартория	63.9	5.1	13	—4	41	0	0	2	SSE	0	—	—
	Старокостянтинів	—	—	—	—	—	0	0	—	—	0	—	—
	Базалія	—	—	—	—	—	0	0	—	—	0	—	—
	Волочиськ	64.5	5.6	14*	—5	36	0	0	4	змінні	0	—	—
	Кам'янець-Под.	63.8	6.9?	16*	—3*	37	0	0	3	NNW	0	—	—
С	Ялтушків	—	5.4	15	—4	—	0	0	4	NNW	0	—	—
	Немерчі	63.9	5.9	16	—3	35	0	0	4	змінні	1	—	—
	Капустяни	—	5.9	14*	—0*	—	0	0	4	т., E	0	—	—
	Шпиків	—	5.3	14*	—2*	—	0	0	2	NW	0	—	—
	Вінниця, Г.В.У.	64.4	5.3	14	—2	—	0	0	4	E., т,	0	—	—
D	„ Замістя	—	—	—	—	—	0	0	—	—	0	—	—
	Уладівка	64.4	4.8	14	—4	—	0	0	3	N	0	—	—
	Казятин	64.3	4.7	13	—2	45	0	0	3	тиша	0	—	—
	Ілінці	—	4.7	14	—4	40	0	0	4	NW	0	—	—
	Удич	—	—	—	—	—	0	0	4	NW	0	—	—
	Умань, агротехн.	64.8	5.1	13	—1*	39	0	0	3	тиша	0	—	—
	„ досвідня ст.	64.4	5.2	13	—4	41	1	2	4	NE	0	—	—
	Верхнячка	—	5.4	13	—3	—	0	1	4	тиша	0	—	—
	П'ятигори	—	—	—	—	—	2	2	—	—	0	—	—
	Скочиськ	—	—	—	—	—	0	0	3	змінні	0	—	—
	Фастів	—	—	—	—	—	0	0	—	—	0	—	—
	Біла-Церква, техн.	—	4.7	13	—2	56	0	1	5	WNW	0	—	—
	„ ст. СНУ	—	4.5	13	—3	54	0	2	5	тиша	0	—	—

Райони	Назва станцій	Тиснення	Темпер. пов. С° Середн.	Темпер. пов. С° Максимальна	Темпер. пов. С° Мінімальна	Вохк. пов. у %% о 13 г.	Опади Сума в мм.	Опади Число днів	Хмарність	Переважн. напрям вітру	Сніг. наст. Число дн.	Сніг. наст. В шіс. ВОМ.	Число днів з грозами
Полісся	Миронівка	64.0	4.4	12	—3	57	1	2	6	тиша	0	—	—
	Маслівка	64.3	4.6	12	—5	52	1	2	6	тиша	0		—
	Бобриця.	—	5.0	12	—2	—	3	3	6	NW	0	—	—
	Мліїв	63 9	4.8	13	—3	48	3	4	6	m.	0	—	—
	Бобринська	—	?	?	—4	—	4	3	7	N	0	—	—
	Коробчино	—	—	—	—	—	0?	2	—	—	0	—	—
	Мордва	—	—	—	—	—	7	3	—	—	0	—	—
	Кремінчук	—	5 3	14	0	53	7	3	9	ENE	0	—	—
	Золотоноша	64.3	4.6	13	—3	63	4	4	7	тиша	0	—	—
	Підставки	—	4.2	11	—3	68	?	2	7	тиша	0	—	—
Лісостеп	Драбів	64.4	4.3	10*	0	68	6	2	7	NW	0	—	—
	Переяслав	—	—	—	—	—	3	5	—	—	1	—	—
	Баришівка	—	—	—	—	—	5	3	—	—	0	—	—
	Згурівка	64.7	4.1	12*	—1*	67	10	2	7	NW	0	—	—
	Макіївка	—	—	—	—	—	12	3	—	—	0	—	—
	Майнівка	64.2	4.2	11*	—1	66	5	3	6	WNW	0	—	—
	Мостище	—	4 4	12	—1	—	8	3	6	NW	0	—	—
	Носівка	64.4	4.2	12	—1	65	6	3	7	тиша	0	—	—
	Ніжен	—	4.8	12*	—1*	—	6	4	7	N	1	—	—
	Прилука	—	—	—	—	—	8	2	—	—	0	—	—
	Варва	—	—	—	—	—	5	3	9	NNW	1	—	—
	Лохвиця	63.5	4.7	9*	0*	68	4	3	9	N	0	—	—
	Лубні	63.9	4.2	12	—1	68	7	4	9	WNW	0	—	—
	Хорол.	63.5	4.4	12	—1	69	5	3	8	NW	0	—	—
	Вергуни	—	—	—	—	—	5	3	—	—	0	—	—
Лісостеп F	Миргород	63.4	4 6	12	—0	61	5	5	9	NE	0	—	—
	Полтава, досв. ст.	63.4	4.3	12	0	56	7	3	8	NW	0	—	—
	Полтава, АКТ	63.4?	4 6	12	0	60	7	4	8	NNW	0	—	—
	Зіньків	—	4.4	10*	0*	—	8	5	8	NW	0	—	—
	Конотоп.	—	4.1	10	—1	65	13	5	8	NW	0	—	—
Лісостеп G	Глухів	64.4?	4 8	10*	0*	63	24	3	8	тиша	1	2	—
	Суми	62.3	3.8	10	—1	74	17	5	9	NE, NW	1	0	—
	Пожня	—	—	—	—	—	14	3	—	—	0	—	—
	В.-Писарівка	—	—	—	—	—	16	5	—	—	0	—	—
	Іванівська досв. ст	62.4	3.8	11	0	66	11	4	8	[N]	0	—	—
	Деркачі, село	—	4.3	14	—1	—	10	4	8	NNE	0	—	—
	Харків, Обсерв.	62.8	4.4	11	—1	61	11	4	8	NNW	0	—	—
	Красноград	62.5	4 4	11*	—1	65	11	3	9	WNW	0	—	—
	Андріївка	63.0	4.6	11	—1	67	4	3	7	NNE	0	—	—
	Лозова	—	4.1	11	—2	—	6	6	9	NE, W	0	—	—
Степ G	Ізюм	62.4?	4.8	13	—0	61	5	3	7	NW	0	—	—
	Біловодськ	—	4.8	12*	—2*	—	34	4	9	ENE	0	—	—
	Старобільськ	—	5.4	14	0	—	14	5	—	—	0	—	—
	Слав'янськ	—	—	—	—	—	10	5	—	—	0	—	—
	Ол. Покровське	62.1	5.5	12*	—1	—	5	3	7	тиша	0	—	—
Степ C	Волноваха	—	3.9	12*	0*	—	12	7	8	[W]	0	—	—
	Кирилівка	6?.4	3.9	10*	1*	—	7	7	8	W	1	9	—
	Меліт. піль, 1 тр. ліси.	—	6.1	14	—5	62	9	3	8	тиша	0	—	—
	„ Підгороднє	—	—	—	—	—	5	3	—	—	0	—	1R
	Жеребець	—	—	—	—	—	12	7	7	NW	0	—	1R

Райони	Назва станцій	Тиснення	Темпер. пов. С°			Вохкість у %% о 13 г.	Опади		Хмарність	Переважн. напрям вітру	Сніг		
			Середн.	Максимальна	Мінімальна		Сума в мм.	Число днів			Число дн. наст.	Н. вис. в см.	Число днів з грозами.
	Синельниково . . .	63.3	4.7	14	—2	65	5	4	8	NE	0	—	—
	Катеринослав . . .	62.7	5.6	13	—1	62	4	3	8	NE	0	—	—
	Довгинцево	63.4	5.9?	14*	—3	50	2	2	7	NE	0	—	—
	П'ятихатка	—	5.1	11*	—2	46	3	3	7	SW, W	0	—	—
	Комисарівка . . .	63.0	5.2	12*	0*	51	3	4	8	NE	0	—	—
	Красна-Кам'янка .	—	—	—	—	—	1?	5	—	—	0	—	—
	Новостародуб . .	—	—	—	—	—	1	2	—	—	0	—	—
	Шамівка	63.3	4.8	13*	—4*	—	3	3	7	N	0	—	—
	Зінов'ївськ	63.7	5.7	15	—4	42	1	4	6	NW	0	—	—
H	Аджамка	63.4	4.6	13	—4	49	8	1	6	NNE	0	—	—
	Новгородка-Куцівка	—	—	—	—	—	2	2	—	—	0	—	—
	Долинська	—	—	—	—	—	1	1	—	—	0	—	—
	Сагайдак	63.2	6.0	—	—2	—	3	2	—	NNW	0	—	—
	Олекс. Рощахівка .	—	—	—	—	—	0	0	—	—	0	—	—
	Мигія	—	6.5	16	?	44	0	0	5	NW	0	—	—
	Бірзула	64.2	6.3	13*	—1*	—	0	0	4	NNW	0	—	—
	Вознесенськ	—	6.4	16	—3	38	1	1	5	N	0	—	—
	Дубосари	—	—	—	—	—	0	0	—	—	0	—	—
	Тирашпіль, дача . .	—	7.5	18*	—4*	—	1	1	4	NW	0	—	—
	Гниляково	—	7.3	14*	—1*	—	0	2	6	NW	0	—	—
	Одеса, кр. досв. ст.	—	7.5	15	—3	42	0	0	5	NW	0	—	—
	„ ІНО . . .	61.0	7.5	12	3	52	0	0	6	E	0	—	—
J	„ Обсерв. . .	63.9	7.1	14	—1	57	0	1	6	N	0	—	—
	„ вин. ст. (Сух. л.)	64.1	7.6	14	0	47	0	0	4	N	0	—	—
	Миколаїв	63.6	7.6	14*	—2?	—	2	1	6	т.	0	—	—
	Херсон	—	7.2	17	—2	43	0	0	5	N	0	—	—
	Олешки	63.1	7.4	14*	—2	39	1	2	7	т, NE	0	—	—
	Бехтери	—	—	—	—	—	2	1	—	—	0	—	—
	Чалбаси	—	—	—	—	—	0	0	—	—	0	—	—
	Асканія Нова . . .	63.2	5.9	14*	1*	57	3	3	6	NNE?	0	—	—
	Геніческ	63.3	6.1	11*	0	—	7	1	7	N, WSW	0	—	—
	Ногайськ	61.9	5.8	12*	—4*	61	19	7	6	змінні	0	—	—
	Маріупіль, музей .	62.0	6,0	14	—1	69	4	4	9	N	0	—	—
	„ досв. ст.	62.2	5.5	14	—2	76	4	4	8	WSW	0	—	—
	Гришино	—	—	—	—	—	12	7	—	—	0	—	—
K	Сталіно-Піски . . .	—	4.4	13	—1	—	6	6	4	N	1	—	—
	Ясинувата	61.9	4.0	14	—5	—	8	8	8	SW	0	—	—
	Луганськ	61.7	5.7	11	—1	60	11	7	9	W, WSW	0	—	—
	Успенське, Пр. д. п.	—	5.0	14	—3	67	7	7	8	т., зм.	0	—	—
	Таганріг	61.3	6.6	12*	2	—	6	3	8	SW	—	—	—
	Ростов н/Д	61.7	5.7?	14	—2	66	4	6	7	NE	0	—	—
	Курськ	62.5	3.6	9*	—1	—	13	4	9	NW	—	—	—
	Вороніж	61.0	3.4	7*	—1	—	11	3	9	N	—	—	—
	Саратів	61.9	1.4	8*	—2	—	34	5	8	SSE	—	—	—
	Севастопіль	63.2	6.4	12*	0	—	6	1	6	NNE	—	—	—
	Феодосія	63.3	6.5	11*	0	—	3	1	6	NW	—	—	—
	Керч	63.0	6.7	11*	0	—	7	3	6	NE	—	—	—
	Краснодар	—	7.5	16	—0	53	14	5	—	—	0	—	—
	Ставропіль . . .	61.4	4.5	15*	—1	—	26	5	7	W, WNW	—	—	—
	Владикавказ . . .	61.0	4.9	15*	—2	—	37	5	8	змінні	—	—	—
	Тифлис	62.2	8.6	20*	0	—	0	0	7	N, NW	—	—	—
	Поті	61.3	10.2	23*	2	—	43	4	8	ENE	—	—	—

Число годин сонячного сяйва.

Мишкин	50.1 В	Маслівка	37.6 В	Мелітопіль, 1 тр. л.	34.6 В
Київ ІНО	67.6 В / 61.1 К	Бобриця	40.2 В	Синельниково	33.5 В
Київ, кр. д. ст.	71.2 К	Млїїв	41.5 В	Катеринослав	47.1 В
Радомиська д. ст.	67.6 К	Золотоноша	47.6 В	Комисарівка	41.9 В
Шепетівка	105.9 В	Драбів	30.8 В	Зінов'ївськ	69.4 В / 49.5 К
Полонне	87.0 В	Згурівка	26.9 В	Аджамка	48.1 В
Стара Чартория	94.9 В	Майнівка	43.4 В	Мигія	85.7 В
Ялтушків	93.2 В	Носівка	43.2 В	Гниляково	86.9 В
Немерча	83.2 В	Лохвиця	15.0 В	Одеса, кр. досв. ст.	88.2 В
Капустяни	64.2 В	Полтава, досв. ст.	34.0 В	Одеса, обсерв.	90.5 В
Шпиків	91.2 В	Полтава, АКТ	37.7 В	Одеса, в. ст. (сух. л.)	87.8 В
Уладівка	55.8 В	Суми	23.0 В	Херсон	74.3 В
Умань, агрот.	47.0 В	Іванівська д. ст.	35.4 В	Олешки	69.8 В
Верхнячка	51.3 В	Деркачі, село	26.3 В	Маріупіль, музей	34.2 В
Біла Церква, СНУ	61.8 В	Харків, обс.	25.9 В	Луганськ	18.6 К
Миронівка	48.7 К	Красноград	24.1 К	Ростов н/Д	39.0 В
		Андріївка	33.5 В		

Стан сепянських засівів на 10 квітня.

Про стан *озимини* маємо такі звістки:

Жито гарне (4): Ніжен, Березівка, Згурівка, Аджамка, Зіньків. Вся озимина гарна: Вересоч, Шпиків, Одеса (Сухий лиман), Херсон. Жито краще од середнього (3—4): Жукля, Варва, Вергуни, Новгородка-Куцівка, Маріупіль (музей); Вознесенськ (досв. ст.), Покошичі. Пшениця: Аджамка. Вся озимина вище од середнього: Мостище, Бобриця, Біла-Церква (Техн.), Красноград; Бутівка. Жито середнє (3): Величківка, Глухів, Майнівка, Ворзель, Базалія, Скочиськ, Немерча, Кремінчук, Хорол, Миргород, Андріївка, Лохвиця, Довгинцево, Ногайськ, Олешки (раннє). Пшениця середня (3): Згурівка, Вергуни, Маріупіль, Вознесенськ, Покошичі, Сагайдак. Вся озимина середня (3): Баришівка, Біла-Церква (СНУ), Умань, Млїїв, Казятин, Сміла, Мордва, Черняхів, Звягель, Кам'янець-Под., Ялтушків, Лубні, Прилука, Золотоноша, Підставки, Старобільськ, Ізюм, Успенське (Приазовське досв. поле), Долинська, Шамівка, Маріупіль (д. ст.), Ростов н/Д, Олександр.-Рощахівка. Жито нижче од середнього (2—3): Носівка, Ілінці, Олевськ, Олешки (пізнє). Пшениця нижче од середнього: Немерча, Варва, Кремінчук, Хорол, Андріївка, Ногайськ, Дубосари. Вся озимина нижча од середнього: Березна, Синельниково, Старосільці, Фастів. Пшениця кепська (2): Ніжен, Глухів, Ілінці, Скочиськ, Миргород, Зіньків, Лохвиця, Кирилівка. Вся озимина кепська: Волочиськ, Комисарівка, Мелітопіль (1-трав. ліси.).

Ярова пшениця розвиває другий та третій листок. У Гнилякові вигляд гарний. Сходить: Волочиськ—стан кепський; Мордва, Старобільськ, Долинська, Синельниково, Тирашпіль, Херсон (стан середній); Сухий лиман і Бутівка (вигляд гарний).

Овес розвиває другий і третій листок у Гнилякові (вигляд гарний). Овес сходить: Жукля, Майнівка, Фастів, Мордва, Кам'янець-Под., Андріївка, Вознесенськ, Мелітопіль (вигляд середній), Мигія і Бутівка (вигляд гарний). Кепсько сходить у Херсоні й Волочиську.

Яровий *ячмінь* розвиває другий та третій листок у Гнилякові, стан гарний. Сходить: Кам'янець-Под., Андріївка, Синельниково, Мелітопіль, Херсон (стан середній); Сухий лиман (стан гарний).

По инших місцях пшеницю, овес і ячмінь сіють, або недавно посіяли, але сходів ще нема.

Просо сіють: Коробчино, Гниляково.

Кукурузу сіють: Маслівка, Ногайськ, Успенське (Приазовське д. п.), Волноваха, Лозова, Коробчино, Вознесенська досв. ст., Гниляково, Бутівка.

Гречку сіють: Березівка.

Картоплю садять скрізь, крім Чер ігівщини й Харківщини.

Соняшник сіють: Ногайськ, Успенське-Приазовське досв. п., Комисарівка, Волноваха, Лозова, Сміла.

Рижій сіють: Баришівка, Сміла, Мордва, Скочиськ, Варва, Драбів.
Буряки цукрові сіють: Житомір. Шепетівка, Шпиків, Сміла.
Буряки кормові сіють: Сміла, Житомір, В.-Писарівка.
Горох сіють: Млїїв, Маслівка, Скочиськ, Шпиків.
Кавуни садять: Новгородка-Куцівка, Гниляково, Херсон (вже сходять).
Дині садять: Гниляково, сходять у Херсоні.
Гарбузи садять: Бехтери, Мелітопіль-Підгороднє.
Абрикос цвіте: Тирашпіль, Дубосари, Олешки, Гниляково, Херсон.
Слива цвіте: Дубосари.
Инші садові дерева й кущі розбруньковуються.

З життя природи.

Ярчик (підсніжник, Galanthus nivalis) цвіте: 8-го Жукля; одцвітає; 1—Біла-Церква, 5—Шепетівка, 7—Кам'янець-Под., 9—Баришівка.

Ліщина (Corylus Avellana) розпускає бруньки: 10—Комисарівка, Боярка, Покошичі; цвіте: 1—Ногайськ, 2—Старосільці, 4—Глухів, 10—Вересоч, Зіньків; одцвітає: 5—Зінов'ївськ, 6—Суми, 7—Величківка, 9—Лугини й Баришівка, 10—Варва; починає розвивати лист: 10—Шепетівка.

Підбіл (Tussilago Farfara) цвіте масою: 12—в Маріуполі.

Проліска двохлистна (Scilla bifolia) цвіте: 2—Житомір; масою цвіте: 2—Довгинцево, 8—Хорол; одцвітає: 9—Баришівка, 11—Кам'янець-Под., масою.

Береза (Betula alba) розпускає бруньки: 1—Мордва, 2—Немерча, 3—Скочиськ, 8—Покошичі й Полонне, 10—Варва й Старосільці; цвіте: 2—Жукля, Майнівка, Біла-Церква, 5—Березна, 6—Олевськ, Волноваха, 10—Шепетівка і Казятин.

Ключики, божі ручки (Primula officinalis) цвітуть: 6—Кам'янець-Под.; 9—Біла-Церква.

Клен широколистий (Acer platanoides) розпускає бруньки: 2—Жукля, Олекс.-Покровське, 8—Боярка, 9—Баришівка, Бутівка і Ворзель, масою; цвіте: 1—Олешки, 4—Мордва, 10—Зінов'ївськ; розвиває лист: 7—Долинська, 8—Коробчино.

Фіялка пахуча (Viola odorata) оджив ає: 5—Лугини, 9—Звягель, Драбів, 10—Казятин і Ілінці; цвіте: 1—Луганськ і Кам'янець-Под., масою; 2—Аджамка, 3—Коробчино, 4—Біла-Церква, 5—Комисарівка, 6—Хорол, 9—Баришівка, Стара-Чартория, Іванівська досв. ст.; одцвітає: 10—Новгородка-Куцівка.

Горобина (Sorbus Aucuparia) розпускає бруньки: 6—Хорол, 8—Боярка, 10—Шепетівка.

Черемха (Prunus Padus) розпускає бруньки: 1—Жукля, Біла-Церква, 3—Боярка, Драбів, 6—Лугини, 9—Скочиськ, Баришівка, Комисарівка, 10—Старосільці й Покошичі, масою; розвиває лист: 4—Кам'янець-Под., 7—Шепетівка, Полонне, 10—Варва, Вересоч.

Бузок (Syringa vulgaris) розпускає бруньки: 1—Жукля, Ялтушків, Біла-Церква, 2—Ол.-Покровське, 3—Лугини, 5 Боярка, 9—Баришівка, Скочиськ, Бутівка, розвиває лист: 1—Волочиськ, 2—Коробчино, 4—Немерча, Кремінчук, 5—Кам'янець-Под., 6—Тирашпіль, 8—Шепетівка, Біла-Церква, 10—Вересоч.

Акація біла (Robinia Pseudacacia) розпускає бруньки: 1-го—Гниляково.

Бузина чорна (Sambucus nigra) розпускає бруньки: 1—Ол.-Покровське, 5—Боярка, Баришівка, Новгород-Сіверськ, 6—Лугини, 9—Березна, Бутівка; розвиває лист: 2—Немерча, 3—Кам'янець-Под., 5—Шепетівка; вкрилася листом: 3—Херсон, 9—Тирашпіль.

Петрові батоги (Cichorium intibus) починають розвивати лист: 2—Комисарівка, 5—Мордва.

Липа (Tilia cordata) розпускає бруньки: 9—Жукля, Баришівка, Бутівка, 10—Шепетівка, Старосільці, Долинська, Тирашпіль.

Цитринка (Rhodocera rhamni) з'явилась: 1—Жукля, Коробчино, Комисарівка, Кам'янець-Под., 2—Вересоч, Скочиськ, 3—Старокостянтинів, Новгород-Сіверськ, 4—Суми, 5—Житомір, 6—Херсон, 7—Біла-Церква, 8—Шепетівка, 9—Баришівка, 10—Мордва, Фастів.

Канчатець кропив'яний (Vanessa urticae) з'явився: 1—Майнівка, 2—Вересоч, Березна, Житомір, Старокостянтинів, Сміла, Коробчино, Скочиськ, Суми, Старосільці, 3—Величківка, 4—Ст.-Чартория, Березна, 6—Херсон, 8—Біла-Церква, Ілінці, 9—Баришівка.

Канчатець рябий (Vanessa polychloros) з'явився: 1—Коробчино, Кам'янець-Под., 2—Скочиськ, Вересоч, 4 Жукля, 8—Херсон, 9—Шепетівка.

Москалик, козачок (Pyrrhocoris apter) з'явився: 2—Ялтушків, Немерча, Кам'янець-Под., Новгород-Сіверськ, Покошичі, Мордва, Сміла. 7—Біла-Церква, 8—Жукля.

Мурашка (Formica) з'явилась: 1—Кам'янець-Под., Шамівка, Покошичі, 2—Немерча, Мордва, 3—Вересоч, 4—Сміла, 5—Скочиськ, 7—Маріупіль, 8—Жукля.

Комар (Culex) з'явився: 1—Кам'янець-Под., Кремінчук, 2—Майнівка, Фастів Звягель, Мордва, 3—Ст.-Чартория, Коробчино, 4—Скочиськ, Шепетівка, 10—Маріупіль.

Ворона звичайна гніздується: 1—Кам'янець-Под., Старосільці; 2—Вересоч, 4—Скочиськ, Сміла, 7—Березівка, 9—Лугини, Баришівка, 9—Бутівка.

Дикі гуси (Anser) летіли: 1—Суми, Сміла, 2—Майнівка, 3—Березівка, 9—Баришівка.

Дикі качки летіли: 1—Суми, 9—Баришівка, Сміла.

Журавлі (Grus) летіли: 1—Приазовське д. п., 2—Носівка, Майнівка, Вересоч,

Ст.-Чартория, 3—Кам'янець-Под., Боярка, 4—Немерча, Новгород Сіверськ,5—Мордва, 6—Коробчино, 8—Величківка, 9—Баришівка, Андріївка.

Ластівка (Chelidon rustica) прилетіла: 9—Баришівка.

Жайворонок польовий (Alauda arvensis) співає: 1—Шепетівка, Жукля, Кам'янець-Под., 2—Коробчино, 3—Боярка, 7—Вознесенське д. п., 9—Олекс.-Рощахівка, Баришівка і Бутівка.

Кажан (нічниця) з'явився: 1—Шамівка, Кам'янець, 6—Сміла.

Ховрашок (Spermophilus citillus) з'явився: 1—Маріупіль, Суми і Бутівка.

Жаби водяні кумкають: 1—Сміла, Макіївка, 2—Глухів, Варва; 3—Вересоч, Коробчино, Ілінці, 4—Комисарівка, Мостище, Біла-Церква, 8—Кам'янець-Под., 9—Ст.-Чартория, Мордва, Баришівка, Скочиськ.

Оса проста (Vespa vulgaris) з'явилася: 2—Мордва, 4—Кям'янець-Под., 9—Сміла, Макіївка, 10—Олешки, Лугини.

У „Декадному Бюлетені" ч. 9 за III-ю декаду березня трапилась коректурна помилка: у замітці „Стан селянських засівів" 6-ий рядок знизу надруковано „гарно (4) на сухому лимані в Жеребці", а треба „гарно (4) на Сухому лимані, в Жеребці".

Число 1—2 двохмісячника

ПРОВІДНИК СПОСТЕРЕГАЧА ДОСЛІДНИКА

за I—II 1925 року

ВИЙШЛО З ДРУКУ Й РОЗСИЛАЄТЬСЯ ПЕРЕДПЛАТНИКАМ.

ЗМІСТ: Д. Педаєв: Метеорологія та медицина.—Проф. Л. Данілов: Січневий звоpіт тепла.—Кузьменко: Під'їдень засівний.—Поради та відповіді (т.т. Леванському, Лозенку, Репашевському, Черняку, Могилевському, Бугайцеві, Кузьменкові, Шийку, Паночіні, Пфейферу, Іваницькій, Самійленкові, Веприцькому, Чорнусі, Разінкіну, Томашевичу, Бережникову, Орловському, Вовкові, Кудрявцеву та инш.).—Дрібні замітки та хроніка (з життя Старобільської метстанції, організація метсправи на П.-З. Залізницях, організація метстанції у Новг.-Сіверському, самочинні магнетові здійми американців на терені СССР та ин.).—Бібліографічні замітки.—Оголошення.

Передплата на півріччя—1 карб. 50 коп.

Для співробітників УМС 1 карб.

Окреме число—50 коп.

У. С. Р. Р. Н. К. З. С

УКРАЇНСЬКА МЕТЕОРОЛОГІЧНА СЛУЖБА

— УКРМЕТ —

До Державної Бібліотеки [stamp] Короленка

Харків, провул. Короленка, 18.

№ 394

Київ, Укрмет.

Без оплати.

Українська Метеорологічна Служба — НКЗС — для пакетів та телеграм

№ ....

Укрмет,
Київ, вул. Короленка, 21.

На підставі ухвали Р. Н. К. від 9/III (протокол Р. Н. К. ч. 13 223 п. 33) та обіжника Уповнаркомпочтель укра від 30/V ч. 1/35 і від 2/VI ч. 1/37 цей пакет ПЕРЕСИЛАЄТЬСЯ БЕЗ ОПЛАТИ.

Перевірено 1948 р.

У. М. С. 55. IV. 1925.
Губліт № 8591. Київ. „Київ-Друк“, 2-а др. № 2111—1250.

551.5 05) (47.711 925"|К.")

Народний Комісаріят Земельних Справ. | У. С. Р. Р. | Сільсько-Господарський Наук. Ком. України.

Українська Метеорологічна Служба

Service Météorologique de l'Ukraïne.

Ч. 11 (77) — квітень | 11—20 | avril — 1925 р.

Зміст: Загальний огляд погоди.—Метеорологічна характеристика.—Число годин сонячного сяйва.—Стан селянських засівів на 10 квітня.—З життя природи.

Декадний Бюлетень Укрмета

Bulletin de l'Ukrmète.

Загальний огляд погоди.

Першу половину цієї декади Україна перебуває на краю поля високого тиснення, що його осередок міститься спочатку в Скандинавії, а потім, поволі спадаючи, одсувається на південний схід. Через те в нас вітри, незначної взагалі сили, мають досить різноманітні напрями, але переважно з північних румбів у перші два дні, а далі все більш, повертають до сходу. Ці вітри підтримують на заході й півдні України суху й досить ясну погоду з чималими добовими коливаннями температури: вдень 11-го числа тільки подекуди маємо коло 8—9° тепла, а частіш 12—14°, у наступні дні ще тепліш; а вдосвіта майже скрізь температура падає до 0°, у багатьох місцях до —2° або —3° на Донеччині до —5°, у багатьох місцях північно-східньої половини країни перепадають дощі—до 5 мм. (Глухів, Красноград) 11-го й до 6 мм. (Старобільськ) 12-го. Далі, 13-го й 14-го майже скрізь сухо, крім де-яких місць на Поділлі; а 15-го, коли починають панувати південні вітри, дощі йдуть по всій Волині, в багатьох місцях Поділля й Київщини (Шепетівка 6 мм.). 16-го числа ще збільшується вплив циклона, що обхоплює Норвегію й Шотландію з Німецьким морем: вітри в західній половині України зміцнюються скрізь до 4 балів, а дощі захоплюють як більшу частину (північну) Правобережжя, так і Чернігівщину, даючи до 12 мм опадів (Київ). 17-го трапляються вітри й ще міцніші; дощі на Волині й Поділлі (10 мм у Кам'янці); 18-го дощі на всьому Правобережжі—до 15 мм (Капустяни, Іллінці). 19-го незначні опади в різних місцях—од Одещини до Харківщини, а 20-го дощі знову міцнішають (Казятин 16 мм, Житомір, Вінниця, Київ по 13, Біла-Церква 11, Глухів 10 мм.) і захоплюють як ціле Правобережжя, так і Полтавщину та Чернігівщину. Звичайно, дащовиті дні холодніші од ясних.

Таким чином, середня температура всієї декади була прибл. на 1—1.5°, на Волині на 2° й більш вища за нормальну. Сума опадів на Волині й Поділлі, на Чернігівщині й більшій частині Полтавщини складає 30—50% (місцями й більш) од місячної норми, а в північній частині Київщини—50—80%; инші райони дістали за-мало води, надто де-які місцевості Харківщини, Катеринославщини, Одещини й уся Донеччина.

Найвищу температуру (21°) записано в Вінниці й Немерчах (на Поділлі), найнижчу (—5°) у Луганську. Середні температури теж зменшуються з заходу на схід.

Хмарність, як і в попередній декаді, місцями розподілялась дуже нерівномірно: досить зазначити такі пари станцій, як Шпиків з середньою хмарністю 4 й Вінниця—8, або Ногайськ—3 і Генічеськ (або також Маріупіль)—6. Що до записів геліографів, то при розгляді їх не так вражає ріжниця їх протяжности по різних районах, як велика розбіжність у показах геліографів Величка й Кемпбеля, де вони функціонують паралельно: крім Полтавської досв. ст. скрізь Величко дав у півтора рази довший запис. Чи пояснюється це незадовольняючою якістю вживаних до Кемпбеля стрічок, чи дійсно повітря так неоднаково пропускало хемічне й теплове проміння,—одповісти на це ми не беремо на себе сміливости.

Метеорологічна характеристика

Caractéristique météorologique.

Райони	Назва станцій	Тиснення	Темпер. пов. С°			Вохк. пов. у %% о 13 г.	Опади		Хмарність	Переважн. напрям вітру	Сніг. наст.		Число днів з грозами
			Середн.	Максимальна	Мінімальна		Сума в мм.	Число днів			Число дн.	Н. вис. в см.	
Полісся A	Ленінград	58.8	6.5	16*	—2	1	19	4	6	ENE	—	—	—
	Мишкин	62.6	6.1	20	—5	50	8	2	5	SSW	0	—	—
	Москва	62.2	8.1	16*	—1*	—	8	2	5	змінні	—	—	—
	Мінськ	58.6	8.0	16*	—0	—	17	4	5	т., SE	—	—	—
	Горки	60.2	7.4	15*	—3	—	21	3	6	N, SSE	—	—	—
	Новгород-Сіверськ	—	8.5	15	0	52	11	4	5	S	0	—	—
	Покошичі	—	8.5	15	—1	—	14	2	4	S	0	—	—
	Жукля	—	—	—	—	—	13	3	—	—	0	—	—
	Сновська	—	9.0	16*	—1	—	12	3	5	SSE	0	—	—
	Величківка	604.	8.5	16*	3*	—	20	3	6	S	0	—	—
	Березна	—	—	—	—	—	14	3		—	0	—	—
	Чернігів	60.7	8.6	17	0	46	8	3	6	ESE	0	—	—
	Козелець	—	—	—	—	—	26	3	—	—	0	—	—
	Остер	—	8.7?	17	—2	—	10	3	5	ESE	0	—	—
	Київ, ІНО	60.9	9.0?	18	0	47	26	3	6	SE	0	—	—
	Київ С.-Г. І.	60.5	8 9	18	0?	50	25	3	6	SE., т.	0	—	—
	Боярка	—	8.6	17	—1	—	?	4	6	тиша	0	—	—
	Ворзель	—	8.5	17*	1*	50	33	3	6	тиша	0	—	—
	Радомиська досв. ст.	60.6	8.7	16	—3	50	16	4	6	змінні	0	—	—
	Чорнобиль	—	8.9	—	—	62	33	3	5	SSE	0	—	—
Степ B	Житомір	59.6	9.1	18	—2	52	28	5	6	NNW	0	—	—
	Березівка	—	—	—	—	—	12	4	—	—	0	—	—
	Черняхів	—	—	—	—	—	20	4	—	—	0	—	—
	Лугини	—	—	—	—	—	17	6	—	—	1	—	—
	Овруч	60.7	7.8	16*	1*	—	14	5	6	т., S	0	—	—
	Рудня-Радовельска	59.9	7.6	15*	—2*	74	18	4	6	SSE	0	—	—
	Олевськ	—	—	—	—	—	20	5	—	—	0	—	—
	Звягель	59.7	8.5	19	0	55	23	5	5	SE	0	—	—
	Шепетівка	59.1	8 4	17	—3	53	25	5	7	SSE	0	—	—
	Клембівка	—	—	—	—	—	19	5	—	—	0	—	—
Степ D	Полонне	—	8.6	16	0	58	13	5	8	S	1	—	—
	Нова-Чартория	—	—	—	—	—	27	6	—		1	—	—
	Стара-Чартория	59 8	8 4	16*	—3	56	24	5	7	SSE	1	—	—
	Старокостянтинів	—	—	—	—	—	31	6	—	—	—	—	—
	Базалія	—	—	—	—	—	10	4	—	—	—	—	—
Степ C	Волочиськ	59.4	8.4	15*	—2	56	20	6	6	змінні	1	—	—
	Кам'янець-Под.	59.3	10.0	19*	2*	38	24	5	5	SSE	—	—	—
	Ялтушків	—	9.2?	19	—1	—	23?	4	7	NNE, NNW	—	—	—
	Немерча	59 5	9.5	21	—2	41	21	6	6	змінні	—	—	—
	Томашпіль	—	—	—	—	—	12	3	—	—	—	—	—
Ліси	Капустяни	—	9.9	18*	3*	55	18	3	6	S	—	—	—
	Шпиків	—	9 2	17*	0*	—	10	2	4	SSE	—	—	—
	Вінниця, Г.В.У.	59.9	9.0	21	—3	47	22	5	8	S	—	—	—
	„ Замістя	—	—	—	—	—	21	5	—	—	—	—	—
	Уладівка	59.8	8.8	18	—1	54	22	5	7	тиша	—	—	—
	Казятин	59.6	8.7	17	—1	48	27	6	6	S	—	—	—
	Ілінці	—	8.7	18	—4	—	26	5	6	SSE	—	—	—
	Удич	—	9.0	18*	0*	—	8	3	6	SE	—	—	—
	Умань, агротехн.	61.3	8.5	17	1*	47	6	2	5	SSE	1	—	—
	„ досвідня ст.	61.0	8.2	16*	—3	42	7	3	5	SE	—	—	—

Райони	Назва станцій	Тиснення	Темпер. пов. C° Середн.	Максимальна	Мінімальна	Вохк. пов. у %% о 13 г.	Опади Сума в мм.	Число днів	Хмарність	Переважн. напрям вітру	Сніг. наст. Число дн.	Н. вис. в см.	Число днів з грозами
Лісостеп D	Верхнячка	—	8.3	17	—2	—	7	3	6	SE	—	—	—
	П'ятигори	—	—	—	—	—	24	5	—	—	—	—	—
	Андрюшки, цукр.	—	9.5	17*	1*	—	32	4	6	ESE	—	—	—
	Скочиськ	—	—	—	—	—	32	5	6	змінні	—	—	—
	Фастів	—	—	—	—	—	36	4	—	—	—	—	—
	Біла-Церква, техн.	—	8 9	17	—1	47	26	4	4	SSE	—	—	—
	„ ст. СНУ	—	8.6	16	—2	49	26	4	5	NW.SE	—	—	—
	Миронівка	60.7	9.3	18	—3	44	16	2	6	SE	—	—	—
	Маслівка	61.1	9 5	18?	—3	46	15	2	5	SSE	—	—	—
	Бобриця	—	9.5	17*	—2	—	15	2	5	SE	—	—	—
	Бобринська	—	8.8	17*	—3	—	5	4	5	S	—	—	—
	Коробчино	—	—	—	—	—	6	4	—	—	—	—	—
	Мордва	—		—	—	—	10	3	—	—	—	—	—
	Кремінчук	—	9.5	18	—1	36	6	2	6	SSE	—	—	—
	Золотоноша	61.7	9.0	18	—3	47	12	3	6	S	—	—	—
	Драбів	61.8	8.8	16	—2	40	10	2	6	SE	—	—	—
	Переяслав	—	—	—	—	—	14	2	—	—	—	—	—
	Згурівка	61.8	8.6	16	0	47	14	3	6	SE	—	—	—
	Макіївка	—	—	—	—	—	4	1	—	—	—	—	—
	Майнівка	61.3	8 7	16*	0	48	19	4	5	SSE	—	—	—
	Мостище	—	9.1	17	0	—	22	3	6	SSE, S	—	—	—
	Носівка	61.7	8 6	17	0	46	18	2	7	SSE	—	—	—
	Ніжен	—	8.7	16*	—3*	—	5	2	6	S	—	—	—
	Прилука	—	—	—	—	—	17	4	—	—	—	—	—
	Варва	—	—	—	—	—	12	3	—	—	—	—	—
Лісостеп E	Лохвиця	61.7	9.3	16	2	41	9	1	7	SE	—	—	—
	Лубні	61 9	9.4?	18	1	44	10	3	6	SSE	—	—	—
	Хорол.	61.7	8.8	16	0	48	8	2	5	SE	—	—	—
	Вергуни	—	—	—	—	—	8	2	—	—	—	—	—
	Миргород	62.2	9.0	17	—2	38	7	2	6	SE	—	—	—
	Полтава, досв. ст.	62.4	8 2	18	—1	42	8	3	6	SE	—	—	—
	Полтава, АКТ	62.4	8 3	18	—1	43	8	3	5	ESE	—	—	—
	Глухів	—	7.9	15	1	58	16	4	6	тиша	—	—	—
	Суми	61 8	7.8	17	—1	47	9	1	6	SE, зм.	—	—	—
	В.-Писарівка	—	—	—	—	—	6	3	—	—		—	—
	Іванівська досв. ст.	62.1	7.9	17	—2	47	7	3	5	SSE	—	—	—
	Колонтаїв	—	—	—	—	—	1	3	—	—	—	—	—
	Деркачі, село	—	7.8	17	—1	—	2	2	6	SE	1	—	—
	Харків, Обсерв.	62.9	8.4	17	—2	45	1	2	5	ESE	—	—	—
	Красноград	62.0	8.4	18*	—2	44	8	3	4	S	—	—	—
Степ G	Андріївка	62.0	9 0	18	—2	39	6	2	6	SSE	—	—	—
	Лозова	—	7.3	17	—2	—	4	3	4	змінні	—	—	—
	Ізюм	61.7	7.7	18	—2	51	2	2	5	тиша	—	—	—
	Куп'янськ	—	7.5	17	—	—	2	2	—	—	—	—	—
	Біловодськ	—	7.2	18*	1*	—	17	2	4	ESE	—	—	—
	Старобільськ	—	7.4	18	—4	—	8	5	5	тиша	—	—	—
	Слав'янськ	—	—	—	—	—	5	4	—	—	—	—	—
	Ол. Покровське	52.9	7.1	18*	—3	—	4	2	4	тиша, N	—	—	—
	Кирилівка	61.9	6 2	16	0	—	1	3	5	ESE	—	—	—
	Мелітопіль, 1 тр. лісн.	—	8.3	17*	—4	50	1	1	6	SSW	—	—	—

Райони	Назва станцій	Тиснення	Темпер. пов. С°			Вохкість у % о 13 г.	Опади		Хмарність	Переважн. напрям вітру	Сніг наст.		Число днів з грозами.
			Середн.	Максимальна	Мінімальна		Сума в мм.	Число днів			Число дн.	К. рис. в см.	
	Підгороднє	—	—	—	—	—	2	2	—	—	—	—	—
	Жеребець	—	6.2	20*	—4*	—	0	2	4	ESE	—	—	—
	Синельниково	62.3	7.7	18	—2	45	3	2	5	SE	—	—	—
	Катеринослав	62.0	8.7	18	—1	43	2	3	5	SE	—	—	—
Н	Миколайпіль	62.0	8.4	17*	4	53	1	1	4	SE	—	—	—
	Довгинцево	61.7	8.1	18	—3	42	6	2	4	NE	—	—	—
	П'ятихатка	—	7.7	16*	—3	39	6	3	5	SSE	—	—	—
	Комисарівка	61.8	8.1	16	1	43	3	2	5	т., SSE	—	—	—
	Новостародуб	—	—	—	—	—	2	1	—	—	—	—	—
	Шамівка	61.3	8.4	16	—	—	7	3	4	SSE	—	—	—
	Зінов'ївськ	61.4	9.0	18	—1	39	5	3	6	SE	—	—	—
	Аджамка	61.2	8.5	16	—3	46	6	4	6	ESE	—	—	—
	Новгородка-Куцівка	—	—	—	—	—	4	2	—	—	—	—	—
	Долинська	—	—	—	—	—	4	2	—	—	—	—	—
	Сагайдак	62.3	8.5	17	—4	39	10	1	4	ESE	—	—	—
	Олекс. Рощахівка	—	—	—	—	—	0	0	—	—	—	—	—
	Гнатівка	—	—	—	—	—	2	2	—	—	—	—	—
	Мигія	—	9.1	18	0	47	4	1	5	SE	—	—	—
	Бірзула	60.7	9.1	17*	4*	—	8	4	5	S. SE	—	—	—
	Вознесенськ, дос. ст.	—	8.8	18	0	40	8	4	5	NNE	—	—	—
	Бутівка	—	—	—	—	—	1	2	—	—	—	—	—
	Дубосари	—	—	—	—	—	15	2	—	—	—	—	—
	Тирашпіль, дача	—	9 1	20*	0*	—	8	4	4	SE	—	—	—
	Гнилякове	—	9.0	17*	5*	—	2	1	5	тиша	—	—	—
	Одеса, кр. досв. ст.	—	9.1	17	1	49	3	1	4	SE	—	—	—
	„ ІНО	61.6	9.1	15*	4	—	2	2	4	SE	—	—	—
J	„ вин. ст. (Сух. л.)	61.6	9.1	16*	5*	58	3	1	4	змінні	—	—	—
	Миколаїв	61.3	9.8	16*	1	—	5	3	4	E	—	—	—
	Херсон	—	9.2	19	—1	44	2	3	4	ENE	—	—	—
	Бехтери	—	—	—	—	—	1	1	—	—	—	—	—
	Чалбаси	—	—	—	—	—	4	1	—	—	—	—	—
	Асканія Нова	61.7	7.1	15	2	65	4	3	4	ESE	—	—	—
	Геніческ	61.8	8.3	12*	—0	—	0	0	6	ESE	—	—	—
	Ногайськ	62.2	7.2	13	—2	61	0	0	3	ENE, E	—	—	—
	Маріупіль, музей	62.1	7.5	16	—1	62	4	1	6	E	—	—	—
	„ досв. ст.	62.1	7.2	15	—2	73	4	1	5	ESE	1	—	—
—	Волноваха	—	6.2	16*	0*	—	0	3	5	ENE, ESE	—	—	—
	Гришино	—	—	—	—	—	2	2	—	—	—	—	—
	Ясинувата	62.2	6.7	17	—4	—	2	5	4	E	—	—	—
К	Луганськ	63.0	7.0	19	—5	43	2	1	5	E, SE	—	—	—
	Успенське, Пр. д. п.	—	7.0	20	—4	47	2	2	5	ESE	1	—	—
	Таганріг	61.9	7.7	15*	1	—	3	2	8	ESE, ENE	—	—	—
—	Ростов н/Д	62.1	7.5	18	—2	41	1	2	6	ESE	—	—	—
	Курськ	62.9	7.5	14*	0	—	7	3	5	SE, SSE	—	—	—
	Вороніж	63.3	7.2	14*	—3	—	3	1	4	SSE	—	—	—
	Саратів	65.0	6.2	15*	—4	—	2	1	5	т., NNE	—	—	—
	Севастопіль	61.0	9.0	17*	2	—	2	2	5	[S]	—	—	—
	Феодосія	61.7	8.4	15*	2	—	1	1	6	NE	—	—	—
	Керч	61.7	8.5	12*	2	—	1	1	8	NE	—	—	—
	Краснодар	—	8.5	19	1	65	33	6	—	—	—	—	—
	Ставропіль	61.6	3.9	10*	—1	—	35	4	8	SE	—	—	—
	Владикавказ	60.2	5.4	15*	0	—	17	7	9	N	—	—	—
	Тифлис	61.0	10.5	16*	3	—	17	6	8	SE	—	—	—
	Поті	61.2	10.5	21*	3	—	31	6	8	змінні	—	—	—

Число годин сонячного сяйва.

Мишкин	78.3 В	Маслівка	50.1 К	Мелітопіль, 1 тр. л	81.9 В
Київ ІНО	66.7 В	Бобриця	58.7 В	Синельниково . . .	79.0 В
	55.3 К	Золотоноша	75.3 В	Катеринослав . . .	93.3 В
„ СГІ	64.1 В	Драбів	74.1 В	Комисарівка	72.0 В
Радомиська д. ст.	45.7 К	Майнівка	81.6 В	Зінов'ївськ . . .	83.4 В
Шепетівка	56.6 В	Носівка	78.2 В		57.4 К
Полонне	35.3 В	Лохвиця	49.9 В	Аджамка	61.7 В
Стара Чартория .	43.8 В	Полтава, досв. ст.	78.9 К	Сагайдак	79.9 В
Ялтушків	62.1 В		79.0 В	Мигія	68.5 В
Немерча	57.3 В	Полтава, АКТ . . .	87.9 В	Гниляково	89.0 В
Капустяни	54.2 В	Суми	74.0 В	Одеса, кр. досв. ст.	89.4 В
Шпиків	60.7 В	Іванівська д. ст. .	73.6 В	Одеса, в. ст. (сух. л.)	85.9 В
Уладівка	48.6 В	Деркачі, село . . .	80.2 В	Херсон	92.7 В
Умань, агрот. . . .	47.2 В	Харків, обс.	74.1 В	Маріупіль, музей . .	79.3 В
Верхнячка	49.4 В	Красноград	73.1 К	Луганськ	63.6 К
Біла Церква, СНУ	59.1 В	Андріївка	72.6 В	Ростов н/Д	67.2 В
Миронівка	72.1 В				

Стан селянських засівів на 10 квітня.

В добре зрошеній північній половині України де-яке поліпшення стану засівів уже помітно або його можна сподіватись у найближчі дні; на півдні—переважно без змін.

Жито озиме гарне (*4*)на таких станціях: Величківка, Скочиськ, Козелець, Березівка, Полонне, Варва, Згурівка, Зіньків, Аджамка, Сагайдак, Гнатівка, Чалбаси. Пшениця озима гарна (*4*): Біла-Церква (СНУ), Шепетівка, Одеса (досв. ст.). Вся озимина гарна: Вересоч, Маслівка, Фастів, Миронівка, Прилука, Зінов'ївськ, Херсон, Долинська, Одеса (Сухий лим.). Жито краще од середнього (*3*½): Жукля, Покошичі, Майнівка, Біла-Церква, Рудня-Радовельська, Черняхів, Ст. Чартория, Немерча, Вознесенськ. Пшениця краща од середнього: Андріївка, Миколайпіль. Вся озимина: Мостище, Ялтушків, Золотоноша, Красноград, Бутівка. Жито середнє (*3*): Березна, Новгород-Сіверськ, Біла-Церква (СНУ), Іллінці, Скочиськ, Андрушківська цкрв., Житомір, Олевськ, Шепетівка, Томашпіль, Вінниця, Хорол, Миргород, Андріївка, Кремінчук, Іванівська досв. ст., Новгородка-Куцівка. Пшениця середня: Покошичі, Козелець, Майнівка, Ст. Чартория, Немерча, Уладівка, Згурівка, Синельниково, Аджамка, Вознесенськ, Чалбаси. Вся озимина середня: Бобринська, Мордва, Умань (техн.), Кам'янець-Под., Вергуни, Колонтаїв, Старобільськ, Луганськ, Маріупіль (досв. ст.), Ногайськ, Шамівка, Жеребець, Ростов н./Д., Краснодар. Жито нижче од середнього (*2*½): Лугини. Пшениця: Біла-Церква (техн.), Варва, Хорол, Кремінчук, Іванівська досв. ст. Вся озимина нижча од середнього: Іллінці, Комисарівка. Пшениця кепська (*2*): Скочиськ, Полонне, Миргород, Зіньків, Сагайдак, Гнатівка. Вся озимина кепська: Умань (досв. ст.), Волочиськ, Мелітопіль (ліси.), Кирилівка. Після дощів засіви покращали, як сповіщають такі станції: Хут. Михайлівський, Носівка, Клембівка, Березна. З Тирашполя пишуть, що там через посуху все погіршало; з Луганська повідомляють, що через майже щоденні приморозки розвиток рослин припинився.

Ярова пшениця посходила скрізь, місцями розвиває другий і третій листки. Стан її переважно середній, місцями (на Київщині, Полтавщині, Одещині) гарний.

Овес теж скрізь посходив, подекуди розвиває другий і третій листок. Стан задовольняючий, місцями гарний.

Ячмінь посходив задовольняюче.

В багатьох місцях засадили баштани, місцями посходили кавуни і дині; сходить рання городина (Полтавщина). Сіють гречку, кукурузу, сояшник, буряки цукрові, картоплю, горох і віку.

По садках місцями (Одещина, Полтавщина, Катеринославщина) цвітуть абрикоси, сливи, груші.

З життя природи.

Підсніжник, ярник (Galanthus nivalis) цвіте: Глухів 12.
„ одцвітає: Біла-Церква 12, Варва 20.
Ліщина (Corylus Avellana) розбруньковується: Кам'янець-Под. 13; Зіньків 16, Драбів і Комисарівка 18; Куп'янськ 20.
Ліщина одцвітає: Новгород-Сіверськ і Суми 14; Жукля 20.
Ліщина розвиває лист: Лугини 12; Хорол 14; Гнатівка й Зінов'ївськ 17; Коробчино 18; Шепетівка 19; Скочиськ 20.
Підбіл (Tussilago Farfara) цвіте: Кам'янець-Под. і Гнатівка 11; Житомір 20,
Проліска двохлистна (Scilla bifolia) цвіте: Волноваха 14.
„ одцвітає: Кам'янець-Под. 11, Сміла 11, Біла-Церква 18.
Проліска великоцвіта (Scilla cernua) одцвітає: Гнатівка 14, Жукля 19, Варва 20.
Береза (Betula alba) розпускає бруньки: Зіньків 11; Ст. Чартория 12, Комисарівка 18, Асканія-Нова 20.
Береза цвіте: Біла-Церква 14; Казятин 15, Жукля, Житомір і Немерча 19, Боярка, Маріуполь, Козелець, Мордва, Мостище 20.
Береза розвиває лист: Березна 12, Синельниково 17, Шепетівка і Хорол 19, Зінов'ївськ і Скочиськ 20.
Ключики, божі ручки (Primula officinalis) цвітуть: Вересоч 11, Кам'янець-Под. і Скочиськ 12; Біла-Церква і Миронівка 16; Боярка 17; Іллінці 20.
Клен широколистий (Acer platanoides) розбруньковується: Зінов'ївськ і Олекс.-Покровське 11; Новгород-Сіверськ 17; Лугини і Клембівка 18; Волноваха 19; Козелець і Мостище 20.
Клен широкалистий цвіте: Житомір і Мордва 11, Кам'янець-Под. 13, Шамівка 16, Сагайдак 17, Маріуполь 18, Березна, Суми, Асканія-Нова, Іллінці, Драбів, Гнатівка, Новгородка-Куцівка, Дубосари 20.
Клен широколистий розвиває лист: Мигія 12, Біла-Церква 17; Варва 18; Зінов'ївск і Долинська 19.
Фіялка пахуча (Viola odorata) цвіте: Хорол, Варва, Маріуполь 12, Березна 14, Миронівка 15; Зінов'ївськ 16; Суми, Казятин, Андріївка 18; Покошичі, Драбів, Біла-Церква, Шепетівка, Волочиськ, Новг.-Сіверськ 20.
Горобина (Sorbus Aucuparia), *Черемха* (Prunus padus) і *Бузок* (Syringa vulgaris) скрізь розвивають лист.
Бузина чорна (Sambucis nigra) развиває лист у багатьох місцях.
Липа (Tilia cordata) розбруньковується: Новгород-Сіверськ і Жуля 18; Звягель, Волочиськ, Кам'янець-Под. 15; Скочиськ, Зіньків, Ст. Чартория, Іллінці, Асканія-Нова, Куп'янськ, Комисарівка 20.
Цитрина (Rhodocera rhamni) літає: Кам'янець-Под. 10; Березна 13; Лозова 14, Коробчино 16; Біла-Церква 18;
Канчатець кропив'яний (Vanessa urticae) літає: Миропіль 11; Андріївка 13; Коробчино 17; Жукля 20.
Канчатець рябий (Vanessa polychloros) літає: Суми, Маріуполь 11; Лозова 14; Коробчино 16; Зінов'івськ 20.
Москалик, козачок (Pyrrhocoris apter) з'явився: Кам'янець-Под. 10, Томашполь 12, Сміла 18.
Мурашки (Formica) з'явились: Комисарівка 11; Лозова 16; Фастів 19; Сміла і Жукля 20.
Ластівки (Chelidon rustica) прилетіли: Маріуполь і Гнатівка 11; Зінов'ївськ 12; Томашполь 13; Сміла і Мигія 14; Макіївка і Бутівка, 15; Мелітополь і Шамівка 17; Жеребець 19.
Зозуля (Cuculus canorus) кує: Немерча 17; Сагайдак і Ол.-Покровське 18; Боярка 20.
Жаби водяні кумкають: Немерча 11; Скочиськ 12; Миронівка і Мордва 16; Боярка 17; Олевськ, Коробчино і Долинська 19.
Соловейко (Lustinia) співає: Біла-Церква 13; Олевськ 19.

Поправка. В Бюлетені ч. 10 (76), стор. 5, ряд. 29 знизу, надруковано: „... листок. У Гнилякові вигляд гарний"; повинно бути: „...листок у Гнилякові (вигляд гарний).

У. М. С. 160. IV. 1925.
Губліт № 8772. – Київ. „Київ-Друк", 2-а др. № 2197–1250.

551 5 05) (47.711 925"(К.")

Народний Комісаріят Земельних Справ. У. С. Р. Р. Сільсько-Господарський Наук. Ком. України.

Українська Метеорологічна Служба
Service Météorologique de l'Ukraïne.

Ч. 12 (78) — квітень | 21—30 | avril — 1925 р.

Зміст: Загальний огляд погоди.—Метеорологічна характеристика.—Число годин сонячного сяйва.—З життя природи.—Стан селянських засівів на 30 квітня.—Уваги про фенологічні телеграми.

Декадний Бюлетень Укрмета

Bulletin de l'Ukrmète.

Загальний огляд погоди.

На початку III декади квітня баричний рельєф над Европою виявляє чимало різноманітности: досить глибокий циклон над Ісландією (ранком 21-го до 736, ввечорі 731 мм.), високе тиснення (> 770 мм.) над Ірландією з рогом у бік Норвегії; звідси пояс високого тиснення тягнеться до Балканів, де з'єднується з подібним поясом, що простягається з північної Африки до NW Азії. Трохи знижене тиснення знаходимо над Львовою затокою (golfe du Lion) і значно глибшу депресію (коло 746 мм.) між Новгородом і Москвою. Під впливом останньої депресії, якої південна частина обрисовується досить неправильними формами ізобар, на Україні зустрічаємо значної сили вітри, переважно західніх румбів, а в східній частині — південних. Небо похмуре; майже скрізь на Лівобережжі, а також місцями на Поділлі й Одещині йдуть дощі (1 — 6 мм. опадів, 8 мм. у Харкові й Краснограді); в Хоролі випав невеличкий град. Температура о 7 год. на заході 3 — 6°, а на півдні й сході 8 — 10° тепла. Над вечір циклон одсувається трохи на ENE, у нас тиснення підноситься, вітри стихають, небо прояснюється. За ніч темп-ра значно падає, місцями (Волинь, Київщина, також Катер-щина) до 0° і нижче. Другого дня зранку знов похмуро й досить холодно, але вдень темп-ра од 8 до 14°; на півдні дощі (6—7 мм.—Генічеськ і Асканія-Нова). 23-го майже скрізь сухо й тепло; вночі на 24-те приморозки на Волині, Полтавщині, Харківщині й Донеччині; вдень 11—17° тепла, дощі на півдні (в Олешках 16 мм). Погода останнього дня залежала од депресії (< 760 мм.), що виникла між Севастополем і Дунайським гирлом, а з другого боку од антициклону, центр якого (коло 769 мм.) лежав на сході Чернігівщини; потім цей антициклон витягся на NE і сполучився з більшим антициклоном Карського моря, а на ранок 26-го максимальне тиснення (коло 777 мм) знаходимо між нижньою Волгою й Уралом. У той самий час на заході й півночі Европи розташувалось кілька осередків зниженого тиснення. Через те в більшій частині України тримаються S або SE вітри (над Азовським морем—E), що сприяють значному підвищенню температури. Високі температури при наближенні з заходу кількох побічних депресій викликають у нас ряд гроз 27-го, 29, 30, подекуди й 28-го числа. Дощі під час цих гроз були иноді досить рясні; так, 27-го в Уладівці випало 26 мм. у Ялтушкові 18, у Казятині й Іллінцях по 10 мм; 29-го в Острі 9 мм.; 30-го в Кремінчуці 12, на хут. Михайлівському 11, у Хоролі 8 мм.

Крайні температури за декаду спостережено: 30° у Жеребці (29° у кількох місцях на Катер-щині і в Ізюмі);—5° у Кирилівці.

В середньому за декаду температура була скрізь вища за норму: в Кам'янці-Под. й Одесі майже на 2°, в Херсоні й Миколаєві більш як на 2, в Житомірі, Чернігові й Лозовій—на 3°, в Умані, Конотопі й на Полтавщині—прибл. на $3^1/_2$°, в Харкові, Кат-славі й Зінов'ївську на 3 7, у Київі на 4° й т. д. Високі темп-ри підтримувались більшу частину декади теплими вітрами: велика більшість станцій дають переважний напрям вітру між S і SE, иноді також W.

Через те, що значніші опади мали характер грозових дощів, але грозова діяльність ще не розвинулась досить широко.—більша частина країни була зрошена зовсім незадовольняюче, а по инших районах опади розподілено дуже нерівномірно. На півдні за цю декаду нормально можна-б було сподіватись коло 10 мм., на півночі 15—18, на крайньому заході коло 20 мм. опадів. У дійсності майже скрізь маємо менші суми опадів, що, при високій температурі, може дуже несприятливо одбитись на стані рослинности.

В розподілі хмарности теж помічається де-яка нерівномірність; загалом хмарність була менша од норми.

Метеорологічна характеристика

Caractéristique météorologique.

Райони	Назва станцій	Тиснення	Темпер. пов. С° Середн.	Темпер. пов. С° Максимальна	Темпер. пов. С° Мінімальна	Вохк. пов. у %% о 13 г.	Опади Сума в мм.	Опади Число днів	Хмарність	Переважн. напрям вітру	Число днів з грозами
	Ленінград	56.4	7.1	17*	—2	—	27	5	8	змінні	—
	Мишкин	58.6	9 0	21	—5	58	12	3	7	SSE	1
	Москва	58.7	11 6	23*	2*	—	10	3	4	S. SSW	—
	Мінськ	57.3	10.1	20*	0	—	2	1	6	NW, SSE	—
	Горки	58.4	10.9	22*	1	—	8	4	7	т., NW	—
Полісся А	Новгород-Сіверськ	—	12.3	26	2	47	3	1	4	S	0
	Сновська	59.8	12.9	24*	—2	44	4	3	5	SSE, WNW	0
	Величківка	59.8	12 2	26*	4*	—	1	1	6	S	0
	Березна	—	—	—	—	—	1	3	—	—	0
	Чернігів	59.7	12.3	23	2	49	6	3	5	змінні	1
	Козелець	—	—	—	—	—	6	2	—	—	1
	Київ, ІНО	60.2	13.2	25	2	40	6	1	5	SE	1
	Боярка	—	12.7	22	2	—	5	1	5	W	1
	Радомиська досв. ст.	59.8	12.2	22	1	46	12	2	5	змінні	0
	Чорнобиль	—	12.9	—	—	—	13	1	—	—	0
Полісся В	Житомір	59.6	12.0	21*	—1	—	2	1	3	SW	—
	Березівка	—	—	—	—	—	1?	4	—	—	0
	Черняхів	—	—	—	—	—	4	1	—	—	0
	Лугини	—	—	—	—	—	0	0	—	—	2
	Овруч	59.8	11.6	22*	3*	—	0	0	3	S	—
	Олевськ	—	—	—	—	—	0	0	—	—	1
	Звягель	59.3	11.6	22	—0	46	0	0	3	SE, W	0
	Шепетівка	58.5	11.2	22	0	40	1	2	6	S. W	1
	Клембівка	—	—	—	—	—	0	1	—	—	1
	Полонне	—	11.2	20	3	55	9	4	7	S	3
Полісся D	Старокостянтинів	—	—	—	—	—	6	1	—	—	0
	Волочиськ	58.7	11.1	21*	5	45	0	0	6	змінні	1
	Кам'янець-Под.	58.6	11.9	21*	4*	45	6	4	5	SSE, NNW	2
	Ялтушків	—	10.8	21	1	—	27	3	6	SSE	1
	Немерча	59.1	12.0	24	2	44	9	2	6	змінні	1
Степ D	Томашпіль	—	—	—	—	—	12	2	6	W	1
	Шпиків	—	11.6	22*	3*	—	3	1?	3	SE	1
	Вінниця	59.5	12.0	21*	1	51	6	2	3	S	1
	„ Замістя	—	—	—	—	—	5	2	—	—	1
	Уладівка	59.2	11.1	22	0	50	26	1	5	тиша	1
	Казятин	59.3	11.5	23	2	51	10	2	4	тиша	1
	Іллінці	—	12 1	24	—0	46	10	4	5	SSE	2
	Умань, досв. ст.	60.3	12 7	25	—1	36	6	3	4	SE	1
	Верхнячка	—	12.8	26	—0	—	7	1	5	SSE	0
	П'ятигори	—	—	—	—	—	4	4?	—	—	0
Лісостеп D	Андрюшки, цукр.	—	12.4	21*	5*	—	7	2	4	SSE	1
	Скочиськ	—	—	—	—	—	6	6	4	ESE	1
	Фастів	—	—	—	—	—	4	2	—	—	2
	Біла-Церква, техн.	—	12.7	25	1	41	10	2	4	SSE	2
	„ ст. СНУ	—	12.5	24	2	45	16	2	4	W, т.	2
Лісостеп D	Миронівка	60.3	13.0	25	3	41	1	1	5	E	2
	Маслівка	60.3	13.0	26	—2	49	0	1	5	SE	0
	Бобриця	—	13.2	24*	0	—	5	2	4	SE	1
	Бобринська	—	13.8	27*	0	—	3	2	5	S	1
	Коробчино	—	—	—	—	—	4	1	—	—	5?

Райони	Назва станцій	Тиснення	Темпер. пов. С°			Вохк. пов. у %% о 13 г.	Опади		Хмарність	Переважн. напрям	Число днів з грозами
			Середн.	Максимальна	Мінімальна		Сума в мм.	Число днів			
	Мордва	—	—	—	—	—	7	1	—	—	1
—	Кремінчук	—	14.3	29	3	37	12	2	5	SSE т.	0
	Золотоноша	60.9	13.6	27	1	40	0	1	4	S	1
	Підставки	—	12.7	26	1	44	11	1	4	SE	0
	Драбів	61.0	12.7	23*	—0	39	2	1	4	SE	0
E	Переяслав	—	—	—	—	—	7	2	—	—	2
	Баришівка	—	—	—	—	—	3	2	—	—	2
	Згурівка	60.8	12.7	26*	1	40	1	1	5	SE	0
	Макіївка	—	—	—	—	—	7	1	—	—	0
	Мостище	—	12.6	23	1	—	8	3	5	S, W	2
—	Ніжен	—	12 7	27*	5*	—	15	2	6	SSE	2
	Прилука	—	—	—	—	—	2	2	—	—	0
	Варва	—	—	—	—	—	3	2	7	S	1
	Лубні	60.9	13.5	27	1	39	6	1	4	SSE	0
	Хорол	60.8	13.2	26	1	44	9	2	4	SE	0
F	Вергуни	—	—	—	—	—	6	2	—	—	1
	Миргород	61.0	13.6	26	—1?	36	3	1	5	SE, SSE	1
	Полтава, досв. ст.	61.6	13.5	26	2	32	2	1	4	E	0
	Полтава, АКТ	61.5	13.7	27	2	37	2	1	4	SSE	0
	Зіньків	—	13.6	25*	5*	—	1	1	3	E	1
	Конотоп	—	12.7	26	—0	43	31	2	4	SE	1
	Глухів	—	—	—	—	—	4	2	4	т.	1
	Суми	60.5	12.7	25	1	37	0	1	6	змінні	0
	Пожня	—	—	—	—	—	7	1	3	SE	0
	В.-Писарівка	—	—	—	—	—	4	2	—	—	0
	Колонтаїв	—	—	—	—	—	9	1	—	—	0
	Харків, Обсерв.	62.2	13.2	27	5	35	8	1	3	SSE	0
—	Красноград	61.3	13.6	26*	0	35	8	1	3	змінні	0
	Андріївка	61.3	14.2	28	0	35	4	1	4	SE	1
	Лозова	—	12.8	28*	1	—	3	1	4	SE	0
	Ізюм	61.7	13.2	29	2	38	6	2	4	тиша	0
	Куп'янськ	—	12.8	28	1	36	9	2	3?	SE, SW	0
	Біловодськ	—	12.8	24*	4*	—	11	1	4	SSE	0
G	Старобільськ	—	12.3	26	—0	—	6	1	3	SE	0
	Слав'янськ	—	—	—	—	—	5	1	—	—	0
	Ол. Покровське	61.7	13.2	29*	—0	—	3	2	4	т., E	0
	Кирилівка	61.8	12.6	26*	—5	—	6	3	4	FSE	0
	Мелітопіль, 1 тр. ліси.	—	13.7	25*	—2	48	2	3	5	SE	1
	Підгороднє	—	—	—	—	—	1	2	—	—	0
	Жеребець	—	13.2	30*	—2	—	3	2	3	S	0
	Синельниково	62.0	13.5	29	1	39	6	2	4	SE	0
—	Катеринослав	61.2	14.5	29	3	38	7	2	5	SE	0
	Миколайпіль	61.5	13.5	26*	4*	—	11	3	3	SE	1
	Довгинцево	61.1	13.6	28	1	41	10	4	5	E, SE	1
	П'ятихатка	—	13.4	26*	—0	38	29	3	4	SSE	1
	Комисарівка	61.1	13.9	26*	2*	38	15	3	4	т., зм.	1
H	Новостародуб	—	—	—	—	—	13	5	—	—	0
	Шамівка	60.6	13.7	27	—1	—	12	1	4	SSE	1
	Зінов'ївськ	60.7	13.8	28	—4	34	9	2	5	SSE	0
	Аджамка	60.4	12.6	26	—1	43	7	3	5	WNW	0

Райони	Назва станцій	Тиснення	Темпер. пов. C°			Вохкість у % о 13 г.	Опади		Хмарність	Переважн. напрям вітру	Число днів з грозами.
			Середн.	Максимальна	Мінімальна		Сума в мм.	Число днів			
	Новгородка-Куцівка	—	—	—	—	—	6	2	—	—	0
	Долинська	—	—	—	—	—	12	3	—	—	1
	Олекс. Рощахівка .	—	—	—	—	—	2	3	—	—	—
H	Гнатівка	—	—	—	—	—	8	3	—	—	—
	Мигія	—	13.5	27	—	47	12	4	6	SE	0
	Бірзула	59.6	12.8	25*	4*	—	6	1	7	SSE	—
	Вознесенська дос.ст.	—	13.3	27	2	46	2	4	6	S	0
	Тирашпіль. дача . .	—	14.3	26*	7*	—	10	2	6	NE, E	0
	Гниляково	—	12.8	21*	6*	—	7	5	7	E	0
	Одеса, кр. досв. ст.	—	12.7	25	5	61	8	4	7	S	1
	Одеса, ІНО . . .	60.4	12.5	22	7	68	9	3	7	SE	0
	„ обсерв. . .	60.3	11.8	21	7	72	10	5	7	S	1
	„ вин. ст. (Сух. л.)	60.4	12.6	20*	8*	64	7	5	7	SSE	1
	Миколаїв	60.5	14.0	25*	6	—	8	3	6	SE	—
J	Херсон	—	13.8	27	4	58	15	4	6	E	0
	Чалбаси	—	—	—	—	—	19	2	—	—	0
	Асканія Нова . . .	60.9	13.1	25*	5*	64	13	5	6	ESE	0
	Геніческ	61.7	12.4	16*	6	—	10	3	—	NE	—
	Ногайськ	62.2	11.8	17*	0*	63	2	2	5	ENE	1?
	Маріупіль, музей .	62.5	12.6	22	3	57	1	3	4	E	0
	„ досв. ст.	62.5	12.1	22	1	—	2	3	4	ENE	0
	Сталіно-Піски . . .	—	11.7	26	2	—	0	0	2	E	0
	Волноваха	—	12.0	21*	3*	—	3	3	4	ESE, ENE	0
	Гришино	—	—	—	—	—	4	3		—	0
K	Ясинувата	62.4	11.9	17*	—1*	—	4	2	3	E, ESE	0
	Луганськ	63.2	12.0	25	—2	34	2	2	4	SE	0
	Успенське, Пр. д. п.	—	12.1	25	—1	44	2	2	4	змінні	0
	Таганріг	62.4	12.1	20	7	59	3	3	3	ENE	0
	Ростов н/Д	62.8	12.2	21	1	43	6	4	4	E	0
	Курськ	61.1	12.1	21*	1	—	9	1	5	S, SW	—
	Вороніж	62.1	11.5	23*	0	—	10	2	5	S	—
	Саратів	65.8	9.6	22*	0	—	0	0	4	SSE	—
	Севастопіль	60.4	13.3	25*	7	—	16	3	5	S, W	—
	Феодосія	61.1	12.9	18*	6	—	17	3	5	NW	—
	Керч	62.1	12.9	18*	3	—	1	2	4	ENE, SSW	—
	Темрюк	62.6	13.6	22	7	70	2	1	5	SW	1
	Краснодар	—	16.2	31	4	40	4	1	—	—	—
	Ставропіль	62.1	11.3	24*	1	—	3	1	4	E	-
	Владикавказ . . .	61.8	13.7	26*	3	—	0	0	4	змінні	—
	Тифлис	65.5	14.6	25*	6	—	0	0	6	змінні	—
	Поті	60.1	16.5	27*	6	—	3	2	4	ENE	—

Число годин сонячного сяйва.

Мишкин	63.2 B	Ялтушків	95.8 B	Маслівка	69 9 K
Київ ІНО	102.9 B	Немерча	80.7 B	Бобриця	76.5 K
	90.8 K	Шпиків	81.7 B	Золотоноша	99.1 B
Радомиська д. ст.	82.2 K	Уладівка	79.7 B	Драбів	94.0 B
Шепетівка	88.1 B	Верхнячка	77.1 B	Згурівка	89.6 B
Полонне	70.6 B	Миронівка	83.2 B	Полтава, досв. ст.	111.2 B

Полтава, АКТ	113.3	В	Комисарівка	90.3	В	Одеса обсерв.	68 5	В
Суми	95.6	В	Зінов'ївськ	96.3	В	Одеса, в. ст. (сух. л.)	69.3	В
Красноград	87.4	К		75.2	К	Херсон	66 2	В
Андріївка	99.8	В	Аджамка	83.3	В	Маріупіль, музей	90.5	В
Мелітопіль, 1 тр. л.	80.2	В	Мигія	81.5	В	Луганськ	76.8	К
Синельниково	97.4	В	Гниляково	78.5	В	Ростов н/Д	85.1	В
Катеринослав	97.2?	В	Одеса, кр. досв. ст.	76.3	В	Темрюк	72.8	В
	87.3	К						

З життя природи.

Ярник (підсніжник, Galanthus nivalis) одцвів: Скочиськ 28-го; насіння почало достигати: Кам'янець 28.

Ліщина (Corylus Avellana) одцвіла: Березна 23; лист розвивається скрізь і місцями доріс до норм. величини.

Підбіл (Tussilago Farfara) розвиває лист: Боярка 25-го.

Проліска двохлиста одцвіла: Куп'янськ 23; насіння достигає: Кам'янець 28 Сміла 24.

Береза розпускає бруньки: Фастів 24, Комисарівка 29; зацвіла: Жеребець 25; Асканія-Нова 26, Старосільці й Суми 28, Новгород-Сіверськ і Березна 29, Сновська й Казятин 30; одцвіла: Ялтушків 23,. Мордва й Мостище 28; Кам'янець 29; Козелець, Вінниця й Біла-Церква 30; лист розвивається—майже скрізь.

Ключики (Primula off.) одживають: Суми 21; одцвітають: Миронівка 22, Кам'янець 24, Скочиськ 28, Боярка й Вінниця 30.

Клен (Acer platanoides) розп. бруньки: Скочиськ 21; цвіте: Козелець 21, Березна 24, Новгород-Сів. 27, Сновська 30; одцвітає: Ростов н/Д. 22, Лугини 24. Кам'янець 26, Звягель 27, Біла-Церква й Жеребець 29, Вінниця й Комисарівка 30; розвиває лист: Шепетівка 20, Ялтушків 24, Миргород 25, Миронівка (масою) 27; Зіньків (мас.), Варва, Асканія-Нова й Маріупіль 28, Долинська 30.

Фіялка пахуча зацвіла: Варва 21, Глухів 22, Вінниця й Іллінці 30; одцвітає Кам'янець 21, Клембівка 27; Шепетівка, Казятин, Біла-Церква, Суми й Синельниково—30; лист розвивається—Лугини 29; насіння достигає—Вознесенськ 21.

Горобина (Sorbus Aucuparia) розвиває лист: Величківка 25, Боярка 27, Вінниця й Шепетівка 30.

Черемха цвіте: Радомиська д. ст. й Іллінці 25, Березна 26, Звягель і Фастів 27; Вересоч, Боярка, Березівка, Лугини, Варва, Комисарівка, Шамівка—28, Вінниця і Скочиськ 29, Сновська, Шепетівка, Полтава й Зінов'ївськ—30; розвиває лист: Суми—21, Зіньків 24, Полтава 25, Маріупіль 26.

Бузок (Syringa vulgaris) цвіте: Волочиськ 25, Фастів 26, Жеребець 27; Кам'янець, Казятин, Прилука й Чалбаси 30.

Липа (Tilia cordata) розп. бруньки: Вересоч 21, Козелець 25, Комисарівка 28; розвиває лист: Зінов'ївськ (мас.) 27, Кам'янець (мас.), Радомиська д. ст., Скочиськ і Миргород 28; Вінниця й Баришівка 29, Шепетівка 30.

Цитринка (Rhodocera rhamni) літає: Маріупіль 24.

Канчатець кропив'яний (Vannessa urticae) літає: Мостище 25, Старосільці 28, Скочиськ 29.

Канчатець рябий (V. polychloros) літає: Кам'янець і Долинська 26.

Мурашки (Formica) з'явились: Кремінчук 24, Ногайськ 28, Кам'янець (мас.) 21.

Хрущі (Melolontha) з'явились: Вінниця 21, Лугини (мас.) 22, Сміла (мас.) 24. Сновська й Боярка 25, Полонне, Немерча, Комисарівка 27; Березна, Ялтушків, Шамівка, Долинська, Тирашпіль—28; Кам'янець, Іллінці, Скочиськ, Суми—29.

Оси (Vespa vulg.) з'явились: Звягель 23, Іллінці 24, Кам'янець (мас.) 27, Новгород-Сів. 30.

Жаби водяні (Rana) перестяться: Баришівка 28, Зіньків (мас.) 28, Сміла (мас.) 30, Олекс.-Рощахівка 30; кумкають по всіх районах.

Дикі гуси, качки й журавлі кубляться: Баришівка 28.

Ластівки (Chelidon rustica) прилетіли: Лугини, Синельниково й П'ятихатка 21, Немерча 23, Скочиськ, Драбів 24, Полонне, Куп'янськ 25, Шепетівка, Бобринська, Зінов'їськ 26, Березна, Суми 27, Кам'янець (мас.) 27, Довгинцево 28, Вознесенськ (мас.) 28, Верхнячка 30; кублятся: Ростов 24, Маріупіль 25, Баришівка 28.

Соловейко (Luscinia) співає: Лугини, Вінниця 21, Сновська, Немерча, Андріївка 24, Звягель 25, Кам'янець, Новгородка 26; Березна, Боярка, Вел.-Писарівка, Мигія 27, Шамівка 28, Миронівка 29, Зіньків (мас.) 30.

Зозуля (Cuculus canorus) кує: Радомиська д. ст., Асканія-Нова 21; Лугини, Звягель, Біла-Церква, Скочиськ 22; Сміла (мас.), Зіньків (мас.), Мордва 24, Баришівка 25; Драбів, Андріївка, Вел.-Писарівка, Мигія 26; Березна, Березівка, Суми, Шамівка 27; Вересоч, Новгород-Сів., Старосільці, Вінниця, Новгородка 28; Іллінці 29, Миронівка й П'ятихатка 30.

Ховрашок (Spermophilus citillus) з'явився масою—Мордва 23.

Кажан (нічниця) з'явився: Лугини 21, Кам'янець (мас.) 21, Драбів і Херсон 23, Суми 25, Звягель 26, Біла-Церква 28.

Стан селянських засівів на 30 квітня.

(Римські цифри I, II, III й т. д. означають фази розвитку рослин, згідно з таблицею в „Справочн. Укрм." ст. 42; арабські цифри—стан культур у 5-баловій системі: 1—дуже поганий, 2—кепський, 3—задовольняючий, 4—гарний, 5—виключно гарний стан).

	Озиме жито	Озима пшениця	Яра пшениця	Овес	Ячмінь	Кукуруза	Картопля	Сояшник
Величківка . . .	IV—4	—	—	II—4	II—4	—	садять	—
Вересоч	III—4	III—4	I—3	—	I—3	—	—	—
Березна	— 3	—	—	I—3	—	—	—	—
Сновська	III—3	III 1	II—4	II—4	II—4	II—4	—	—
Новгород-Сіверськ . . .	III 3	III—3	I—3	I—3	I—3	сіють	садять	—
Козелець	III—4	—	—	—	—	—	садять	—
Мостище	IV—4	IV—4	—	II—3½	II—3½	—	садять	сіють
Макіївка . . .	IV—4	—	II—4	—	—	—	—	—
Ніжен	IV—3	III—2	II—3	II—3	II—4	сіють	—	—
Глухів	— 4	— 2	—	—	—	—	—	—
Баришівка	IV—2½	IV—3	I—2	I—2	I—2	—	садять	сіють
Бобриця	IV—3½	IV—3½	—	II—3	—	—	—	—
Боярка	IV—4	—	—	—	—	—	—	—
Біла-Церква техн.	IV—3½	—	—	II—3½	I—3½	—	—	—
Біла-Церква ст. „ „ СНУ .	IV—3½	III—4	I—3½	II—4	—	—	I—3	—
Верхнячка	— 3	— 3	— 3	— 3	—	—	—	—
Іллінці	IV—2½	IV—2½	—	II—3½	II—3½	—	садять	—
Бобринська . . .	IV—3	—	—	—	—	—	—	—
Мордва	IV—3	IV—3	II—3	II—3	II—3	сіють	садять	сіють
Скочиськ	IV—3½	III—2	II—3	II—3	II—3	—	—	сіють
Фастів	III—4	III—4	—	I—4	I—4	—	садять	—
Старосільці . . .	IV—4	IV—3	—	I—3	I—3	—	садять	—
Андрушківська цкрв.	IV—3	—	—	—	—	—	—	—
Миронівка	IV—4	IV—4	—	II—4	—	—	—	—
Звягель	III—4	III—4	—	II—3	II—3	—	I—3	—
Березівка	IV—4	—	—	II—3	—	—	садять	—
Клембівка . . .	— 4	— 4	—	I—4	I—4	—	—	—
Олевськ	— 3	—	—	—	—	—	—	—
Черняхів . . .	IV—3½	III—3½	—	I—3	II 3	—	—	—
Шепетівка . . .	IV—3	III—3	—	—	—	—	—	—
Полонне . . .	IV—4	III—2	—	—	—	—	—	—
Лугини	—	—	—	II—3	I—3	сіють	—	—
Волочиськ	IV—2	IV—2	I—2	I—2	I—2	—	садять	—
Кам'янець-Под. .	IV—3	IV—3	—	II—3	III—3	сіють	садять	—
Немерча	III—4	III—4	II—3½	II—3½	—	—	—	—
Ялтушків	IV—4	IV—3½	—	I—3	I—3	—	—	—
Вінниця,Замостя	IV—2	—	I—3	I—3	I—3	—	—	—
Варва	IV—4	III—3	II—3	II—3½	II—2½	—	—	—
Вергуни	III—4	— 3	II—3½	—	—	—	—	—
Згурівка	— 4	— 3	I—2	I—3	—	—	—	—
Прилука	— 4	— 4	II—3	II—3	II—3	—	садять	—
Хорол	— 3	— 2½	II—3	II—3	—	—	—	сіють
Миргород . . .	— 3	— 2	II—4	II—4	II—4	—	садять	сіють
Зіньків	— 4	— 4	II—3	II—3	II—3	сіють	садять	сіють
Золотоноша . .	IV—3½	III—3	II—3	II—3	II—3	—	—	—
Драбів	IV—4	IV—3½	II—4	—	—	—	—	—
Підставки . . .	IV—3½	IV—3½	—	—	—	—	—	—
Полтава	IV—3	IV—3	II—4	II—4	—	—	—	сіють
Андріївка	— 3	— 3	III—4	—	II—4	I—4	I—3	I—4
Красноград . . .	— 3½	— 3½	II—4	—	II—4	сіють	—	—
Кремінчук	III—3	II—2½	—	—	—	—	—	—

	Озиме жито	Озима пшениця	Яра пшениця	Овес	Ячмінь	Кукуруза	Картопля	Соняшник
Суми	— 4	— 3	I—5	I—5	I—5	—	садять	—
Пожня	IV—3	—	—	—	I 3	—	—	—
В.-Писарівка	III—3	—	—	—	—	—	—	—
Колонтаїв	IV—3	III—2	II—3	II—3	II 3	сіють	—	—
Куп'янськ	—	—	II—5	II—5	II 5	—	садять	I—3½
Старобільськ	— 4	— 3	II—3	—	I—3	—	садять	—
Луганськ	— 3	— 2	II—3	—	II—3	сіють	садять	—
Успенське, Приаз. д. п.	— 3	— 3	III—3	III—3	—	сіють	—	I—3
Волноваха	IV—4	—	—	I—3	—	—	—	I—3
Маріупіль, досв. ст.	IV—3½	V—3	II—3	—	—	—	—	—
Ногайськ	III—3	III—2½	—	—	III—3	—	—	I—
Мелітопіль 1 тр. л.	— 2	— 2	—	II—4	II—4	I—3	—	II 4
Кирилівка	III—2	III—2	II—2	—	—	—	—	—
Синельниково	—	— 3	II 3	—	II—3	—	—	—
Комисарівка	III—2½	III—2½	II—2½	II—2½	II 2½	—	—	—
Долинська	— 3	— 3	I—3	I 3	I—3	—	—	I—3
Миколайпіль	—	— 3½	III—4	III—3½	II—3½	—	—	—
Довгинцево	IV 5	—	—	—	—	—	—	—
Новгородна Куцівка	— 3	—	II—3	—	II—3	—	—	—
Шамівка	IV 3	IV—3	II—3	II—3	II 3	—	—	—
Жеребець	— 3½	III 3	—	—	—	I—3	I—3	—
Лозова	—	—	—	II—3½	II—3½	—	—	—
Аджамка	IV—4	IV—3	II—3	II—3	II—3	—	—	—
Зінов'ївськ	— 3	— 3	II—3	II 3	II—3	—	—	
Мигія	— 4	—	—	—	—	—	—	—
Коробчино	IV—3	IV—3	I—3	I—3	I—3	—	—	—
Тирашпіль	— 2	— 2	III—3	—	III—3	—	—	—
Одеса, досв. ст.	—	IV—5	III—5	—	III—4	—	—	—
Одеса, Сухий лиман	IV—3½	IV—3½	III—3½	III—3½	III—3½	—	—	—
Вознесенська д. ст	IV—3½	IV—3	II—3	II—3	II—3	—	—	—
Херсон	IV—4	IV—4	III—5	III—5	III—5	—	—	—
Гнилякове	IV—3	III—4	III—4	III—4	III—4	—	—	—
Олекс.-Рощахівка	III—3	III—3	II—2	II—2	II—2	—	—	—
Гнатівка	IV 2½	III 2½	I 3	II—3	II 3	I 2	II —	II 2
Чалбаси	— 4	— 3	II—3	II—3	II—3½	—	—	I—3
Краснодар	III—3½	II—3½	— 3½	— 4	— 4	—	—	—
Мишкин	III—3	—	—	—	—	—	—	—

Про інші культури (гречка, коноплі, рижій, буряки, горох то-що) більшість станцій повідомляють „сіють“, або „скінчили засів“, але сходів майже ще нема. В Кирилівці 26-го земляною хуртовиною занесено 70% засівів.

Садові дерева й кущі цвітуть.

Про шкідників маємо такі повідомлення:

Березна. На яблунях багато попелиці (тлі).

Біла-Церква. Закуклився під'їдень (озима совка).

Вел.-Писарівка. Сояшники зсідає робак.

Зінов'ївськ. Провадиться боротьба з ховрашками.

Увага про фенологічні телеграми.

Де-які станції в кожній декадній телеграмі подають під рубрикою „Природа“ цілий ряд груп, що розшифровуються, напр., так: „21-го літають комарі 21-го з'явились москалики, 21 ворони мостять гнізда, 21 літають бджоли, 21 спі, вае жайворонок, 22 літають комарі, 22 літають бджоли, 22 співає жайворонок, 23 ворони мостять гнізда“ й т д.—Очевидно, автори таких телеграм уважають за потрібне перелічити всі дні, коли їм трапилось чути спів жайворонка, бачити літання бджіл, або комарів то-що; таким чином телеграми загачуються непотрібним матерьялом. При спішному опрацюванні цих звісто- до друку нема ніякої можливости розшукувати в попередніх декадах, чи не повідомляе вже ця станція про те саме явище; а більшість читачів розуміе повідомлення, скажімо, „такого-то числа літають комарі“—так, що цього числа вони вперше почали літати. Подібні повідомлення цікаві саме тільки тоді, коли вони зазначають: коли явище спостережено вперше (над поодинокими об'єктами), коли воно набрало масового характеру й коли припинилось. Щоб установити останне, иноді доводиться робити замітки (в записнику чи в бланках № 24) всякий раз, коли якесь явище помічається, але нема ніякої потреби всі такі замітки телеграфувати.

Редакція.

Поправки: В Дек. Бюл. Ч. 11 (77) всі числа, що стоять у графі „Число днів снігового настилу“, повинні означати „число днів з грозами“.— На стор. 2, середню темп-ру на ст. Київ, ІНО подано „9 0?“, повинно бути 9.2.

У.С.Р.Р. Н.К.З.С

УКРАЇНСЬКА МЕТЕОРОЛОГІЧНА СЛУЖБА

— УКРМЕТ —

До Державної Бібліотеки ім. [illegible]
Харків
Пров. вул. Короленка 18.

№ 4123

Київ, Укрмет.

Без оплати.

№

Укрмет,
Київ, вул. Короленка, 21.

На підставі ухвали Р. Н. К. від 9/III (протокол Р. Н. К. ч. 13 223 п. 33) та обіжника Уповнаркомпочтельукра від 30/V ч. 1/35 і від 2/VI ч. 1 37 цей пакет ПЕРЕСИЛАЄТЬСЯ БЕЗ ОПЛАТИ.



У М. С. 162. IV 1926.

Друкіт № 8925 –Київ. „Київ-Друк“, 2-а др. № 2247—1250.

551.5 05) (47.711925°)(К.°)

Народний Комісаріят
Земельних Справ.

У. С. Р. Р.

Сільсько-Господарський
Наук. Ком. України.

Українська Метеорологічна Служба
Service Météorologique de l'Ukraïne.

Ч. 13 (79) — травень | 1—10 | mai — 1925 р.

Зміст: Загальний огляд погоди. — Метеорологічна характеристика. — Стан важливіших селянських засівів на 10 травня. — Загальний огляд стану селянських засівів.—Число годин сонячного сяйва.—З життя природи.

Декадний Бюлетень Укрмета

Bulletin de l'Ukrmète.

Загальний огляд погоди.

На початку травня Україна перебував головним чином під впливом високого тиснення. Максимум його (776 мм. і більш) лежить на Обській губі, звідки пояс високого тиснення тягнеться до Саратова, далі через Україну й Балкани—в північну Африку. Між Москвою й Кримом тягнеться неглибока продовгаста депресія (Курськ 759, Катер-слав 758), а на захід од неї знаходимо знову підвищення до 764 мм. (низ Прип'яти—Дністер). При таких умовах зрозуміло, що на заході України вранці 1-го травня ми бачимо ясне небо при північних вітрах, у середній смузі вітри переважно такі самі, а небо похмуре, місцями незначний дощ (Кремінчук, Катер-слав); на сході похмуро, вітри S або SE. Температури о 7 год.: од 5° на Волині до 14° на Донеччині. Далі смуга дощів пересувається на Донеччину, й вони стають трохи інтенсивніші, а над вечір депресія заповнюється, й у більший частині України небо проясняється. Наступними днями стає тепліш на заході й у центрі; хмарність перемінна, дощі зрідка й незначні. Над вечір 3-го до нас наближаються дві депресії (з Балканів і з середнього Дунаю); ранком 4-го перша з них розташовується вже над західньою частиною Чорного моря й викликає в більшій частині України NE вітри, а в багатьох місцях дощі (до 5—8 мм. на Поділлі). Вдень і ввечорі 4-го температури дуже високі, й 5-го починаються в багатьох місцях грози з рясними дощами (Житомір 22 мм., Шепетівка 18, Звягель 10, Біла-Церква 11, Миронівка 12, Остер 11 мм.), подекуди з градом і з великими зливами, як в околицях Сумів або на ст. Озеряне-Бобровиця, де в цей день зміряно опадів 84 мм. На Полтавщині (Варва, Лохвиця й т. и.) пронеслась буря. 6-го числа гроз менше, дощі йдуть на півночі, на півдні й на сході, але сума опадів рідко де досягає 10 мм. (Харків, Довгинцево). 7-го грозова діяльність знов розвивається сильніше, надто в східній половині країни; в Миколаєві дощ дав 24 мм. води. 8-го маємо грози як на сході, так і подекуди на північному заході; в Харкові випало 9 мм., в Асканія-Нова—15 мм. води. 9-го на півдні й на заході грози, місцями з градом (Звягель, Умань); опадів у кількох місцях 7—9 мм., у Катеринославі 14 мм. Починаючи з 6-го числа дні були помітно холодніші, ніж 4 й 5; нарешті, 10-го знов трохи потеплішало; дощі на Одещині, Катеринославщині й по всьому Лівобережжю; опадів у Довгинцеві 11, Генічеську 12, Асканія-Нова 23, в Миколаєві 13 мм.

Таким чином погода першої декади травня носила доволі бурний характер: на де-яких станціях зазначено 5 і навіть 6 днів з грозами (переважно вони були що-дня, починаючи з 5-го числа); грози були не раз значної сили, про що свідчать як чималі зливи й досить часті градобої, так і безпосередні ефекти блискавки, якою, напр., 9-го числа в Гнилякові вбито дві телиці й поглушено пастушків; чимало шкоди наробив град і зливи в околицях Сумської досв. ст.—Суму опадів за декаду треба визнати за малу на Поліссі й по де-яких кутках инших районів (напр. на заході Одещини); на більшості станцій опадів було більш од норми, але, як це звичайно буває при грозових дощах, розподіл їх був дуже нерівномірний.

Середня температура була скрізь вища од нормальної: в районі Херсон—Миколаїв на 1° або трохи більш, у смузі Кам'янець—Умань—Лозова — град. на 3, од Київа до Харкова—на 5,2°. (Далі на північ позитивне одхилення од норми ще збільшується, досягаючи в Курську 7°). Крайні темп-ри зазначено: 30° в Ізюмі й Синельникові, близько 0°—в Кирилівці, Підставках, Ст. Чарторії. На поверхні грунту 1-го числа були приморозки, але в будці температур нижчих од 0° не зареєстровано.

Хмарність була взагалі близька до норми або більша за неї, але в розподілі її помічається така сама нерівномірність, як і в опадах. Число сонячних годин (записи геліографів) коливається од 57 до 110, або прибл. од 41 до 80% можливого. Переважні вітри мають досить різноманітні напрями, але майже скрізь східньої половини обрію.

Метеорологічна характеристика

Caractéristique météorologique

Райони	Назва станцій	Тиснення	Темпер. пов. С°			Вохк. пов. у % о 13 г.	Опади		Хмарність	Переважн. напрям вітру	Число днів з грозами.
			Середн.	Максимальна	Мінімальна		Сума в мм.	Число днів			
	Ленінград	64.0	10.8	22*	3	—	6	3	5	SE	—
	Мишкин	64.7	12.2	24	3	53	29	7	8	NNE	2
	Москва	63.7	14.8	22*	9*	—	4	1?	4	SE	—
	Мінськ	60.7	16.3	26*	0	—	4	2	4	NE	2
	Горки	62.2	15.4	24*	1	—	2	1	4	E, т.	—
	Новгород-Сіверськ	61.7	16.6	25	7	50	7	3	4	тиша	5
	Марчишина-Буда	—	—	—	—	—	3	3	—	—	1
	Покошичі	—	16 2	25	5	—	6	3	3	змінні	3
	Жукля	—	—	—	—	—	3	3	—	—	4
	Сновська	61.6	16.6	24*	2	44	4	2	4	SSE, NNE	3
	Величківка	61.2	16.0	28*	8*	—	3	3	6	тиша	2
	Березна	—	—	—	—	—	7	3	—	—	2
	Чернігів	60.5	16.7	25	4	45	1	2	4	ENE, т.	1
	Остер	—	—	—	—	—	2	2	5	E	1
	Київ, ІНО	60.4	16.7	26	5	41	4	3	6	NE	2
	„ кр. досв. ст.	60.3	16.4	27	5	44	5	4	8	ESE	4
	„ С. Г. І.	60.2	16.4	25	7*	44	4	3	5	тиша	3
	Боярка	—	16.2	25	4	—	2	2	5	тиша	0
	Ворзель	—	16.0	24*	8*	45	13	3	1	тиша	2
	Радомиська досв. ст.	60.4	15.7	26	1	45	6	2	6	E	0
	Чорнобиль	—	—	—	—	—	1	1	—	NE, ESE	1
	Житомір	59.7	15.9	24	2	49	23	3	4	NE	1
	Березівка	—	—	—	—	—	16	5	—	—	0
	Черняхів	—	—	—	—	—	26	3	—	—	1
	Лугини	—	—	—	—	—	7	4	—	—	1
	Овруч	60.9	15.9	24*	7*	—	9	3	3	—	—
	Рудня-Радовельська	60.5	14.6	23*	2*	66	3	2	4	SE	1
	Олевськ	—	—	—	—	—	4	3	—	—	1
	Звягель	59.8	15.3	24	1	51	21	5	2	E	1
	Шепетівка	58.8	15.1	23	1	43	22	2	6	SE, E	2
	Клембівка	—	—	—	—	—	14	5	—	—	1
	Полонне	—	14.6	24	7*	50	16	3	5	SE	2
	Новоселиця	—	—	—	—	—	14	2	—	—	1
	Стара-Чартория	59.6	14.6	23*	0	50	21	3	5	ESE	2
	Старокостянтинів	—	—	—	—	—	48	4	—	—	1
	Волочиськ	58.5	15.5	24	1	44	9	3	5	NE	1
	Кам'янець-Под.	58.1	15.5	23*	9*	46	11	3	4	змінні	0
	Ялтушків	—	14.7	23	3	—	6	1	5	тиша	0
	Немерча	58.7	14.8	23	4	40	4	2	6	?	1
	Томашпіль	—	—	—	—	—	4	2	—	NW	1
	Шпиків	—	15.1	23*	6*	—	4	2	3	SE	2
	Вінниця	59.2	15.3	24	4	46	4	3	5	т., E, NE	1
	„ Замістя	—	—	—	—	—	2	2	—	—	—
	Уладівка	59.0	15 0	23	6	51	14	4	5	тиша	1
	Казятин	59.2	15.4	25	3	44	7	4	4	тиша	0
	Іллінці	—	15.0	25	4	42	6	2	5	ESE, т.	2
	Удич	—	15.5	25*	8*	—	10	7	5	SE	1
	Умань, агротехн.	60.2	14.6	25*	9*	46	15	4	5	тиша	2
	Умань, досв. ст.	59.4	14.9	25	3	40	14	5	7	E	1
	Верхнячка	—	15.2	29	3	—	7	5	6	тиша	0

Райони	Назва станцій	Тиснення	Темпер. пов. С°			Вохк. пов. у % о 13 г.	Опади		Хмарність	Переважн. напрям вітру	Число днів з грозами
			Середн.	Максимальна	Мінімальна		Сума в мм.	Число днів			
D	П'ятигори	—	—	—	—	—	9	4	—	—	3
	Андрюшки, цукр.	—	16.7	24*	10*	—	8	2	4	ESE	0
	Скочиськ	—	...	—	—	—	8	4	—	—	3
	Фастів	—	—	—	—	—	7	5	—	—	2
	Біла-Церква, техн.	—	16.1	26	3	42	18	3	5	ENE	2
	„ ст. СНУ	—	15.7	25	4	45	11	2	4	тиша, E	1
	Миронівка	60.1	15.9	27	3	45	23	5	6	E	1
	Маслівка	60.2	16.5	26	2	45	20	3?	6	—	1
	Бобриця.	—	16.7	26	3	—	20	3	4	тиша	3
	Мліїв	60.1	15.7	26	2	44	14	4	5	E	4
	Бобринська	—	16.7	27*	7	—	17	3	5	тиша	3
	Козацьке	—	—	—	—	—	10	6	—	—	2
	Мордва	—	—	—	—	—	12	3	—	—	3
—	Кремінчук	—	16.0	28	9	56	16	5	7	NE	1
	Золотоноша	60.6	16.5	27	1	42	13	4	5	т.	2
E	Підставки	—	15.8	25	0	50	18	4	5	E	2
	Драбів	60.7	16.1	25*	3	47	11	2	5	т., ENE	3
	Переяслав	—	—	—	—	—	7	4	—	—	0
	Баришівка	—	—	—	—	—	8	3	—	—	2
	Згурівка	60.8	16.5	26	4	49	9	4	6	E	6
	Макіївка.	—	—	—	—	—	1	1	—	—	—
	Бобровиця-Озеряне	—	16.3	26	2	53	90	3	5	SE	3
	Мостище	—	16.3	26	4	—	20	5	6	E	3
—	Носівка	60.8	16.5	25	2	43	4	3	6	тиша	0
	Ніжен	—	17.2	26*	9*	—	8	4	5	E	5
	Прилука	—	—	—	—	—	6	2	—	—	2
	Варва	—	—	—	—	—	12	5	—	—	2
	Лохвиця	61.2	16.3	27*	9*	45	7	2	7	E	3
	Лубні	60.5	16.3	27	7	45	8	3	7	т., NE	4
	Хорол.	60.5	16.2	26	8	56	13	5	6	ENE, NW	4
	Вергуни	—	—	—	—	—	41	4	—	—	4
F	Миргород	60.4	16.3	27	7	44	10	5	7	NW	3
	Полтава, досв. ст.	60.4	16.1	26	8	47	20	4	7	ENE	1
	Полтава, АКТ	60.2	16.6	28	8	45	6	3	8	[ENE]	3
	Зіньків	—	16.9	27*	10*	48	8	5	7	т., ENE	3
	Глухів	—	16.3	24*	10*	—	3	4	3	тиша	1
	Суми	60.0	16.6	27	8	44	11	5	6	змінні	5
	В.-Писарівка	—	—	—	—	—	4	4	—	—	4
	Іванівська досв. ст.	60.0	16.1	27	6	48	34	5	6	[E]	2
—	Харків, Обсерв.	60.9	17.2	29	9	41	17	3	6	E	1
	Красноград	59.9	16.6	29*	7	51	16	5	8	E	3
	Лозова	—	15.8	27*	6	—	12	5	6	E	2
	Ізюм	59.7	17.9	30	6	46	2	3	7	S	1
	Біловодськ	—	—	—	—	—	10	3	4	ESE	2
	Слав'янськ	—	—	—	—	—	13	3	—	SE	2
G	Ол. Покровське	60.0	16.5	29*	4	—	9	4	6	т., E	—
	Кирилівка	59.8	15.2	26	0	—	7	4	7	E	5
	Мелітопіль 1 тр. лісн.	—	15.7	29*	4	59	56	5	8	т., SSE	3
	Підгороднє	—	—	—	—	—	50	7	—	—	2
	Жеребець	—	—	—	—	—	54	6	6	SE., т.	6

Райони	Назва станцій	Тиснення	Темпер. пов. С°			Вохкість у %% о 13 г.	Опади		Хмарність	Переважн. напрям вітру	Число днів з грозами.
			Середн.	Максимальна	Мінімальна		Сума в мм.	Число днів			
	Синельниково . . .	60.1	15.8	30	7	55	21	4	7	тиша	5
	Катеринослав . . .	59.8	16.3	29	10	56	33	7	7	т, SE	4
	Миколайпіль . . .	60.3	15.0	29*	9*	73	43	7	7	тиша	3
	Довгинцево	60.2	14 6	27	5	56	31	4	7	E	1
	П'ятихатка	—	14.2	26*	8	68	32	7	7	тиша	4
	Комисарівка . . .	60.1	14.8	28*	10*	64	44	7	8	тиша	3
	Красна-Кам'янка .	—	—	—	—	—	10	1	—	—	?
	Новостародуб . .	—	—	—	—	—	11	4	—	—	0
	Шамівка	59.8	14.8	26	5	—	21	4	5	E	4
H	Зінов'ївськ	59.9	15.1	27	4	51	16	5	6	E	3
	Аджамка	59.5	14.3	25	6	51	16	5	6	ENE	3
	Новгородка-Куцівка	—	—	—	—	—	18	5	—	—	2
	Долинська	—	—	—	—	—	21	5	—	—	1
	Сагайдак	59.8	15 0	27	1	57	32	4	6	WSW	2
	Олекс. Рощахівка .	—	—	—	—	—	21	6	—	—	3
	Мигія	—	14.9	19	9*	51	10	5	6	NE,SE	3
	Бірзула	59.5	14.5	22*	5	—	0	0	5	E	—
	Вознесенська дос.ст.	—	14.4	27	4	44	8	4	5	E	2
	Бутівка	—	—	—	—	—	7	3	—	—	0
	Дубосари	—	—	—	—	—	6	3	—	—	0
	Тирашпіль, дача . .	—	15.6	27*	6*	—	5	4	3	NE,E	0
	Гниляково	—	14.2	20*	9*	54	9	5	6	NE	3
	Одеса, кр. досв. ст.	—	14.4	22	6	54	10	4	5	SE	2
	„ ІНО . . .	59.5	14.7	21	9	62	9	3	5	ESE,S	1
	„ обсерв. . .	59.5	13.8	19	9	70	8	4	6	SE	2
	„ вин. ст. (Сух.л.)	59.5	14.6	20*	11*	62	23	4	4	ESE	3
	Миколаїв	59.4	15.2	25*	9	—	46	3	6	т, SE	2
J	Херсон	—	15.4	28	6	52	16	5	6	N	3
	Бехтери	—	—	—	—	—	1	1	—	—	1
	Чалбаси	—	—	—	—	—	37	5	—	—	3
	Асканія Нова . . .	59.8	14.0	24*	8*	63	45	6	7	змінні	3
	Геніческ	60.1	14.6	18*	8	—	26	4	7	SE, NW	2
	Ногайськ	60.1	15 0	21*	6	62	3	1	5	NE, m.	4
	Маріупіль, музей .	60.3	16.0	25	8	63	3	4	7	S	2
	„ досв. ст.	60.2	15.4	25	6	72	2	4	6	ENE	3
	Волноваха	—	15.0	27*	9*	—	11	5	6	ESE	5
	Гришино	—	—	—	—	—	12	6	—	—	1
K	Ясинувата	60.0	15.7	29	6	—	24	5	5	?	2
	Луганськ	61.0	16.2	29	4	49	10	2	6	E	2
	Успенське, Пр. д. п.	—	15.4	28	6	58	24	6	6	SE	3
	Таганріг	59.9	15.4	24	11	67	15	5	6	S	1
	Ростов н/Д	60.7	15.9	29	6	53	10	4	6	E	4
	Курськ	61.2	17.4	26*	9	—	5?	5	6	SE	4
	Вороніж	61.3	17.4	26*	7	—	4	3	4	S, SSE	3
	Саратів	65.1	16.5	25*	6?	—	0	0	3	SSE	—
	Феодосія	60.4	14.4	21*	7	—	5	2	6	WNW	1
	Керч	61.0	14.3	21*	8	—	25	3	7	S	2
	Краснодар	—	17.1	31	7	49	1	1	—	—	—
	Ставропіль . . .	59.7	15.4	26*	7	—	9	4	4	SE	0
	Владикавказ . . .	58.7	15 9	28*	6	—	15	5	6	S	1
	Тифлис	59.2	19.3	28	10	—	2?	3	5	N	3
	Поті	60.5	14.5	19*	9	—	1	1	5	т., зм.	0

Стан важливіших селянських засівів на 10—V.

(Римські цифри I, II, III й т. д. означають фази розвитку рослин, згідно з таблицею в „Справочн. Укрм." ст. 42; арабські цифри—стан культур у 5-баловій системі: 1—дуже поганий, 2—кепський, 3—задовольняючий, 4—гарний, 5—виключно гарний стан).

	Озиме жито	Озима пшениця	Яра пшениця	Овес	Ячмінь	Кукуруза	Картопля	Соняшник	Цукрові буряки
Величківка	—	—	—	III—3	III—3½	—	—	—	—
Вересоч	IV—4	IV—4	II—4	—	II—4	—	—	сіють	—
Березна	— 3	—	—	II—2	—	—	I—3	—	—
Сновська	IV—3	—	—	II—3	III—3	—	—	—	—
Жукля	IV—3½	—	I—3	II—3	I—3	I—3	садять	—	—
Седнів	значно	покращ	I—2	I—2	I—2	—	садять	—	—
Мостище	IV—3½	IV—3½	—	III—3½	III—3½	—	I—3	—	—
Макіївка	V—4	—	—	—	—	—	—	—	—
Майнівка	—	—	—	—	—	—	—	—	—
Ніжен	V—4	IV—3	III—4	III—4	III—4	сіють	—	—	II—4
Носівка	—4	—	—	—	—	—	—	—	—
Баришівка	V—2½	IV—3	I—2	II—2	II—2	посіяна	I—2	I—2	посіяні
Покошичі	IV—4	IV—4	III—4	III—4	—	I—4	—	—	—
Бобриця	V—4	IV—3½	—	II—3	—	II—3	—	—	—
Боярка	V—4	—	—	II—3	—	—	I—3	—	—
Біла-Церква ст.									
„ „ СНУ	V—4	IV—3	II—4	—	—	I—3	I—4	—	—
Верхнячка	V—3½	—	—	—	—	—	—	—	—
Ворзель	V—4	—	—	—	—	—	I—4	—	—
Рудня Радовельс.	—	—	—	—	—	—	—	—	—
Казятин	II - 5	II—5	I—5	I—5	—	—	—	—	—
Мліїв	IV—4	IV—4	—	III—3	—	—	—	—	сходять
Бобринська	V—3½	—	—	—	—	—	—	—	—
Мордва	V—3½	VI—3	III—3	III—3	III—3	—	I—3	I—3	—
Скочиськ	IV—3	VI—3	III—3	III—3	II—3	I-3;II-3	—	I—3	I-3; II-3
	V—4	III—2							
Умань, техн.	IV—3	III—3	—	—	—	—	—	—	—
Фастів	IV—5	III—4	—	II—3	II—3	—	I—3	—	—
Старосільці	V—4	IV—2½	—	II—2½	II—	—	—	I—3	—
Сміла	V—4	V—4	—	I—4	—	сходить	I—4	—	I—4
Козацьке	V—3½	IV—3	—	III—2	III—2	II—3	I—2	I—2	II—2
Андрушківська цкрв.	IV—3	—	—	—	—	—	—	—	—
Миронівка	V—4	IV—5	—	—	—	—	—	—	—
Трушки	IV—3	—	—	—	—	I—	—	—	I—1 I—3
Іллінці	V—2½	—	—	III—3½	III—2	II-3½	—	—	I—3
Житомір	III—3	—	—	—	—	I—3	—	—	—
Звягель	IV—4	IV—4	—	III—4	III—4	—	—	—	—
Березівка	V—4	—	—	II—3	II - 3	—	I—	—	—
Клембівка	IV—3½	— 3	— 3	— 3	— 3	—	—	—	—
Олевськ	— 3½	— 3½	— 2½	— 2½	I—2½	—	—	—	—
Черняхів	V—3½	IV—4	—	II—3	III—3	—	—	—	—
Шепетівка	IV—3	IV—3	—	—	—	—	—	—	—
Полонне	IV—4	III— 4	II—3	III—4	—	—	—	—	—
Ст. Чортория	V—3	—	кінч. по	сів пізн	іх яров.	—	—	—	—
Новоселиця	V—4	IV—4	—	III—3	III—3	—	I—4	II—4	I—4
Лугини	V—3/½	III—4	—	II—3	III—3	I—3	—	—	—
Волочиськ	IV—2	IV—2	I—2	I—2	I—2	—	—	—	—
Кам'янець-Под.	IV—3	IV—3	IV—3	III—3	III—3	I—3	I—3	—	—
Немерча	V—3½	V—3	III—3	—	III—3	I—3	I—5	—	—
Уладівка	V—5	IV—4	—	II—4	—	—	—	—	I—4
Ялтушків	V—4	IV—4	—	III—3	—	—	I—	—	—
Вінниця,Замістя	IV—3	—	I —	III—3	—	II-3½	I—4	—	—

	Озиме жито	Озима пшениця	Яра пшениця	Овес	Ячмінь	Кукуруза	Картопля	Сояшник	Цукрові буряки.
Варва	V—4	IV—3	—	III—3½	—	—	I—3	—	—
Вергуни	V—3	IV—3	— 3	— 3	— 3	—	I—	—	—
Згурівка	V—4	IV—3	II—3	II—4	—	—	садять	—	—
Хорол	V—3½	IV—3	III—3	III—3½	III—3	—	II—4	I—4	I—3
Миргород	IV—3	IV—2	III—3	III—3	III—3	—	садять	I—3	—
Зіньків	V—4	IV—2½	III—4	II—4	II—4	I—3	I—3	I—3	II—3
Золотоноша	V—4	IV—3½	III—3½	III—4	—	I—	—	—	—
Драбів	—	—	III—3½	II—3½	III—3	—	—	—	—
Підставки	V—3½	IV—3½	—	—	—	—	—	—	—
Полтава	V—3½	—	III—4	III—4	III—4	I—4	—	—	—
Красноград	IV—4	IV—4	III—4	—	—	I—4	—	II—4	III—4
Кремінчук	IV—3½	III—2½	—	—	—	—	—	—	—
Суми	IV—3; III—2½	III—2½; IV—3;	II—4; III—4	II—4	II—4; III—4	I—5;	—	—	—
Іванівська досв. ст.	V—3½	IV—3	—	III—3½	III—3½	—	—	—	—
Ізюм	V—3	— 3	— 3	— 3	— 3	I—3	—	—	—
Луганськ	IV—3	IV—3	II—3	—	II—3	I—3	I—3	I—1	—
Успенське, Приаз. д. п.	IV—4	III—3	III—3	—	III—3	I—3	—	II—4	—
Слав'яськ	— 4	— 4	I—3	I—3	I—3	—	—	—	—
Маріупіль	IV—3½	IV—3	III—3	—	III—3	I—3	—	I—3	—
Ногайськ	IV—3	III—2½	—	—	III—3	I—3	—	II—3	—
Мелітопіль 1 тр. л.	V—3	III—2	II—3½	III—4	III—4	II—3	—	—	—
Кирилівка	III—2	III—2	III—2	—	III—2	I—3	—	—	—
Лозова	IV—3	IV—3	III—4	—	—	—	—	—	—
Синельниково	IV—3	V—3	III—3½	III—3½	—	—	—	II—3	—
Комисарівка	IV—4	V—4	III—4	III—4	III—4	II—4; IV—4	I—4	II—4	—
Миколайпіль	IV—3	—	—	—	—	—	—	I—3	—
Новгородна Куцівка	V—3	IV—3	III—3½	—	III—3½	—	—	—	—
Шамівка	V—4	—	—	—	—	I—3	I—3	—	—
Жеребець	V—3½	—	IV—4	—	—	—	—	—	—
Аджамка	V—4	IV—3	II—3	III—3	II—3	—	—	—	—
Зінов'ївськ	IV—4,5	IV—4	V—3	III—3	—	I—3	I—3	I—3	—
Сагайдак	IV—2	V—3	—	—	II—4	—	—	—	—
Мигія	V—3	—	—	—	—	—	—	I—4	—
Дубосари	III—3	III—3	—	—	II—7	II—4			
Олександр. Рощахіва	IV—2	—	II—3	II—2	II—3	I—2	—	—	—
Тирашпіль	—	—	—	—	—	I—3	—	—	—
Одеса, досв. ст.	—	IV—4	III—4	III—3	III—3	—	—	—	II—3
Одеса, Сухий лиман	V—2½	V—3½	IV—4	—	IV—4	II—4	II—4	—	—
Вознесенськ	V—3½	IV—3	III—3	III—3	III—3	II—3	I—3	I—3	—
Бехтери	IV—3	—	—	—	—	—	—	—	—
Херсон	V—4	IV—4	—	III—5	III—5	I—5	I—5	II—2	—
Гниляково	IV—1	IV—2	III—3	—	III—3	I—4	I—4	—	—
Бутівка	IV—3½	IV—3½	III—3	—	III—3	I-3½	I—3	I—3	—
Чалбаси	V—4	IV—3½	III—3½	IV—3½	IV—4	II-3½	II—3½	II—3	—
Ростов н./Д	— 3	— 3	—	—	—	—	—	—	—

Загальний огляд стану сепянських засівів на 11 травня.

В порівнанні до попередньої декади в стані с.-г. культур помічається де-яке поліпшення, яке стоїть в звязку з дощами, що випали на протязі 1-ої декади травня. Розподіл опадів, що до впливу їх на стан засівів, був приблизно такий: недостача опадів у північних частинах Чернігівщини, Київщини та Волині, більш меньш задовольняюча кількість їх по инших райьнах України, хоча взагалі опади розподіляються досить нерівно, чим пояснюється різноманітність стану засівів на півдні та окремі плями поліпшення або погіршення, які вирізняються на загальному тлі. Південно-західний куток Одещини та південний край приморської смуги значно потерпіли од недостачі опадів (Одеса, Тирашпіль—засіви озимини та ярини всихають).

В залежності від розподілу опадів стан с.-г. культур у загальних рисах такий:

Жито. В північній частині Чернігівщини та Волині засіви виглядають краще за середній стан (3—4), центральна та південно-східня Волинь, південна Чернігівщина, північна половина Київщини, майже вся Полтавщина та північний край Катеринославщини й східня частина Одещини дають вигляд гарний (стан 4 [1]). Невеликі плями з гарним станом засівів помічаються в околицях Херсона. В південно-західньому кутку Одещини, в околицях Сагайдака та Долинської і біля Кирилівки (Катериносл.) стан засівів кепський (2).

Що-до розвитку жита, то майже по всій УСРР воно вже виколосилось, крім північно-західньої частини та вузької смуги на південному-сході.

Засіви озимої пшениці взагалі виглядають гірше від жита. Пересічна оцінка їх для всієї України 3, стан середній, але на південній Волині, майже по всій Київщині та на північно східньому Поділлю—стан пшениці гарний (4). Гарно виглядає озима пшениця і в районі Аджамки-Шамівки та Комисарівки на Катеринославщині й в околицях Красограду на Полтавщині. В приморському район (Одеса, Херсон, Чалбаси) озима пшениця оцінюється вище від середнього (3—4), краще від жита. Райони кепського стану (2) намічаються біля Тирашполя та на північ від Ногайська.

По всій Україні озима пшеница виходить у стрілку, крім південної Донеччини, де-мабуть в залежності від запізнення засівів в-осени—пшениця знаходиться переважно в стадії кущіння.

Стан засівів ранньої ярини (ярої пшениці, вівса та ячменю) уявляє з себе картину досить різноманітну, яка вирисовується більш-менш так: для південно-східньої Чернігівщини, майже всієї Полтавщини, західньої Харківщини, північно-схидньої половини Катеринославщини та східньої половини Одещини стан гарний (4). Теж саме й для досить вузької смуги, що тягнеться від Шепетівки та Звягля на Волині на Ялтушків та Моївку на Поділлю, займаючи таким чином західню Волинь крім її південно-західнього кутка, та центральне Поділля. Решта УСРР має для ранньої ярини стан задовольняючий, крім околиць Асканії-Нови, Чалбас й Тирашполя на Одещині та району Комишева—Гуляй-Поле—Кирилівка, на Катеринославщині, де ярина має вигляд кепський від недостачі вологи.

Ярину пізню, просо та кукурузу, засіяно по всій Україні В південній її половині кукуруза вже зійшла, просо сходить. Стан їх задовольняючий, особливо кукурузи. Де-не-де вже засіяно ранню гречку.

Такий самий задовольняючий вигляд мають засіви картоплі, що вже сходить, місцями гарно; на Чернігівщині та північній Полтавщині картоплю кінчають садити.

Задовольняючий, а в західній Волині та на Поділлю навіть кращий від середнього вигляд мають засіви цукрових буряків, що вже починають місяцями давати вилочку, а де-не-де й другу пару листків.

Посадка баштанів та городини майже закінчена.

Що-до пошкодження засівів на протязі вищезазначенної декади, то вони незначні. Маємо тільки поодинокі повідомлення про з'явлення жучка довгоносика (свинки) на засівах буряків у Сумах. Під'їдень засівний (Agrotis segetum), як повідомляють з Б.-Церкви ст. СНУ, вже вилетів з ляльочок. З де-яких місць повідомляють про пошкодження овочевих дерев від гусениці, переважно білана жилкуватого (Aporia erataegi), але взагалі цвітіння овочевих дерев проходить при більш-менш задовольняючих умовах.

Число годин сонячного сяйва.

(Геліограф).

Мишкин	76.9 В	Маслівка	82.1 К	Катеринослав . . .	49.1 К, 62.9 В
Київ ІНО	96.7 В, 95.5 К	Бобриця	88.5 К	Комисарівка . . .	66.5 В
„ С. Г. І.	86 8 В	Мліїв	83.9 В	Зінов'ївськ	74.8 К, 88.9 В
Радомиська д. ст.	85.7 К	Золотоноша	97.3 В	Аджамка	62.1 В
Рудня-Радовельська	81.4 В	Драбів	84.1 В	Сагайдак	77.5 В
Шепетівка	94.1 В	Згурівка	107.9 В	Мигія	77.1 В
Полонне	69.1 В	Носівка	110.5 В	Гниляково	102.4 В
Ст. Чартория	85 0 В	Лохвиця	73.8 В	Одеса, кр. досв. ст.	91.6 В
Ялтушків.	87.2 В	Полтава, досв. ст.	89.3 В	Одеса обсерв. . .	95 6 В
Немерча	74.1 В	Полтава, АКТ . . .	92.1 В	Одеса, в. ст. (сух. л.)	90.1 В
Шпиків	89.8 В	Суми	84 1 В	Херсон	81.7 В
Уладівка	77.8 В	Іванівська досв. ст.	76.5 В	Маріупіль, музей .	101.0 В
Умань, агротехн. . .	60.2 В	Харків, обс. . . .	74.3 В	Луганськ	56.6 К
Верхнячка	57.2 В	Красноград . . .	63.2 К	Ростов н/Д	78.7 В
Б.-Церква, ст. СНУ	82.0 В	Мелітопіль, 1 тр. л.	64.9 В		
Миронівка	87.5 В	Синельниково . . .	62.6 В		

[1]) Згідно 5-ти баловій шкалі.

З життя природи.

Ярник (Galanthus nivalis) висипає насіння: Кам'янець-Под. 4; Зіньків 7-го.

Ліщина (Corylus Avellana) розвиває лист: Зіньків 2; Кам'янець 1 (масою); Вінниця 10; Суми 5; вкрилася листом: Вересоч 1; Зінов'ївськ 10.

Підбіл (Tussilago Farfara) вкрився листом: Кам'янець Под. 6 (масою), Житомір 10.

Береза (Betula alba) цвіте: Асканія Нова 10 (масою); одцвітає: Суми 1; Березна 6; Жукля 9; Житомір 10; вкрилася листом: Вересоч 1; Скочиськ 5; Мордва 5; Миронівка 8; Вінниця, Казятин, Зінов'ївськ 10.

Ключики (Primula officinalis) цвітуть: Іванівська досв. ст. 3; Вінниця 10; одцвітають: Біла Церква 10; Житомір 10; достигає насіння: Кам'янець 5.

Клен широколистий (Acer platanoides) цвіте: Скочиськ 12 (масою); одцвітає: Хорол 1; Суми 1; Мостище 2; Асканія Нова 4; Скочиськ 9; Зінов'ївськ 11 (масою); Жукля 9; вкрився листом: Вересоч 1; Полонне 2; Скочиськ 5; Миронівка 5; Кам'янець 4 (масою); Казятин 10.

Фіялка пахуча (Viola odorata) одцвітає: Зінов'ївськ 2 (масою), Варва 4; Миронівка 5; Жукля 6; Новгород-Сіверськ 7 (масою); достигає насіння: Кам'янець 4 (масою); Казятин 10.

Горобина (Sorbus Aucuparia) вкривається листом: Скочиськ 8; Суми 9; цвіте: Драбів 7; Хорол 8; Кам'янець 8; Лугини 7; Біла-Церква 9; Зінов'ївськ 3 (масою); Боярка 10; Вінниця 10.

Черемха (Prunus Padus) цвіте: Зіньків 1; Величківка 1; Волочиськ 2; Боярка 2; Жукля 3; Новгород-Сіверськ 3; Драбів 7; одцвітає: Сміла 7; Комисарівка 7; Варва 8; Олевськ 8; Вінниця 8; Ізюм 9; Величківка 9; Біла-Церква 9, Казятин 10; Звягель і Шепетівка 10; вкрилася листом: Вересоч 2; Суми 3; Скочиськ 4; Кам'янець 4; Старосільці 10.

Бузок (Syringa vulgaris) цвіте: по всій Україні; одцвітає: Дубосари 8; Чалбаси 10; Новгородка Куцівка 11; вкрився листом: Скочиськ 3; Вересоч 4; Ногайськ 8; Долинська 9; Зінов'ївськ 10 (масою); достигає насіння: Волочиськ 6; Ногайськ 8; Асканія Нова 10.

Акація біла (Robinia Pseudacacia) зацвітає: Остер 1; Ростов н/Д 1; Березна 3; Новгород-Сіверськ 5; Ніжен 6; Полтава 7; розвиває лист: Мордва 1; Драбів 2; Херсон 2; Величківка 4; Суми 5; Гниляково 5; Стара-Чарторийя 5; Іванівська досв. ст. 6; Вересоч 6; Іллінці 7; Комисарівка 7; Ногайськ 8; Миронівка 8; Жукля 9; Вінниця 10; Вознесенськ 10; Житомір 10; Варва 10.

Бузина чорна (Sambucus nigra) вкривається листом: Скочиськ 2; Березна 6; Вінниця 8; Баришівка 9; Новгородка Куцівка 11; Кам'янець 10; Козацьке 10; Варва 10; Бутівка 10.

Липа (Tilia cordata) вкривається листом: Зіньків 2; Вересоч 4; Суми 7; Стара Чарторийя 8; Баришівка 8; Комисарівка 9; Скочиськ 9; Житомір 10; Вінниця 10; Козацьке 10.

Ластівки (Chelidon rustica) з'явилися: Кам'янець 1; Звягель 1; Олевськ 1; Стара Чарторийя 3; Ногайськ 3; Хорол 3; Новгород-Сів. 4; Покошичі 4; Вересоч 5; Старосільці 6; гніздуються: Дубосари 2; Томашпіль 3; Мордва 5; Жукля 5; Волноваха 5; Баришівка 8; Козацьке 8.

Соловейко (Luscinia) співає: Полонне 1; Жеребець 1; Мордва 1; Глухів 2; Жукля 2; Волноваха 2; Варва 2; Новгород-Сів. 2; Хорол 3 (масою); Шепетівка 4; Асканія Нова 4; Успенське, Приаз. д. п. 4; Скочиськ 5; Ізюм 5; Ялтушків 5; Бобринська 6; Величківка 6; Суми 6; Лозова 6; Клембівка 7; Аджамка 8.

Зозуля (Cuculus canorus) кує: Жукля 1; Ногайськ 1; Баришівка 1; Клембівка 1; Жеребець 2; Величківка 2, Лозова 4; Хорол 4; Шепетівка 5; Бобринська 6; Дубосари 9.

Хрущ майський (Melolontha) з'явився: Мордва 1; Драбів 1; Остер 1; Миронівка 1; Кам'янець 1; Біла-Церква 2; Варва 2; Хорол 2; Зіньків 2 (масою); Волочиськ 3; Ст. Чарторийя 3; Мигія 3; Ніжен 3: Волноваха 3.

В звязку з Конференцією Укрмета та 1-ю Укр. Геофізичною Нарадою, що відбулися в Київі 25/IV—2/V, а також Геофізичним З'їздом у Москві, вихід чергового числа (березень—квітень)

Перевірено 1948 р.
... Ім. Короленка
Харків
... Короленка 18.
Без оплати.
22
25.5.25
Укрмет.

551.5 05) (47.71 1925 (К.)

Народний Комісаріят Земельних Справ. У. С. Р. Р. Сільсько-Господарський Наук. Ком. України.

Українська Метеорологічна Служба
Service Météorologique de l'Ukraïne.

Ч. 14 (80) — травень | 11—20 | mai — 1925 р.

Зміст: Загальний огляд погоди.—Метеорологічна характеристика.—Число годин сонячного сяйва.—Стан важливіших селянських засівів на 20 травня.—Огляд стану селянських засівів на 20—V.—Шкідники.—З життя природи.

Декадний Бюлетень Укрмета
Bulletin de l'Ukrmète.

Загальний огляд погоди.

Цілком різні типи погоди панують на Україні в обидві половини цієї декади: з 11 по 15 травня стоїть переважно суха, иноді з грозами, а взагалі досить тиха, ясна й тепла погода (температура, вища за норму на початку декади, до 15-го включно ще підвищується), а з 16-го починається наступ холоду при похмурому в більшості небі з частими й більш-менш інтенсивними опадами.

На початку декади Україна перебуває під впливом, з одного боку, антициклону, що простягся од Литви за Урал (максимум у Саратові 772 мм.), а з другого боку—зниженого тиснення на Чорному морі, на південь і на захід од нього (Севастопіль 759, Рим 754 мм.). Через те ми маємо скрізь північно-східні або східні вітри, на сході досить міцні (Луганськ 7 балів Бофорта); небо майже скрізь ясне, крім надморської смуги, де переважає похмуре; в багатьох місцях цієї смуги, а також на заході, проходять, надто над вечір, грози й дощі (в Олешках, Умані й Капустянах випало по 15—16 мм. води). Температура вранці од 12° (Одещина) до 16°; удень од 17 до 24° (Київ, Овруч), увечорі од 12 до 18°, — увесь час на півночі тепліш, ніж на півдні. Над вечір на всьому Правобережжі похмуро. Наступні дні вносять у цю картину погоди мало нового: тільки в надморській смузі кілька днів не помічається опадів, а замісць того проходять 12-го й 13-го грозові дощі на Волині й на Поділлі (*12-го* Уладівка 12, Немерчі 24, Іллінці 19 мм.; *13-го* Уладівка 10; Волочиськ 22 мм.); 14-го майже скрізь сухо й ясно; 15-го, під впливом депресії на Чорному морі (Севастопіль 753 мм.), захмарюється небо й зміцнюються вітри на півдні, особливо по-над Азовським морем, і там-же проходять дощі, місцями з грозами (в Олешках 8 мм.); потім вони перекидаються на Катеринославщину й Чернігівщину. Температури ввесь час поступово наростають, так що ранком 15-го виносять од 15 (Харків, Звягель) до 21° (Лубні), а вдень од 18—20° (Миколаїв, Асканія, Геніческ) до 28—29° (Зінов'ївськ, Лубні). Середні добові температури в центральній Україні перевищують норму в перші два дні декади на 5—6°, а 14-го й 15-го числа—на 8—9°.

16-го травня північні вітри приносять до нас уперше холодні маси повітря з Карського антициклону, що вже кілька днів підтримував низькі температури в північно-східньому кутку Европи. В день цього числа в нас град. на 3, а місцями й 5° холодніш ніж було напередодні; 17-го й 18-го охолодження йде далі не менш інтенсивно; напр. маємо:

		15-го	16-го	17-го	18-го	19-V
Темпер. мінім.	Лубні . .	13°	15°	10°	8°	5°
	Зінов'ївськ	13	11	11	7	7
Темпер. о 13 год.	Лубні . .	28	23	18	10	11
	Зінов'ївськ	28	26	19	12	9

На Поліссі й на Харківщині 18-го й 19-го температура повітря місцями падала до 3, навіть до 2°, а на землі подекуди були й приморозки (Суми); на Волині 18-го падав невеличкий сніг (Житомір, Чуднів), а в багатьох місцях крупи або дрібний град. Але град у ці дні взагалі не був незвичайним явищем, бо зустріч північних холодних течій з нашим теплим і вохким повітрям викликала скрізь інтенсивні процеси конденсації води й електризації, так що в другій половині декади спостерегалось багато гроз з рясними дощами, а 19-го числа в значній частині України (крім Волині й Поділля) йшов обложний дощ. Зокрема маємо такі значніші суми опадів: *16-го* числа: Харків 17 мм, Катеринослав 15, Геніческ 25, Луганськ 34 мм.; *17-го*: Олександрівка-Покровське 20 мм., Маріупіль 24, Таганріг 10 мм.; *18-го*: Житомір 10, Казятин 12, Геніческ 11, Бірзула 17, Асканія-Нова 28, мм.; *19-го*: Лубні 12, Хорол 19, Кремінчук 24, Полтава 22, Красноград 25, Харків 20, Катери-

Дивись далі на стор. 5-й.

Метеорологічна характеристика

Caractéristique météorologique

Райони	Назва станцій	Тиснення	Темпер. пов. С°			Вохк. пов. у % о 13 г.	Опади		Хмарність	Переважн. напрям вітру	Число днів з грозами
			Середн.	Максимальна	Мінімальна		Сума в мм.	Число днів			
Полісся А	Ленінград	64.6	13.2	23*	6	—	2	2	4	WNW	—
	Мишкин	63.4	13.2	26	—0	51	8	5	5	W	4
	Москва	63.2	15.5	26*	6*	—	—	—	5	NW	—
	Мінськ	63.3	15.6	27*	1	—	3	2	4	N	2
	Горки	63.8	14.8	26*	2	—	8	2	4	NNE, SE	—
	Новгород-Сіверськ	61.7	16.3	29	2	37	10	3	3	NNE	2
	Покошичі	61.5	16.1	29	2	—	14	3	2	NNE, E	2
	Жукля	—	—	—	—	—	13	3	—	—	2
	Сновська	61.7	16.4	28*	1	32	5	4	3	NNE, ENE	2
	Величківка	61.5	16.1	29*	7*	—	18	3	3	NE, E	1
	Березна	—	—	—	—	—	13	3	—	—	1
	Чернігів	61.5	16.6	30	3	58	25	5	4	ENE	1
	Остер	—	—	—	—	—	8	4	4	ESE, NNE	2
	Київ, ІНО	60.9	16.6	30	4	40	15	3	6	NE	0
	„ С. Г. І.	60.4	16.1	28	6*	44	16	3	7	N	0
	„ кр. досв. ст.	60.6	16.3	29	5	41	14	3	7	ESE	—
	Боярка	—	15.9	28	4	—	10	2	6	N	0
	Ворзель	—	15.3	27*	6*	46	18	4	6	змінні	2
	Козаровичі	—	15.6	29	3	—	14	4	7	NNE	2
	Федорівка, Радом. д. ст.	61.2	16.1	29	3	39	9	3	6	N	1
	Чорнобиль	—	16.3	28*	6*	55	13	4	5	NE	1
	Черняхів	—	—	—	—	—	7	4	—	—	0
	Житомір	60.6	15.0	28	3	46	21	6	4	N	3
	Березівка	—	—	—	—	—	19	6	—	—	0
	Овруч	62.1	16.0	28*	8*	—	5	12	2	N	—
Полісся В	Лугини	—	—	—	—	—	4	5?	—	—	0
	Олевськ	—	—	—	—	—	18	4	—	—	2
	Звягель	61.4	14.7	27	3	40	12	4	4	N	1
	Шепетівка	60.7	13.9	26	2	43	5	2	6	N	2
	Клембівка	—	—	—	—	—	7	4	—	—	2
Степ D	Полонне	—	14.2	26*	6*	—	56	5	6	N	2
	Новоселиця	—	—	—	—	—	14	5	4	N, NE	2
	Нова-Чартория	—	—	—	—	—	25	5	—	—	0
	Стара-Чартория	60.8	14.0	26*	3	49	16	5	5	N	2
	Чуднів	—	—	—	—	—	22	5	—	—	1
	Старокостянтинів	—	—	—	—	—	20	5	—	—	1
Степ — Лісостеп С	Волочиськ	60.7	14.6	26	3	49	26	4	5	змінні	1
	Кам'янець-Под.	59.6	15.4	27*	8*	37	9	2	4	NNW	1
	Ялтушків	—	13.6	30	2	—	7	3	5	NNW	0
	Немерчі	59.3	15.0	27	3	40	30	3	5	[NE]	2
Лісостеп —	Томашпіль	—	—	—	—	—	9	3	—	—	0
	Шпиків	—	14.8	26*	5*	—	5	2	4	NE	0
	Вінниця, філ. Укрм.	60.0	14.1	27*	4	—	22	6	5	NE, ENE	2
	„ Замістя	—	—	—	—	—	24	5	—	—	1
	Казятин	60.1	14.3	27	3	51	32	4	3	тиша	0
	Іллінці	—	14.6	27	3	50	34	6	6	E	3
	Умань, агротехн.	60.1	14.7	27*	5*	41	41	5	5	E	2
	Умань, досв. ст.	59.3	14.5	27*	5	46	32	6	6	N	2
	Верхнячка	—	14.4	27	4	—	34	5	7	N	1
	П'ятигори	—	—	—	—	—	7	5	—	—	0

Райони	Назва станцій	Тиснення	Темпер. пов. С° Середн.	Темпер. пов. С° Максимальна	Темпер. пов. С° Мінімальна	Вохк. пов. у %% о 13 г.	Опади Сума в мм.	Опади Число днів	Хмарність	Переважн. напрям вітру	Число днів з грозами.
D	Андрюшки, цукр. .	—	16.1	28*	6*	—	8	3	5	FSE	2
п	Скочиськ	—	—	—	—	—	17	5	5	ENE	3
	Фастів	—	—	—	—	—	12	5	—	—	2
	Біла-Церква, техн. .	—	16.2	28	5	40	4	2	6	ENE	1
	„ ст. СНУ .	—	15.9	28	4	—	6	4	4	NNW	1
	Миронівка	58.9	16.0	28	6	37	13	5	5	E	4
	Маслівка	59.7	16.4	28	4	40	13	3	5	—	0
е	Бобриця.	—	16.8	27*	5	—	20	4	4	E	3
	Мліїв	59.3	16.1	28	6	39	16	4	6	NE	3
	Бобринська	—	16.9	30*	6	—	25	5	4	E	2
	Коробчино	—	—	—	—	—	59	5	—	—	4
	Мордва	—	—	—	—	—	25	4	—	—	3
т —	Кремінчук	—	16.5	28	6	43	27	3	5	NE	0
	Золотоноша . . .	60.0	16.5	28	6	45	16	3	4	ESE	1
	Підставки	—	15.5	27	5	49	14	3	4	NE	1
E	Драбів	60.2	16.0	28*	6	49	22	5	5	ENE	2
	Переяслав	—	—	—	—	—	22	3	—	—	0
	Баришівка	—	—	—	—	—	16	3	—	—	1
с	Згурівка	60.7	16.4	28*	3	37	25	4	4	ENE	1
	Макіївка.	—	—	—	—	—	17	2	—	—	1
	Майнівка	60.8	15.4	27*	2	41	20	3	4	NNE	1
	Бобровиця-Озеряне	—	15.6	28	3	—	19	4	5	NE	1
	Мостище	—	15.4	27	3	—	15	4	5	ESE	1
о —	Носівка	61.0	15.8	29	2	37	17	4	3	E	1
	Ніжен	—	16.3	29*	6*	—	23	3	4	E	2
	Прилука	—	—	—	—	—	13	3	—	—	1
	Варва	—	—	—	—	—	15	7	7	ENE	2
	Лохвиця	61.1	16 5	28*	8*	34	9	3	3	E	1
	Лубні	60.1	16.4	28	5	38	15	3	5	[ENE]	1
с	Хорол.	59.7	16.4	28	6	46	25	3	5	ENE	2
	Вергуни	—	—	—	—	—	14	2	—	—	1
F	Миргород	60.0	16.4	28	6	36	11	3	6	N, E	1
	Полтава, АКТ . . .	59.9	16.2	29	7	40?	25	3	6	ENE	0
	Полтава, досв. ст. .	60.0	15.9	28	6	40	22	2	6	E	0
і	Шведська могила .	—	—	—	—	—	23	2	—	—	0
	Зіньків	—	16.5	28*	9*	36	8	2	4	NE	1
	Глухів	—	—	—	—	—	5	2	4	NE	1
	Суми	60.3	16.1	29	2	33	7	2	5	E, SE	2
	Пожня	—	—	—	—	—	15	2	4	SE	4
л	В.-Писарівка . . .	—	—	—	—	—	16	2	—	—	0
	Іванівська досв. ст.	59.9	15.7	27	4	38	17	2	5	E	0
	Деркачі, село . . .	—	15.5	29	3	58	40	2	5	E	1
	Харків, Обсерв. . .	60.5	16.0	28	4	37	38	2	5	—	1
	Красноград	59.1	15.9	29*	3	45	30	2	5	E	0
	Андріївка	59.1	16.3	28	5	47	41	3	6	ENE	1
Степ	Лозова	—	16.1	27*	5	—	92	3	6	E	0
G	Ізюм	58.6	16.7	28	5	52	9	3	6	NE. E	1
	Біловодське	—	—	—	—	—	29	2	5	E	1
	Старобільськ . . .	—	16.6	28	5	51	14	3	5	тиша	0
	Слав'янськ	—	—	—	—	—	90	4	—	—	1

Райони	Назва станцій	Тиснення	Темпер. пов. С°			Вохкість у % о 13 г.	Опади		Хмарність	Переважн. напрям вітру	Число днів з грозами
			Середн.	Максимальна	Мінімальна		Сума в мм.	Число днів			
G	Ол. Покровське . .	56.3	16.0	29*	7	—	64	5	8	E	0
	Гуляй-Поле	—	16.3	—	—	—	80	7	5	SE	1
	Кирилівка	57.8	15.1	26*	9*	—	38	5	6	E	2
	Мелітопіль 1 тр. ліcн.	—	16.1	27*	5	64	90	5	6	ESE	2
	Жеребець	—	—	—	—	—	69	6	6	E	0
	Синельниково . . .	58.6	15.7	29	4	46	48	5	6	E	1
	Катеринослав . . .	58.5	16.4	28	7	46	39	5	7	E	0
	Миколайпіль . . .	58.8	15.4	28*	8*	—	28	7	6	ENE	0
	Довгинцево	58.1	15.1	28*	6	54	23	4	6	E	0
	П'ятихатка	—	15.0	27*	5	47	37	2	5	E	0
	Комисарівка . . .	58.3	15.7	28*	7*	44	29	2	7	ESE,E	0
	Красна-Кам'янка .	—	—	—	—	—	31	4	—	—	0
	Новостародуб . .	—	—	—	—	—	20	2	—	—	0
H	Шамівка	58.5	15.6	27*	5	—	34	3	5	NE,ESE	2
	Зінов'ївськ	58.3	16.3	29	6	45	27	4	6	E, ESE	3
	Аджамка	58.3	14.9	28	4	49	28	4	6	ENE	2
	Новгородка-Куцівка	—	—	—	—	—	28	3	—	—	0
	Долинська	—	—	—	—	—	22	3	—	—	0
	Сагайдак	57.7	15.5	28	4	56	18	2	5	ENE	0
e	Олекс. Рощахівка .	—	—	—	—	—	52?	5	—	—	2
	Мигія	—	15.7	29	7*	49	48	4	7	NE	2
	Бірзула	58.3	15.2	27*	4*	—	18	2	6	NNE	—
	Вознесенська дос.ст.	—	15.1	28	6	53	31	4	7	зм.	1
	Дубосари	—	—	—	—	—	40	3	—	—	1
	Тирашпіль, дача . .	—	16.6	28*	5*	—	16	5	6	NE	2
r	Гниляково	—	15.7	25*	8*	58	16	7	6	N	3
	Одеса, кр. досв. ст.	—	15.9	24	5	57	39	5	7	ENE	2
	„ ІНО	57.6	15.9	22*	6	—	11	4	6	E	—
	„ обсерв. . .	57.5	15.6	22	6	64	13	5	7	E	4
	„ вин. ст. (Сух.л.)	57.6	15.7	24*	9*	58	24	6	6	NNE	2
C J	Миколаїв	57.3	15.7	27*	6	—	25?	3?	7	NE	1
	Херсон	—	15.8	26	7	57	53	6	7	ENE	3
	Олешки	57.0	16.5	26*	7	57	38	5	8	E, т.	4
	Чалбаси	—	—	—	—	—	25	6	—	—	0
	Асканія Нова . . .	56.9	15.3	23*	9*	74	37	5	7	E	2
	Геніческ	56.9	15.7	21*	9*	—	54	5	7	ENE	2
	Мелітоп., Підгород.	—	—	—	—	—	77	5	—	—	2
	Ногайськ	57.6	16.6	24*	8*	63	28	6	5	ENE	2
	Маріупіль, музей .	57.9	16.7	26	4	60	31	4	7	NE	4
	„ досв. ст.	57.9	16.1	26	3?	—	26	3	6	ENE	3
	Волноваха	—	15.3	26*	8*	—	60	4	7	ENE	2
	Гришино	—	—	—	—	—	25	2	—	—	0
K	Ясинувата	58.7	16 1	28	5	—	19	4	5	E	1
	Луганськ	58.7	16.4	28	7	45	52	6	6	E,ESE	1
	Успенське, Пр. д. п.	—	16.5	28	8	48	17	4	6	E	2
	Таганріг	57.9	17.0	23*	10	—	16	3	6	ENE	—
	Ростов н/Д	58.6	17.1	29	9	43	16	3	6	E	1
	Курськ	61.7	15 9	28*	1	—	10	3	4	NE	—
	Вороніж	61.2	16.2	28*	2	—	2	2	4	N,SE	—
	Саратів	61.5	16.7	28*	2	—	0	0	5	т, NNW	—

Райони	Назва станцій	Тиснення	Темпер. пов. C° Середн.	Темпер. пов. C° Максимальна	Темпер. пов. C° Мінімальна	Вохкість у % о 13 г.	Опади Сума в мм.	Опади Число днів	Хмарність	Переважн. напрям вітру	Число днів з грозами
	Феодосія	56.7	16.4	22*	10	—	24	3	6	W, SE	1
	Керч	57.0	17.2	23*	9	—	6	1	6	зм.	—
	Краснодар	—	17.7	29	9	57	11	2	—	—	—
	Ставропіль	56.9	14.9	23*	5	—	12	3	5	E	—
	Владикавказ	56.6	15 6	27*	6	—	57	4	6	змінні	—
	Тифлис	58.6	18.6	28*	8	—	18	5	8	N	—

нослав 20, Довгинцево 23, Олександрівка - Покровське 30, Зінов'ївськ 18, Одеса 10 *20-го*: Чернігів 19, хут. Михайлівський 10 мм. По великих сумах опадів за декаду, що в кількох місцях Катеринославщини й Донеччини досягли 80—90 мм., можна догадуватись, що там було принаймні по одній великій зливі, але поки-що ми не маємо про них докладних звісток.

Про градобої маємо ще повідомлення: 16-го числа в Дибинцях (коло Богуслава), 20-го на півдні Чернігівщини (Ніжен, Бобровиця).

Північні й північно-східні вітри панували скрізь до 19-го числа. Тільки 19-го на побережжі Азовського моря задули вітри південних румбів, а 20-го по всій Україні помітно перевагу західніх вітрів, що принесли нам потепління,—зразу незначне, але велику холодну хвилю треба вже вважати за ліквідовану.

В результаті значного похолодання останніх днів і того, що на півдні, як згадано вже, на початку було холодніш, ніж на півночі,—в районі Херсона й Миколаєва середня температура декади була трохи нижча од норми; по всіх инших місцевостях України переважила теплота першої половини декади, й загальна середня вийшла на 1—2°, місцями (на Київщині, Чернігівщині й Полтавщині)—на $2^1/_2$° вищою проти норми.

Крайні температури знаходимо: 30° у Києві й Чернігові та 1° на ст. Сновській.

Опади розподілились дуже нерівномірно, як і звичайно буває, коли більшість їх випадає в формі грозових дощів. У всякім разі, ні на одній станції не знаходимо повної посухи. Де-які райони (переважно на півночі й на заході) дістали од 4 до 10 мм. води, що треба вважати за малу кількість; зате на Катеринославщині, Донеччині, Харківщині, почасти на Одещині й Полтавщині—скрізь випало дощу більш за декадну норму, місцями більш за місячну норму,—напр., для Лозової нормально за цілий травень повинно бути 46 мм., а тепер там за декаду випало вдвоє більше. Ще в більшій мірі це можна сказати про Першотравенське лісництво (коло Мелітополя).

З инших явищ погоди звертає на себе увагу мла (сухий туман), що спостерегалась 11-го й 12-го числа на Донеччині й Катеринославщині (Луганськ, Олександрівка-Покр., Комисарівка) і, як звичайно, шкодливо одбилась на польових рослинах.

Число годин сонячного сяйва.

(Геліограф).

Мишкин	103.9 В	Бобриця	76.6 К	Катеринослав	68.7 В		
Київ ІНО	92.0 К	Мліїв	84.0 В		54.4 К		
Київ ІНО	93.9 В	Золотоноша	91.5 В	Комисарівка	65.3 В		
Київ С. Г. І.	87.5 В	Драбів	99.9 В	Зінов'ївськ	88.9 В		
Київ кр. досв. ст.	98.6 К	Згурівка	95.0 В		72.5 К		
Федорівка, Радом. д. ст.	84.4 К	Майнівка	93.9 В	Аджамка	70.9 В		
Шепетівка	95.6 В	Носівка	68.8 *) В	Сагайдак	76.0 В		
Полонне	73.8 В	Лохвиця	95.6 В	Мигія	70.3 В		
Ст. Чартория	83 1 В	Полтава, АКТ	96.0 В	Гиляково	76.5 В		
Ялтушків.	82.3 В	Полтава, досв. ст.	94.1 В	Одеса, кр. досв. ст.	76.1 В		
Немерчі	72.6 В	Суми	92 7 В	Одеса, обсерв.	80.7 В		
Шпиків	72.2 В	Іванівська досв. ст.	93.5 В	Одеса, в. ст. (сух. л.)	78.2 В		
Умань, агротехн.	54 5 В	Деркачі, село	94.3 В	Херсон	88 1 В		
Верхнячка	64.8 В	Харків, обс.	84.3 В	Олешки	88 5 В		
Б.-Церква, ст. СНУ	80.0 В	Андріївка	68.9 В	Маріупіль, музей	70.9 В		
Миронівка	91.9 В	Мелітопіль, 1 тр. л.	59.4 В	Луганськ	58.8 К		
Маслівка	76.2 К	Синельниково	62.0 В	Ростов н/Д	67.8 В		

[1]) За 7 день.

Стан важливіших селянських засівів на 20—V.

(Римські цифри I, II, III й т. д. означають фази розвитку рослин, згідно з таблицею в „Справочн. Укрм." ст. 42; арабські цифри—стан культур у 5-баловій системі: 1—дуже поганий, 2—кепський, 3—задовольняючий, 4—гарний, 5—виключно гарний стан).

	Озиме жито	Озима пшениця	Яра пшениця	Овес	Ячмінь	Кукуруза	Картопля	Сояшник	Цукрові буряки
Новгор.-Сіверськ.	IV—3	V—2	III—4	II—3	—	—	—	—	—
Величківка . . .	V—4	—	—	IV—3	IV—3½	—	I—4	—	—
Вересоч	IV—4	IV—4	III—4	—	—	—	I—4	—	—
Березна	V—4	—	—	III—2½	—	—	—	—	—
Жукля	V—3½	—	II-3;III-3	II—3	II—3	I—3	I—2	—	—
Седнів	VI—4	—	—	—	—	—	—	—	—
Мостище	V—3½	IV—3½	—	IV—3½	IV—3½	—	II—3	—	—
Майнівка	—	—	—	III—3	—	I—3	—	II—3	III—2½
Носівка	—3½	—	—	—	—	—	—	—	—
Глухів	—3½	—	—	—	—	—	—	—	—
Покошичі	V—4	IV—4	III—4	III—4	—	II—4	—	—	—
Ніжен	VI—3½	IV—3	III—4	III—4	III—4	—	I—4	—	I-4; III-3
Баришівка	VI—3	IV—3	IV—2	IV—2	IV—2	I—3	I—2	I—3	I—2
Бобриця	V—4	IV—3½	—	III—3	—	III—3	II—3	—	—
Боярка	V—4	—	—	III—3	—	II—3	II—3	—	—
Біла-Церква, техн.	IV—4	—	—	IV—3	—	I—3	V—4	—	—
„ „ СНУ .	VI—4	IV—3½	III—3	III—3	—	—	II—4	—	—
Верхнячка	—3	—3	—3	—3	—3	—	—	—	—
Ворзель	V—4	—	II—2½	IV—2½	—	II—3	—	—	—
Казятин	III—3	III—3	II—4	—	—	—	II—4	—	—
Мліїв	V—4	IV—3½	—	IV—3	IV—2½	II—4	II—4	—	I—2½
Бобринська . . .	VI—3½	—	—	—	—	—	—	—	—
Мордва	VI—3½	V—3	IV—3½	IV—3½	IV—3½	—	II-3½	—	—
Скочиськ . . .	VI—3	—	—	—	—	—	—	—	II—2
	V—2½	IV—2½	—	—	—	—	II—3	II—3	III—2
Умань, техн. . .	V—3	IV—3	—	—	—	—	—	—	—
Фастів	V—5	IV—4	—	III—4	III—4	—	I—4	—	—
Старосільці . . .	V—2½	IV—3	—	III—3	III—3	—	I—3	—	—
Сміла	—	—	—	II—3	II—3	II—4	—	I—4	—
Андрюшки . . .	V—4	—	—	—	—	—	—	—	III—3
Маслівка	IV—4½	—	—	IV—3½	—	—	II-3½	—	—
Миронівка	VI—4	IV—4	—	III—4	—	—	—	—	—
Іллінці	VI—3	IV—3	—	IV—3½	IV—4	—	—	—	II—3
Житомір	V—4	—	—	—	—	II—3	II—4	—	I—2
Черняхів	—	—	IV—3	—	IV—3	—	—	I—3	—
Чуднів	V—4	V—4	—	III—3	—	—	I—3	—	V—2
Березівка	V—4	—	—	II—3	—	—	I—?	—	—
Клембівка . . .	V—4	V—3½	—	IV—4	IV—3½	—	—	—	II—3
Олевськ	V—3	IV—3	—	III—3	—	—	II—3	—	—
Лугини	IV—3	—	—	III—2	—	—	—	—	—
Шепетівка . . .	V—4	IV—4	—	III—4	III—4	—	II—4	—	—
Полонне	V—5	—	—	—	—	II—3	II—3	—	II—3
Ст. Чортория . .	V—4	IV—3	—	III—3	—	—	—	—	—
Новоселиця . . .	V—4	IV—4	—	III—3	III—3	III—4	II—4	—	III—3
Волочиськ	V—2	V—2	II—2	II—2	II—2	—	I-2½	—	I—2½
Кам'янець . . .	V—3½	V—4½	III—3	III—3	III—3	II—3	II—4	—	—
Немерчі	V—3	IV—2½	III—3	II—2½	II—2½	II-2½	II—3	—	—
Ялтушків	V—4	IV—4	—	III—3	—	—	—	—	III—3½
Вінниця	V—3	—	—	III—3	III—3	III—3	II—4	II—3	III—3
Варва	V—4	IV—3½	III—3	III—3	—	—	—	—	—
Вергуни	IV—3½	IV—3½	—3	—3	—3	—	сход.	—	—
Згурівка	V—4	IV—3	—2	IV—4	III—4	—	I—3	—	—
Лохвиця	V—3½	III—3	III—3	III—3	—	—	—	—	—
Прилука	V—4	IV—3	—	—	—	—	—	—	—

	Озиме жито	Озима пшениця	Яра пшениця	Овес	Ячмінь	Кукуруза	Картопля	Сояшник	Цукрові буряки.
Лубні	V 4	IV—4	III—4	III—4	III—4	III—4	I —4	—	—
Хорол	V—4	IV—3	IV—3	IV—4	IV—3	—	II—4	II—4	III—4
Миргород	V—3	—	IV—3	IV—3	IV—3	—	—	—	—
Зіньків	—	—	IV—4	IV—4	IV—4	II—3	—	—	III—3
Золотоноша	VI—4½	IV—4	IV—4	III—4	III—3	—	—	—	—
Драбів	V—3½	—	IV - 3½	IV—3½	IV—3	—	—	—	—
Підставки	VI—3½	—	—	—	—	—	—	—	—
Полтава	—	—	IV—3½	IV—3½	IV—3½	—	—	II—4	III—4
Шведська могила	— 4	— 4	— 3	— 3	— 3	—	—	—	—
Красноград	V—3½	IV—3½	III—4	—	—	II—4	I—4	—	II—4
Кремінчук	VI—3½	V—2½	—	—	—	—	—	—	—
Пожня	V—3	V—2	—	IV—4	IV—3	—	I—5	II—5	II—5
Суми	V—3; IV - 2½	IV—3	III—3½	III—3½	III—3	II-4½	I—3	—	II—2
Іванівська досв. ст.	V—3	IV—2½	—	IV—3½	IV—3	—	—	—	—
Ізюм	— 3	— 3	— 3	— 3	— 3	—	—	—	—
Луганськ	V—2½	VI—2½	III—2½	—	III—1½	II—3	II—4	—	—
Успенське, Приаз. д. п.	V—4	IV—4	III—4	— 3	III—4	II—4	—	II—4	—
Волноваха	V—4	—	—	—	—	—	—	—	—
Старобільськ	V—3	IV—3	III—3	—	—	II—3	II—3	II—3	—
Маріупіль	V—3½	IV—3½	IV—3½	—	—	—	—	—	—
Ногайськ	V—3	IV—3	—	—	III—4	II—3	II—4	II—4	—
Мелітопіль, 1 тр. л.	— 3	—	—	III—5	III—5	III—4	—	—	—
Підгороднє	VI—2½	IV—3	IV - 3½	—	IV—4½	—	—	—	—
Кирилівка	III—3	III—3	III—3	—	III—3	I—3	I—4	—	—
Лозова	IV—4	IV—4	III—4	III—4	III—4	—	—	—	—
Синельниково	V—3	IV—3	III—3½	—	III—3½	—	—	—	—
Комисарівка	V—3	IV—2½	IV—3	IV—3	IV—3	—	II—4	—	—
Довгинцево	— 3	— 3	—	—	—	—	—	—	—
Миколайпіль	V—3	IV—3 /2	III—3½	—	III—4	—	—	—	—
Новгородна Куцівка	VI—2½	IV—3	III—3	—	—	—	I—3	II-2½	—
Долинська	V—3	IV—3	III—3	III—4	III—3	II—3	I—3	I—3	III—3
Шамівка	—	—	—	—	—	—	I—3	—	III—3
Жеребець	— 4	— 4	— 4	— 4	— 4	—	—	—	—
Аджамка	V—4	IV—3	III—3	III—3	III—3	—	I—3	II—3	—
Зінов'ївськ	VI—3	— 3	III—4	—	III—4	I—3	—	—	—
Сагайдак	V—2½	—	—	—	—	—	—	I—4	—
Мигія	V—3	V—4	III—3	III—3	IV—3	—	I—4	I—3	—
Коробчино	V—3½	—	III—2½	—	—	—	—	I—2½	—
Дубосари	IV—3½	IV—3½	—	—	IV—3	—	II—4	—	—
Олександр. Рощахіва	VI—3	V—3	III—3	III—3	—	—	—	—	—
Тирашпіль	— 1	V—1	— 2	— 2	— 2	II—3	— 3	— 3	— 3
Одеса, досв. ст.	—	— 4	IV—4	—	—	II—4	—	—	III—4
Одеса, Сухий лиман	VI—3	VI—3½	IV—4	IV—4	IV—4	IV—4	V-4½	—	—
Вознесенськ, д. ст.	V—3½	IV—3	III—3	III—3	III—3	II -3	—	II—3	—
Херсон	VI—4	V—4	IV—5	IV—5	IV—5	II—5	II—5	II—5	—
Олешки	VI—4	—	—	—	—	IV—3	V—4	—	—
Гниляково	VI—2	IV—3	III—3	—	III—2	II—3	—	II—3	—
Чалбаси	VI—4	V—3½	IV—3½	IV—3½	IV—4	IV-3½	V-3½	IV-3½	—
Краснодар	V—3	IV—3	—	III—3	III—3	I—2	— 2	I—2	I—2
Мишкин	IV 3	—	—	—	—	—	—	—	—

Огляд стану сепянських засівів на 20-V.

Рівняючи до попередньої декади, зміи у стані засівів небагато: де рослини могли поправитись од дощів після попередньої посухи, там вони здебільшого вже покращали в першій декаді травня, але подекуди є покращання й тепер; погіршання помічається в тих районах Донеччини й Катер-ни (Луганськ, Комисарівка), де 11—12 травня стояла мла. По осібних культурах вирисовуються такі картини:

Жито. На Чернігівщині половина наших кореспондентів оцінюють стан жита балом 4 (гарно), друга половина $3^1/_2$ (краще од середнього стану); 3 (середнє) трапляється тільки як виняток. На Київщині й на Волині загальний стан мабуть ще кращий, хоч і різноманітніший: переважає гарний стан (4), середніх менше, зрідка є жита гірші од середніх ($2^1/_2$), зате є й на $4^1/_2$ і на всі 5 балів (виключно гарні,—напр. Фастів, Полонне). З Поділля за-мало звісток. На Полтавщині знов половина голосів належить до $3^1/_2$, друга до 4 (зрідка трапляється 3 й $4^1/_2$). З Харківщини відомостей мало, а ті, що є, тримаються середньої оцінки 3. Донеччина, теж небагата на число кореспондентів, коливається між середнім і гарним станом (3—4), зрідка $2^1/_2$. На Катеринославщині переважає стан середній, зрідка маємо 4 й $2^1/_2$. На Одещині жито дуже нерівне: в Херсоні й на схід од нього, так само як і місцями під Одесою воно гарне, й тут-же є місця погані, а в Тирашполі всю озимину вважають за пропащу (1). Що до фази розвитку жита, то воно в більшій частині України колоситься (V), де-не-де почало красуватись (VI), по де-яких місцях тільки виходить у стрілку (IV), а зрідка навіть ще кущиться.

Озима пшениця в розвиткові вже помітно, в більшості місць, одстала од жита: вона майже скрізь виходить у стрілку й тільки зрідка дає колосся. Загальний стан її майже не різниться од стану жита, бо, хоч місцями вона виглядає на $^1/_2$ бала або й на цілу одиницю гірше, то є й місця, де вона краща за жито.

Рання ярина (яра пшениця, овес і ячмінь) у кожному певному місці дуже мало різниться одно від одного як станом, так і стадією розвитку; але по різних місцях знаходимо досить рябу картину, залежно од нерівномірного розподілу весняних опадів, од часу посіву й т. и. Взагалі на Чернігівщині, Київщині й Волині ярину, мабуть, можна визнати за кращу од середньої ($3^1/_2$); на Поділлі вона трохи гірша, на Полтавщині й Харківщині знов коло $3^1/_2$; про Донеччину важко що-небудь загальне сказати (матеріялу дуже мало, є оцінки 4 й $1^1/_2$); на Катеринославщині ярові засіви взагалі гарні (од 3 до 5), на Одещині може в середньому трохи гірші (од 2 до 5). Ці засіви переважно кущаться, подекуди виходять у стрілку.

Кукуруза переважно кущиться, але є й в усяких фазах од I до IV. Стан її взагалі коливається між середнім і гарним.

Просо місцями (на Поліссі) тільки-но посіяли, в більшості воно вже розвиває 2 і 3-й листки; вигляд його переважно середній.

Гречку в багатьох місцях сіють, але чимало вже є сходів; вигляд їх нерівний—од 2 до 4.

Оцінка *картоплі* по різних місцях коливається од $2^1/_2$ до 5; взагалі стан її треба визнати за вищий од середнього. Зрідка на півдні вона вже утворює суцвіття.

Стан *цукрових буряків* визначається балами од 2 до 5, а в середньому, мабуть, буде задовольняючим (3). Вони місцями дають уже третю пару листків, а подекуди тільки попроростали.

Коноплі й льон на Київщині, також коноплі на Волині й льон на Чернігівщині посходили взагалі задовольняюче.

Баштани й огородина теж посходили не зле (кепсько в Тирашполі й Гнилякові)

Садові дерева одцвіли й зав'язують овочі взагалі гарно.

З *польових робіт* найбільш провадиться полоття й сапання пропашних. Орють на пізню гречку то-що.

Шкідники.

1-ша декада травня.

Хорол. На ячмені з'явилася попелиця.

Зінов'ївськ. Ворони дуже збавляють кукурузу; ховрашки шкодять сояшнику та баштанам.

Тирашпіль. Яблуням і сливам дуже шкодять майські робаки.

Седнів. В садках багато попелиці й гусені.

Скочиськ. 10-го з'явився хлібний сікун. Гусені мало.

Біла-Церква. Вилетіла озима совка; кладе яйця гесенка; знайдено на пшениці іржу — Puccinia tritici.

Суми. Свинка псує буряки.

Херсон. Граки шкодять кукурузі.

Краснодар. Овес та ячмінь пошкоджені леммою, буряки блохою.

Луганськ. Сояшники знищено жучком, пересіяли.

Баришівка. На буряках з'явився довгоносик, ярині шкодять миші.

Трушки. 4/V з'явилась гусінь золотогуза на сливах і черемсі; дуже нищить листя. На буряках з'явилась сила бурякових шкідників, що місцями знищили майже всю площу бурякового засіву.

Маслівка. Помічається велика кількість бурякової свинки на висадках цукрового буряка та на старих бурячищах; з'явилась земляна блоха на ячмені; продовжується літ метелика гессенської та шведської мухи.

Ніжен. Ранні засіви цукрового буряка дуже попсовані, а місцями й зовсім знищені довгоносиком. Почали оприскувати засіви паризькою зеленню.

Іллінці. Бурякам шкодить дротяник, борозняк, довгоносик, блошка; зіпсовано 15 відсотків.

Козацьке. На буряки напав довгоносик. З'явилась гусінь лугового метелика.

2-га декада травня.

Тепла погода першої половини декади викликала з'явлення великої кількости шкідників.

Довгоносик і земляна блоха на цукрових буряках: Хорол, Згурівка, Верхнячка, Новоселиця, Скочиськ, Ніжен, Клембівка; бурякам шкодять також *корнеїд, кравчик* (Біла Церква), *дротяник* (Згурівка).

На хлібах з'явилася *шведська муха* та *гессенка*, особливо пошкоджена яра пшениця та овси (Полтава на 83%, Вознесенськ на 20%, Маслівка).

Озима совка (під'їдень) шкодить бахчам (Пожня, Верхнячка); масою з'явився *метелик озимої совки.*

На садових деревах з'явилось багато *гусені*: Пожня, Зінов'ївськ, Новоселиця.

Горох, віку, турнепс та льон псує *земляна блоха.*

В Ногайську провадиться боротьба з *ховрашками.*

Ячмінь та яра пшениця заражені *іржею*: Комисарівка, Скочиськ.

З життя природи.

Ліщина (Corylus Avellana) вкрилася листом: Кам'янець 11-го (масою), Новг.-Сіверськ 15, Суми 12, Вінниця й Ногайськ 20-го.

Береза (Betula alba) вкрилася листом: Скочиськ 11, Старосільці й Пожня 12, Варва та Кам'янець 14; Миронівка й Новг.-Сіверськ 15, Жукля 17, Боярка, Житомір, Шепетівка—20.

Ключики (Primula officinalis) одцвітають: Ялтушків 14, Покошичі 15, Вінниця 18, Житомір 20; вкрилися листом: Суми 12; достигає насіння: Кам'янець 14 (масою).

Клен широколистий (Acer platanoides) вкрився листом: Маріупіль 11, Кам'янець 11 (масою); Олешки, Суми 12; Жукля, Скочиськ—14, Клембівка 15, Пожня 18, Шепетівка й Комисарівка 20, Старосільці 21.

Горобина (Sorbus Aucuparia) цвіте: Суми 12, Майнівка 13, Кам'янець 14, Драбів 15, Новг.-Сіверськ 16, Величківка 17, Житомір 20; одцвітає: Боярка й Мостище 17, Вінниця, Суми—20; вкрилася листом: Скочиськ 13, Величківка 14, Новг.-Сівер. 19.

Черемха (Prunus Padus) одцвітає: Покошичі та Ст.-Чартория 12, Маріупіль 13, Драбів 17; вкрилася листом: Біла-Церква, Кам'янець 11 (масою), Старосільці 12, Величківка 13, Комисарівка 15, Шепетівка 20.

Бузок (Syringa vulgaris) цвіте: Успенське (Приаз.), Новг.-Сіверськ 11; Волноваха 20; одцвітає: Олешки, Біла-Церква 11, Комисарівка, Хорол, Казятин 15, Остер, Ялтушків 16, Мостище, Варва, Клембівка, Жеребець 17, Пожня, Величківка, Мигія 18, Баришівка, Майнівка, Гниляково 19, Боярка, Вінниця, Драбів, Маріупіль, Ст.-Чартория, Фастів, Новг.-Сіверськ, Вересоч, Житомір, Іллінці 20; розвиває лист: Суми 11, Кам'янець 14, Мелітоп.-Підгороднє 15, лист доріс до нормальної величини: Скочиськ, Маріупіль 11, Сміла 18 (масою).

Акація біла (Robinia Pseudacacia) цвіте: Аджамка 9, Дубосари, Кремінчук—13, Зінов'ївськ 15 (масою), Жеребець, Вознесенська д. ст., Тирашпіль—16, Остер, Пожня, Миронівка, Мигія, Олешки, Мордва, Волноваха—17, Березна, Сміла (масою), Гниляково—18, Новгор.-Сіверськ, Баришівка, Кам'янець, Біла-Церква—19, Ворзель, Комисарівка, Вересоч, Житомір, Долинська, Ол.-Рощахівка, Херсон—20; вкрилася листом: Ст.-Чартория 13, Драбів, Маріупіль 16, Фастів 20.

Бузина чорна (Sambucus nigra) цвіте: Зіньків 16, Мордва 14, Зінов'ївськ 18, Баришівка, Старосільці, Б.-Церква, Коробчино, Олешки 19, Березна, Мостище, Іллінці - 20.

Липа (Tilia cordata) цвіте: Аджамка 8, Тирашпіль 18.

Ластівка (Chelidon rustica) лаштує гніздо: Жукля 10, Ст.-Чартория й Херсон—12; співає: Іллінці й Ногайськ 11, Лугини 13, Вознесенська д. ст. 16.

Хрущі (Melolontha) з'явились: Майнівка 11, Казятин 15; зникли: Сміла 12, Покошичі 18, Боярка 20.

3

У.С.Р.Р. Н.К.З.С.

УКРАЇНСЬКА МЕТЕОРОЛОГІЧНА

До Державної Бібліотеки ім. Короленка

Харків
провул. Короленка 18

№ 4784

Без оплати

Київ, Укрмет.

30 5 25

№

Укрмет,
Київ, вул. Короленка, 21.

На підставі ухвали Р. Н. К. від 9/III (протокол Р. Н. К. ч. 13/223 п. 33) та обіжника Уповнаркомпочтельукра від 30/V ч. 1/35 і від 2/VI ч. 1/37 цей пакет ПЕРЕСИЛАЄТЬСЯ БЕЗ ОПЛАТИ.

Перевірено 1948 р.

У. М. С. 165. V. 1925.

Губліт № 9312 Київ „Київ-Друк", 2-а др. № 2433—1250.

(551.5 05) (47 711 925) К-4).

Складено за телеграфними повідомленнями.

Народний Комісаріят Земельних Справ.

У. С. Р. Р.

Сільсько-Господарський Наук. Ком. України.

Українська Метеорологічна Служба

Service Météorologique de l'Ukraïne.

Ч. 15 (81)—травень | 21—31 | mai—1925 р.

Зміст: Загальний огляд погоди.—Метеорологічна характеристика.—Стан досвідніх культур на 31—V 1925 р.—Стан селянських засівів на 31—V.—Число годин сонячного сяйва.—Огляд стану селянських засівів на 1 червня.—З життя природи.

Декадний Бюлетень Укрмета

Bulletin de l'Ukrmète.

Загальний огляд погоди.

Холодна хвиля, що захлинула нас, починаючи з 16 травня, вже в кінці другої декади в більшій частині України могла вважатись за ліквідовану,—але не скрізь: у північно-західньому кутку країни (Рудня-Радовельська), принаймні на болотяному грунті, ще 22 й 23-го були сильні приморозки. Не так інтенсивно, а все-таки помічались вони й по низинах на Київщині, Чернігівщині, навіть Полтавщині. Проте взагалі на протязі більшої частини декади стоїть літня погода.

На початку декади Україна приходиться в баричній сідловині—між підвищеними тисненнями на заході й на сході (Брест і Оренбург 763 мм) та зниженим на півдні й на півночі (над Егейським морем 753, над Фінською затокою 750 і менше). Вітри переважають північні (й NE) у південній частині України, S і до W—в північній; місцями ясно (Київщина, Харків), по більшості похмуро; температура вранці скрізь од 7 до 10°, тільки на Азовському побережжі й Донеччині од 12 до 15°. Над вечір 21-го зміцнюється північна депресія (Ленінград 743 мм), тому в вітрах помічається перевага SW; у багатьох місцях (переважно в SE половині країни) йдуть дощі, значніші на сході—од 8 мм у Луганську, до 11 в Таганрозі. Другого дня, під впливом депресії на Чорному морі (Севастопіль 750 мм), похмуро й дощі при N вітрах на березі Азовського моря, в инших районах ясно, вітри частіш NW; опадів за цей день випало до 10 мм (Таганріг). 23-го знову дощ у Таганрозі—14 мм—і незначні дощики на Волині й Поділлі. 24-го дощі на Поділлі міцнішають (Уладівка 9 мм); з вечора цього числа в нас виразніше починає почуватися вплив великого, хоч і неглибокого циклону, що посувається до нас од Британських островів: вітри майже скрізь (крім південого сходу) переходять до S, і температура, що досі не зазнавала значних змін, починає підноситись, досягаючи вранці 25-го 14—18° (крім Донеччини, де 10—12° при N вітрах), а вдень 24—27°. Грози й дощі в цей день пройшли на Волині (Звягель 11 мм), Поділлі, подекуди на Одещині й Київщині (Умань 8 мм).

26-го, коли згаданий циклон переходить Балтійське море (ранком Віндава 753 мм), а на Україні ізобари набирають більш-менш неправильних форм, грозові явища розвиваються сильніш на Правобережжі, на Чернігівщині й Полтавщині: значніші опади дають: Миколаїв 11, Чернігів 14, Оруч 15, Київ 14—30 мм, Умань до 40 мм, при чому в Умані 27 мм випало в формі міцної зливи, що тяглась 20 хвилин, наробивши значної шкоди господарству. На N і NW од Уманя були чималі градобої, напр. у с. Зарудні вибито 465 дес., у Яблуновиці, Підвисокому й Хрінівці по 200—250 д., ще в кількох селах Оратівського району од 30 до 160 дес. на село. 27-ме число не вносить у загальний стан погоди майже нічого нового; знову маємо опади: Чернігів 14, Житомір 12, Капустяни 26, Біла-Церква 21 мм. 28-го грози й опади на Чернігівщині (Чернігів 8 мм), а також на півдні Київщини, де маємо кілька градобоїв (с. Орадівка, Ліщинка, Россавка, Тернівка—по 70—100 дес.). 29-го грози й дощі на Поліссі й місцями на Полтавщині; град у районі Хабного (в Окневі зіпсовано 560 дес., у трьох селах по 200 й т. д.). В ці дні вже ранками й вечорами температура тримається коло 16—20, навіть до 22°, а вдень доходить до 28—30 й вище місцями. В останні дні місяця Україну захоплює антициклон, що міцно розвинувся в західній Європі; під його впливом у нас почасти південні вітри змінюються на західні, иноді зовсім стихаючи; грозові явища продовжуються, хоч і не так уже інтенсивно. 30-го зустрічаємо грозу з рясним дощем на Поділлі (Немерчі 16 мм опадів) й на півночі Чернігівщини (Сновська—Глухів 9—12 мм), з меншими опадами—на Київщині, Полтавщині й Одещині; 31-го в Одесі випало 17 мм, в Олешках 13 мм; не такі значні дощі маємо на західній Катеринославщині.

За останні 6—8 днів травня середні добові температури на Україні взагалі трималисъ коло 18—21°, дорівнюючи нормальній середній температурі липня, а по-

Дивись далі на стор 4-й.

Метеорологічна характеристика

Caractéristique météorologique

Райони	Назва станцій	Тиснення	Темпер. пов. С°			Вохк. пов. у % % о 13 г.	Опади		Хмарність	Переважн. напрям вітру	Число днів з грозами.
			Середн.	Максимальна	Мінімальна		Сума в мм.	Число днів			
	Ленінград	58.3	9.5	19*	1	—	20	5	8	E	—
	Мишкин	60.0	10.3	20	—2	67	29	8	7	SSW	4
	Мінськ	58.1	15.7	25*	—0	—	28	7	6	тиша	—
	Горки	59.1	14.6	25*	0	—	18	5	6	WSW	—
	Хут. Михайлівський	—	—	—	--	—	23	4	—	—	—
	Новгород-Сіверськ	60.6	16.6	26	4	51	20	4	3	S	1
	Покошичі	60.5	16.2	25	6	—	33	5	3	тиша	5
	Жукля	—	—	—	--	—	32	4	—	—	6
Я	Сновська	60.3	17.3	26*	2	46	21	4	4	ESE, SSW	4
	Величківка	60.6	17.0	26*	9*	—	24	4	5	тиша	5
с А	Березна	—	—	—	—	—	51	6	—	—	5
	Чернігів	59.8	17.3	30	3	59	36	6	5	ENE, т.	4
	Остер	—	—	—	—	—	13	3	5	т., ESE	3
с	Київ, ІНО	60.1	18.4	32	6	46	30	3	5	SE	5
	„ С. Г. І.	59.8	18.3	31	9*	51	18	2	6	S	2
і	„ кр. досв. ст.	60.0	18.1	31	6	52	14	2	6	WNW	2
	Боярка	—	18.4	32	5	—	4	2	5	тиша	1
	Ворзель	—	17.9	30*	8*	50	8	3	5	SE	5
л	Козаровичі	—	17.8	30	5	—	12	3	3	SE	6
	Федорівка, Радом. д. ст.	59.8	17.9	30	4	49	8	2	6	WNW	3
о	Чорнобиль	—	17.6	28*	6*	65	26	8	4	NE	4
	Черняхів	—	—	—	—	—	13	2	—	—	1
	Житомір	59.4	17.8	30	4	53	20	4	4	W	5
П	Березівка	—	—	—	—	—	20	5	—	—	1
	Овруч	59.2	17.6	28*	9*	—	19	2	3	S	—
В	Лугини	—	—	—	—	—	19	5	—	—	4
	Звягель	59.4	17.7	29	3	52	21	6	3	змінні	3
	Шепетівка	58.9	17.9	29	3	46	15	7	6	W	5
	Клембівка	—	—	—	—	—	20	6	—	—	3
	Полонне	—	17.7	28*	9*	50	25	5	5	тиша	4
п D	Новоселиця	—	—	—	—	—	30	7	4	SW	5
	Стара-Чартория	59.4	17.4	28*	3	48	24	5	5	SW	4
	Чуднів	—	—	—	—	—	27	7	—	—	4
е	Старокостянтинів	—	—	—	--	—	18	6	—	—	1
	Волочиськ	59.4	18.2	29*	6	50	15	5	5	змінні	6
с т	Кам'янець-Под.	59.1	19.7	30*	9*	34	6	2	4	[NW]	0
С	Ялтушків	—	18.7	32	3	—	6	5	6	SSW, NW	0
	Томашпіль	—	—	—	--	—	2	2	—	—	0
	Вінниця, філ. Укрм.	59.5	18.8	30*	4	47	6	3	3	SW	4
о	„ Замістя	—	—	—	—	—	6	4	—	—	1
	Уладівка	—	17.8	30	5	52	15	6	5	тиша	2
	Казятин	59.2	18.1	30	6	46	8	6	2	тиша	0
	Іллінці	—	18.4	31	3	49	11	5	4	SSE	3
	Удич	—	—	—	—	—	27	4	4	SE	2
Л і	Умань, агротехн.	60.9	18.0	28*	8*	52	61	5	4	SSE	2
	Умань, досв. ст.	60.8	17.5	27	4	50	50	5	5	тиша	3
	Верхнячка	—	17.7	30	2	—	46	3	5	тиша	0
	П'ятигори	—	—	—	—	—	12	4	—	—	1
	Андрюшки, цкрв.	—	18.1	31*	11*	—	3	3	4	S	4
D	Скочиськ	—	—	—	—	—	2	3	—	—	3

Райони	Назва станцій	Тиснення	Темпер. пов. С° Середн.	Темпер. пов. С° Максимальна	Темпер. пов. С° Мінімальна	Вохк. пов. у % о 13 г.	Опади Сума в мм.	Опади Число днів	Хмарність	Переважн. напрям вітру	Число днів з грозами.
	Фастів	—	—	—	—	—	6	3	—	—	1
	Біла-Церква, техн.	—	18.6	30	4	44	25	4	3	SSE	6
	„ ст СНУ .	—	18.4	31	4	48	10	3	4	т., S	5
	Миронівка	60.2	18.3	31	5	44	5	4	5	S	5
	Маслівка	60.3	18.4	32	2	42	2	2	4	—	2
	Бобриця.	—	18.6	32	5	—	2	1	3	тиша	2
	Мліїв	60.4	18.5	32	5	46	18	5	5	S	1
	Бобринська	—	18.5	32*	5	—	6	3	4	тиша	—
	Коробчино	—	—	—	—	—	13	3	—	—	4
	Мордва	—	—	—	—	—	1	2	—	—	1
	Кремінчук	—	18.9	29	7	41	2	2	4	тиша	0
	Золотоноша . . .	60.8	18.3	33?	4	49	3	3	4	тиша	3
	Підставки	—	17.6	31	2	54	8	3	4	SSW	0
	Драбів	60.5	17.9?	28*	4	49	7	4	6	S	2
	Переяслав	—	—	—	—	—	7	2	—	—	1
	Баришівка	—	—	—	—	—	8	5	—	—	7
	Згурівка	60.6	18.0	28*	6*	48	5	4	5	SE	3
	Макіївка.	—	—	—	—	—	12	3	—	—	3
	Майнівка	60.3	17.9	27*	4	50	10	4	4	WNW	3
	Мостище	—	17.5?	28	4	—	28	4	6	SSE	4
	Носівка	60.5	17.5	27	3	50	15	5	4	тиша	6
	Ніжен	—	17.6	26*	9*	—	13	4	5	S	3
	Прилука	—	—	—	—	—	10	2	—	—	1
	Варва	—	—	—	—	—	19	3	—	SSE	4
	Лохвиця	61.4	18.1	26	9	44	8	2	4	S	1
	Лубні	60.9	18.0	28	4	47	10	3	5	тиша	2
	Хорол.	60.8	17.8	29	5	52?	3	3	3	SE	1
	Вергуни	—	—	—	—	—	5	2	—	—	2
	Миргород	61.1?	17.9	28	4	42	12	3	3	SW	2
	Полтава, АКТ . . .	61.3	17.6	28	5	45	6	1	5	SSE	2
	Зіньків	—	17.6	27*	8*	42	5	2	4	SSW, SW	5
	Глухів	—	—	—	—	—	14	3	4	тиша	1
	Суми	60.3	16.8	27	4	42	2	1	6	змінні	3
	Пожня	—	—	—	—	—	4	3	3	SW, S	2
	В.-Писарівка . . .	—	—	—	—	—	7	3	—	—	3
	Іванівська досв. ст.	60.9	16.8	27	4	43	14	2	4	S, т.	3
	Колонтаїв	—	—	—	—	—	2	1	—	—	0
	Деркачі село . . .	—	16.4	27	5	—	16	4	3	S	1
	Харків, Обсерв. . .	61.7	17.0	27	4	43	2	3	4	—	0
	„ досв. ст. .	—	16.3	25	6	—	1	3	4	S	1
	Красноград	61.1	17.2	26*	5	45	6	2	5	т., SSW	1
	Андріївка	61.2	17.7	28	5	45	5	5	4	SSE	2
	Лозова	—	16.3	26*	6*	—	3	3	5	NNE, S	0
	Ізюм	60.6	17.9	27	4	40	3	2	5	змінні	0
	Біловодське	—	17.4	27*	9*	—	57	3	5	NE	1
	Старобільськ . . .	—	16.9	26	4	—	5	1	—	т., E	0
	Слав'янськ	—	—	—	—	—	5	2	—	—	1
	Ол. Покровське . .	61.3	16.7	27*	5	—	9	1	3	тиша	—
	Гуляй-Поле	—	—	—	—	—	9	3	4	NE	1
	Кирилівка	—	18.1	26*	4	—	7	3	5	S	1
	Мелітополь 1 тр. ліси.	—	17.3	28*	5	54	12	1	5	SSE	0
	Жеребець	—	17.1	30*	4*	—	7	1	4	S	0

Райони	Назва станцій	Тиснення	Темпер. пов. C°			Вохкість у %/0 о 13 г.	Опади		Хмарність	Переважн. напрям вітру	Число днів з грозами.
			Середн.	Максимальна	Мінімальна		Сума в мм.	Число днів			
	Синельниково . . .	61.5	17.1	28	5	46	5	2	6	S	1
	Катеринослав . . .	61.3	18.1	28	8	50	9	4	5	SE	2
	Миколайпіль . . .	61.5	17.2	28*	9*	55	6	2	4	S.NW	2
	Довгинцево	61.4	17.8	31	4	46	12	4	6	SSW	3
	П'ятихатка	—	17.2	29*	3	52	9	3	4	т.	1
	Комисарівка . . .	61.0	18.3	29*	7*	43	3	3	6	т.	2
	Шамівка	60.7	17.5	30	3	—	6	3	4	SW	4
	Зінов'ївськ	60.7	18.3	32	5	43	7	2	4	SE.S	2
	Аджамка	60 6	17.4	31	3	47	8	2	5	SSW	2
	Новгородка-Куцівка	—	—	—	—	—	5	2	—	—	2
	Долинська	—	—	—	—	—	4	5	—	—	5
Н	Сагайдак	61.0	18.4	33	1?	52	12	3	4	SSW	3
	Олекс. Рощахівка .	—	—	—	—	—	17	2	—	—	3
	Гнатівка	—	—	—	—	—	9	2	—	—	2
п	Мигія	—	17.7	32	6*?	42	8	3	4	SE	3
	Бірзула	59.7	18.9	29*	8*	—	1	1	4	SSW	—
	Вознесенська дос.ст.	—	17.7	34	4	46	37	4	5	S	3
	Бутівка	—	—	—	—	—	30	4	—	—	3
	Дубосари	—	—	—	—	—	2	2	—	—	0
	Тирашпіль, дача . .	—	19.7?	35*	11*	—	7	2	3	SE	4
е	Гниляково	—	19.2	30*	8*	37	20	2	6	S	3
	Одеса, кр. досв. ст.	—	18.4	31	6	43	4	4	5	S	1
	„ ІНО	61.0	18.6	30	10	49	17	3	5	SSE	3
J	„ обсерв. . .	61.0	17.2	28	8	60	16	4	5	S.SSW	2
	„ вин. ст. (Сух.л.)	61.1	18.2	29*	10*	49	2	4	5	SSE	1
	Миколаїв	61.0	18.3	29*	7	—	17	4	5	т., S	2
т	Херсон	—	17.9	33	4	46	11	4	5	N	2
	Олешки	61.0	18.3	31*	6	43	21	5	6	т., S	2
	Бехтери	—	—	—	—	—	8	4	—	—	3
	Чалбаси	—	—	—	—	—	61	3	—	—	2
	Асканія Нова . . .	61.3	17.7	29*	10*	52	3	2	5	т.	0
	Геніческ	61.4	17.6	23*	8	—	2	1	6	ESE, N	—
	Мелітоп., Підгород.	—	—	—	—	—	11	1	—	—	0
С	Ногайськ	61.5	17.7	28*	6	53	11	2	4	т.	0
	Маріупіль, музей .	61.4	17.3	28	9	62	6	2	6	N	0
—	„ досв. ст.	61.4	16.6	28	6	78	6	2	4	зм.	1
	Волноваха	—	16.6	26*	9*	—	11	2	6	NNE	1
	Гришино	—	—	—	—	—	7	2	—	—	0
К	Ясинувата	61.4	16.1	28	5	—	7	1	5	N	0
	Луганськ	61.4	16.6	27	4	51	11	3	6	ENE	1
	Успенське, Пр. д. п.	—	16.7	29*	5	55	14	3	5	т.	0
	Таганріг	61.2?	17.6	24	9	59	35	3	5	NW,NNW	4
	Ростов н/Д	61.1	16.7	25	6	57	13	5	6	NNE	1
	Курськ	61.2	15.9	25*	5	—	24	3	4	SSW	2
	Вороніж	61.1	16.3	25*	4	—	7	2	5	N	—
	Саратів	61.1	16.0	26*	5	—	56	5	6	зм.	—
	Феодосія	61.4	17.7	27*	9	—	23	3	4	SSW	—
	Керч	61.7	16.8	25*	7	—	20	3	5	S	—
	Темрюк	—	17.9	25	12	72	30	3	4	NE,SW	0
	Краснодар	—	17.8	28	7	54	31	4	—	—	—
	Тифлис	59.4	19.6	32	10	—	11	2	5	N	2
	Поті	60.8	17.9	27*	9	—	23	2	3	E	—

декуди сягали навіть 24—25° Середня температура всієї декади була вища од норми прибл. на 3° на Київщині, Волині й Поділлі (трохи менш коло Уманя й більш коло Кам'янця), градуса на 2 на Чернігівщині, Полтавщині й північній Одещині, на 1° у Харкові й Одесі, ще менше на сході Одещини й Катеринославщини, де наближається до норми. Крайні температури знаходимо: 2° (Сновська, Верхнячка, Маслівка, Підставки), навіть 1°? (Сагайдак), і 33° (Золотоноша, Сагайдак, Херсон), 34° (Вознесенськ), 35°? (Тирашпіль).

Опади, крім маленьких дощиків, що не можуть мати практичного інтересу носили грозовий характер, а тому розподілені дуже нерівномірно: досить порівняти три Київських станції, де випало 14—30 мм. (і тут-же Боярка 4 мм.), дві Білоцерківських (10—25 мм.) і т. и. Ні одна з наших станцій не зазначає абсолютної посухи, але чимало їх показують суму опадів 1—3 мм., що практично все-одно означає посуху. Правда, всі ці місця ще повинні мати в грунті значний запас води з великих дощів 17—20 травня, але при пануючих високих температурах цього запасу надовго не вистачить, і в першій декаді червня дощі будуть дуже потрібні.

Хмарність середня взагалі близька до нормальної, але в розподілі по поодиноких станціях, як і опади, виявляє велику нерівномірність, коливаючись од 2 (Казятин) до 6 і часто різнячись на 2, иноді й на 3 бали на зовсім близьких станціях (проте в попередній декаді ця нерівномірність була ще більша). Протяжність сонячного сяйва коливалась од 78 (?) годин в Умані до 125 г. у Полтаві, складаючи од 50 до 78% можливого максимума.

Стан досвідніх культур на 31/V 25 р.

	Озиме жито	Озима пшениця	Яра пшениця	Овес	Ячмінь	Кукуруза	Картопля	Цукрові буряки	Висадки цукр. буряків
Рудня-Радов. .	V—3	—	—	IV—3	—	—	I—1	—	—
Ст. Чартория .	VII—4	V—4	—	IV—3	IV—3	II—3	—	III—3	—
Шепетівка . .	VI—4	V—4	—	IV—3	—	—	II—4	III—4	—
Старокостянт. .	—	—	IV—3	—	III—4	—	—	—	—
Ялтушків . . .	—	V—4	—	IV—3	IV—3	—	—	IV—3½	IV—4
Андрюшки цкрв.	—	—	—	—	—	—	—	V—3	IV—3
Б.-Церква, техн.	VI—4	V—3	—	IV—3	V—2½	II—4	—	—	V—4
„ ст. СНУ.	—	VI—4½	IV—3½	IV—3½	—	III—4	—	IV—4	V—4
Миронівка . . .	VI—5	VI—5	—	IV—5	—	—	—	—	—
Умань, тех. . .	VI—3½	VI—3	—	—	—	—	—	—	—
Верхнячка . . .	—5	— 5	— 4	— 4	— 4	—	—	— 3	— 4
Іллінці	—	VI—4½	—	IV—3½	—	—	—	III—3	V-4½
Федорівка, Рад. д.	—	—	VI—3	—	—	—	—	—	—
Макіївка . . .	VI—4	—	—	—	IV—3	—	—	—	—
Носівка	—	V—3	—	—	—	—	—	—	—
Лохвиця	VI—3½	V—4	IV—4	—	IV—3	—	—	—	—
Драбів	VI -4	V—4	—	—	—	II—4	—	III—3½	—
Підставки . . .	VII -4½	V—4½	IV—3½	IV--3	—	II—3	—	—	—
Іванівська д. ст.	VI—4	V—4	—	IV—3½	—	II—3	I—3	III—3	V—4
Суми	VI—5	V—5	IV—3	IV—3½	IV—3	II—5	II—4	—	—
Харків, досв. ст.	VI—4½	V—5	VII—3½	—	—	III—4	—	—	—
Успенськ, Приаз.	VI—3½	V—5	III—4	III—4½	III—4½	III—4½	II—4	II—4½	—
Маріупіль . . .	VI—4	V—4	IV—4	—	—	III—4	—	—	—
Ол. Покровське	VI—4	V—4	IV—4	IV—4	V—4	—	—	—	—
Синельниково .	VI--4	—	IV--4	—	IV—4	—	—	—	—
П'ятихатки . .	VI—4	V—5	IV—4	IV—4	IV—3	— 3	II—4	—	III—5
Аджамка . .	VI—4½	V—4	IV—4	IV— 3	IV—3	II—4	II—4	—	—
Вознесенс. д. ст.	VI—3½	V—4	IV—3½	III—3½	IV—3½	III—3½	II—3½	II—3½	—
Тирашпіль . . .	V—3	IV—4	—	V—1½	—	—	—	III—4	III—4
Херсон	VI—4	VI—4	IV--5	—	VI—5	II—5	VI --5	V—1½	—
Асканія Нова .	—	V—4	—	IV—5	V—5	—	—	—	—
Ростов н/Д. . .	VII -4	VI—4	V—4	—	IV—4	III—4	—	—	—

Стан сепянських засівів на 31—V—25 р.

	Озиме жито	Озима пшениця	Яра пшениця	Овес	Ячмінь	Кукуруза	Картопля	Сояшник	Цукрові буряки
Рудня Радов. . .	V—3	—	—	—	—	—	I—2	—	—
Лугини	VII--3½	—	—	III—2½	III—2	—	—	—	—
Житомір	VI—3	—	—	—	—	II—3	V—3	—	III—3
Чуднів	VI—4	IV—4	—	III—4	—	—	—	—	V—3
Березівка . . .	VI—4	—	—	—	—	—	V—4	—	—
Звягель	V—4	—	—	—	IV—3	—	—	—	—
Шепетівка . . .	VI—4	V—5	—	IV—3	IV—4	—	II—4	—	—
Клембівка . . .	VI—4	—	—	—	IV—3	—	—	—	II—3
Полонне . . .	VI—5	IV—4	—	III—3	III—3	III—3	III—3	—	—
Новоселиця . .	VI—4	V—4	—	III—3	—	—	—	—	III—3
Ст. Чортория .	VII--4	V—4	—	—	—	—	—	—	—
Волочиськ	VI—2	V—2	II - 2	II—2	II - 2	—	I—2½	—	III—2
Кам'янець . . .	VII--3½	VI—3½	IV—2½	IV—2½	IV—3	II—3	II—4	—	—
Ялтушків	VI - 3½	V—2½	—	IV—2	IV—3	—	—	—	—
Вінниця	VI—3	—	—	IV—3	IV—3	III—3	II—4	II—3	V—3
Уладівка	VII--3	IV—4	—	IV—2	—	—	—	—	III—3
Удич	VI - 3	V—3	—	III—3	III—3	—	—	—	III—3
Іллінці	—	VI—3	—	IV—3½	IV—3	II--3½	VI—4	—	—
Казятин	VI—4	VI—4	—	VI—3½	—	—	—	—	—
Андрюшки . . .	VI—4	—	—	—	—	—	—	—	—
Скочиськ . . .	VI—4 VI—3	—	IV—2	IV—2	IV—2	—	II—4	—	III—3
Фастів	VI—5	V—5	—	IV—4	IV—4	—	—	—	—
Біла-Церква, техн.	VI—4	V—3	—	IV—3	V—3	—	V—4	—	—
„ „ СНУ .	VI—3½	V—3½	IV—3	IV—3	IV—3	—	—	—	—
Миронівка	VI—5	VI—4	—	IV—4	—	—	—	—	—
Маслівка	VII--4 /2	V—4	—	—	—	—	—	—	II—3
Бобриця	VII—4	V—3½	—	IV—3	—	III—3	—	—	—
Мліїв	VI—4	V—3½	—	IV—3	—	IV-2½	II—4	II—4	II—2½
Бобринська . . .	VI—3½	—	—	—	—	—	—	—	III—4
Сміла	VI—4	—	—	—	—	—	—	—	—
Мордва	VII--3/½	VI—3	—	V—3	V—3	IV—3	II—4	—	—
Умань, техн. . .	VI—3½	VI—3	—	—	—	—	—	—	—
Верхнячка	— 3	— 3	— 3	— 3	— 3	—	—	—	—
Старосільці . . .	VI—2	V—3	—	III—3	III—3	—	II—3	—	—
Козаровичі . . .	VI—3	V—3	—	II—3	—	—	—	—	—
Ворзель	VI—4	--	—	III—4	—	—	V—4	—	—
Боярка	VI—4	—	—	—	—	—	V—4	—	—
Баришівка	VII--3	V—3	IV—2	IV—2	IV—2	VI-1½	II—3	II—3	II—2
Майнівка	VI—4	V—3½	—	IV—3	—	—	—	—	III—3
Мостище	VI—3½	V—3½	—	V—3½	—	—	V—3	IV—3	—
Макіївка	VI—3	—	—	—	—	—	—	—	—
Ніжен	VII—3½	V—3	IV—4	IV—4	IV—3	II—4	II—4	II—4	III—3
Седнів	VI—4	— 4	— 4	— 4	— 4	—	—	—	—
Вересоч	V—4	V—4	IV—4	III—4	III—4	II—4	—	I—3½	—
Березна	VI—4	—	—	IV—3½	—	—	—	—	—
Покошичі	VI—4½	IV—4	IV—4	IV—4	—	III—4	I—4	—	—
Новгор.-Сіверськ.	VI—4	—	IV—3	IV—2½	IV—3	—	I—4	—	—
Варва	VI—4	IV—3	IV—3	IV—3	V—2½	IV—3	II--3½	—	—
Прилука	VI—4	V—3	—	—	—	—	—	—	—
Лохвиця	VI—3½	V—4½	IV—3	— 3	III—3	—	—	—	—
Згурівка	VI—4	V—4	IV - 3	IV—4	IV—3	—	—	III—2	—
Лубні	VI—4	IV—4	III—4	IV—4	IV—4	III—4	II—4	II—4	—
Хорол	VI—4	V—3	IV—3	IV—4	V—3	—	III—4	III—4	IV—4
Вергуни	VI—3½	V—3½	IV—3½	IV—3½	IV—3½	—	II--4½	—	— 3
Миргород . . .	VI—3	V—2	IV—3	IV—2	IV—3	—	—	—	—
Зіньків	VII--4	V—7	—	—	—	IV—3	—	—	—

	Озиме жито	Озима пшениця	Яра пшениця	Овес	Ячмінь	Кукуруза	Картопля	Сояшник	Цукрові буряки.
Підставки . . .	VII--3½	V—3½	—	—	—	—	—	—	—
Драбів	VI—3½	V—3½	—	—	—	—	—	—	—
Золотоноша . .	VI—3½	VI—4	IV—3	IV—3½	IV—2½	II--3	II—4	—	III—2½
Кремінчук	VI—3½	V—3	—	—	—	—	—	—	—
Андріївка	VI—2	V—2	IV—3	—	V—4	—	—	—	—
Красноград . . .	VI—3½	V—4	IV—3½	—	—	II--3½	I—4	II—4	III—4
Харків, досв. ст. .	VI 3	—	—	III—3	—	—	—	—	—
Суми	VI—3	IV—2½	IV—3	—	IV—3	III-4½	II--3½	—	III—2
Пожня	VI—3	VI—2	—	—	—	—	—	II—5	—
В.-Писарівка . .	VI—3	—	—	—	IV—3	—	—	—	—
Іванівська досв. ст.	VI—3	IV—2½	—	IV—3	IV—3	—	—	—	III—2½
Колонтаїв	VI—3	IV—2	—	III—3	—	II—3	II—3	II—3	III—3
Ізюм	VI—4	V—4	—	—	—	—	—	—	—
Старобільськ . .	VI—3	IV—4	—	—	—	—	—	—	—
Луганськ . . .	VI—3	V—3	IV—3	—	IV—3	II—3	II—4	—	—
Волноваха . . .	V—4	V—4	IV—4	—	IV—4	—	II—3	II—3	—
Успенське, Приаз. д. п.	VI—4	V—3½	III—4	III—4	II--3	—	II--3½	—	—
Маріупіль	—	V—3½	IV—3½	IV—4	—	III--3	--	II-3½	—
Ногайськ	VI—4	—	—	—	—	II—4	VI—4	II—4	—
Мелітопіль . . .	VI—3	V—2	—	IV—4	V—5	—	—	—	—
Підгороднє . . .	VI—4	VI—3½	—	V—3½	—	—	—	—	—
Кирилівка . . .	V—3½	IV—3½	IV—3½	—	IV—3½	II-2½	III—4	—	—
Жеребець . . .	VI—4	V—4	—	—	V—4	—	VI-3½	—	—
Лозова	V—4	V—4	IV—4	IV—4	IV—4	III—3	II-3½	—	—
Синельниково . .	VI—3½	V—3	IV—3½	IV—3½	—	—	—	—	—
Миколайпіль . .	VI—3	—	—	—	—	—	—	—	—
Комисарівка . . .	VI—3	IV—2	IV—2½	IV—2½	IV—2½	— 3	—	—	—
Долинська . . .	VI—3	V—3	III—2	III—2	—	III—2	I—3	II—3	V—3
Новгородна Куцівка	VII--2½	IV—3	IV—3	—	IV—3	IV—3	II- 3	—	—
Шамівка	VI—4	V—4	IV—3	—	—	—	—	—	—
Аджамка	VI—4	V—3	IV—3	IV—3	IV—3	II-3½	II—4	II—4	—
Зінов'ївськ . . .	VI—4	V—3	—	—	—	IV—3	V—3	—	—
Коробчино . . .	VI--3½	V—3½	—	III—3	III--2½	II—3	II-3½	II-3½	II—2½
Магія	—	VI—4	IV--3	IV—3	IV—3	—	—	—	—
Дубосари	V—2½	V—2½	—	—	—	III—4	—	III 4	—
Сагайдак	VI—2½	VI—2½	IV—2½	—	III—2½	II—4	—	II—3	—
Олександр. Рощахіва	VI—3	V—3	IV—2	IV—3	IV—2	—	—	—	—
Вознесенськ, д. ст.	VI—3½	V—3½	IV—3½	III—3½	IV—3½	—	II-3½	II-3½	—
Тирашпіль	VI—1	VI—1	IV—2	IV—3	IV—2	II—3	II—2	IV—3	—
Гниляково	VI—1	V—1	IV—1	—	IV—1	III—3	II—3	II—1	—
Одеса, досв. ст	— 3	— 3	— 3	— 3	— 3	—	—	-	—
Одеса, Сухий лиман	VII--3	VII--3½	V—4	IV—2	V—4	IV—4	VI—4	—	—
Херсон	VI—4	VI—4	IV—3	IV—4	V--4	II—3	—	II—4	—
Олешки	VII--4	—	—	—	—	—	—	—	—
Бехтери	VII--2½	VI—5	—	V—3½	V 1½	—	—	—	—
Чалбаси	VII--4	VI—3½	V—3½	V—4	V—4	—	IV—4	—	—
Гнатівка	VI—2½	V—3	IV—2	IV—3	IV—2½	—	III—4	—	—
Бутівка	VI—4	V—2	V—3	IV--3	V—3½	III—4	II—3	II—3	—
Краснодар . .	VI—3	V—3	V—2	V—3½	—	II-2½	VI-3½	II-3½	II—3
Мишкин	V—3½	—	—	II—3	—	—	—	—	—

Число годин сонячного сяйва.

(Геліограф).

Мишкин	66.7 В	Золотоноша	121.8 В	Комисарівка	113.9 В
Київ ІНО	101.4?В	Драбів	127.2 В	Зінов'ївськ	110.5 В
Київ ІНО	102.4?К	Згурівка	113.7 В	Зінов'ївськ	98.4 К
Київ С. Г. І.	103.0 В	Майнівка	108.1 В	Аджамка	95.2 В
Київ кр. досв. ст	122.4 К	Носівка	120.7 В	Сагайдак	108.7 В
Федорівка, Радом. д. ст.	99.0 К	Лохвиця	114.4 В	Мигія	122.1 В
Шепетівка	113.1 В	Полтава, АКТ	124.9 В	Гниляково	121.4 В
Полонне	108.6 В	Суми	114.0 В	Одеса, кр. досв. ст.	118.7 В
Ст. Чартория	108.7 В	Іванівська досв. ст.	118.3 В	Одеса, обсерв.	119.0 В
Ялтушків.	111.7 В	Деркачі, село	121.5 В	Одеса, в. ст. (сух. л.)	123.1 В
Уладівка	105.3 В	Харків, обс.	108.7 В	Херсон	110.6 В
Умань, агротехн.	77.9 В	„ досв. ст.	105.5 В	Олешки	110.3 В
Верхнячка	95.0 В	Красноград	112.8 К	Маріупіль, музей	98.2 В
Б.-Церква, ст. СНУ	112.0 В	Андріївка	111.7 В	Луганськ	87.9 К
Миронівка	113.2 В	Мелітопіль, 1 тр. л.	101.9 В	Ростов н/Д	94.2 В
Маслівка	95.0 К	Синельниково	111.7 В	Темрюк	105.8 В
Бобриця	104.9 К	Катеринослав	110.9 В		
Мліїв	113.4 В	Катеринослав	92.1 К		

Огляд стану селянських засівів на 1-ше червня.

В звязку з сприятливою для засівів погодою 2-ої половини травня, стан с.-г. культур можна вважати взагалі за задовольняючий, а для окремих культур та деяких районів навіть за гарний. Травневі опади безумовно поліпшили стан хлібів, особливо озимини. Вплив їх був тим більш сприятливий, що спостерегалось багато днів з дощем і взагалі хмарних. Що-до ярини, то на її стані вплив погоди не так помітно через значну пошкодженість її гесенкою та шведкою, так що стан озимини взагалі кращий, ніж стан ярини. Градобої помічено в таких місцях: Седнів. район Хабного (вибито 1440 дес.) й Козаровичі (північна Київщина), район Оратова й Орадівки (1650 д.), район Кагарлика (190 д.); в Рудні-Радовельській та Луганах на Волині від заморозків потерпіли рання гречка, городина та посадки картоплі.

Для окремих культур вирисовується більш-менш така картина:

Жито. Більша частина засівів виглядає гарно (4). Поділля (південно-західня частина), Одещина та більша частина Катеринославщини оцінюють його балом 3 (стан задовольняючий), також східня Харківщина та Донеччина. Помічаються невеликі місцеві погіршання, а саме: стан кращий од середнього в районі—Кремінчук—Підставки—Сміла та Баришівка—Носівка, можливо, залежить від пошкоджень гесенкою та шведкою, яка перейшла на озимину з ярових хлібів. Також виділяються станом гіршим од середнього (2—3) район Аджамка—Комисарівка—Новгородка на північній Катеринославщині. Тирашпільський район на Одещині характеризується взагалі для озимини, а тим самим і для жита, цифрою 1 (дуже кепський стан); кореспондент повідомляє, що озимина в околицях Тирашполя майже загинула. По всій УСРР жито красується (цвіте), а в Причорноморській смузі вже наливає зерно, також і на самому півдні Полтавщини, де воно було засіяно рано з осени.

Озима пшениця виглядає краще на півдні України, ніж на її північній частині. Цифрою 4 (гарно) оцінюється майже вся Одещина, крім північно-східньої частини, південна Катеринославщина, східня половина Харківщини (мало відомостів) та майже вся Донеччина, крім Луганського району, де стан озимої пшениці лише задовольняючий. Решта УСРР має загальну оцінку 3 (середній стан), крім північної Чернігівщини, де 4 (гарний). Через південну Волинь, північну Київщину та осередок Полтавщини теж тягнуться широкою смугою засіви з гарним станом. З Курщини, між Сумами та Харковом, на південний захід аж до Довгинцева на Катеринославщині простягається район з станом гіршим од середнього (2—3). Район Тирашполя оцінюється цифрою 1 (стан дуже кепський); в кепському стані знаходяться засіви озимої пшениці в районі між Мелітополем та Ногайськом. Що до фази розвитку, то озима пшениця цвіте на південному Поділлі та Одещині, а на протязі решти УСРР колоситься.

Ярина рання (яра пшениця, овес і ячмінь). В стані цих культур помічається досить значна ріжниця в порівнянню до озимини. В гарному стані (4) знаходимо засіви лише на східній Харківщині, на Донеччині, крім Луганського району, та південній Катеринославщині, але невелике, порівнюючи до инших районів число відомостів примушує ставитись до цієї оцінки трохи скептично. Решта кореспондентів УСРР оцінює засіви ранньої ярини на 3 (стан середній), а навіть на 2—3 (нижче за середній—південно-західнє Поділля, Одещина). Північна Чернігівщина має вигляд вище од середнього. Такий стан ранньої ярини пояснюється пошкодженістю її гесенською мухою. Що до фази розвитку, то по всій УСРР рання ярина вийшла в стрілку, в де-яких місцях розвиток задержується спекою (Суми).

В розвитку проса та гречки, стан яких задоволяючий а на північній Київщині Чернігівщині та північно-західньому кутку Волині навіть гарний — помічається значна різноманітність в залежності од неоднакового терміну їх засіву. Поля, раніш заняті цукровим буряком,—що були пошкоджені на протязі попередньої декади буряковою свинкою або блохою, пересівають, займаючи їх частково під просо та гречку. Але взагалі пізню ярину сіють на протязі цієї декади тільки на Поліссі, північній Волині: на решті УСРР просо і гречка вже зійшли або сходять (пізні засіви).

Кукуруза виглядає задовольняюче, а де-не-де навіть гарно. На більшості УСРР її обгортають.

Картопля виглядає гарно майже по всій Україні. Райони з станом середнім помічено на більшій частині Волині, Чернігівщини та на границі Катеринославщини та Одещини (Гнатівка, Сагайдак, Олександрівка-Рощахівка); теж на захід од Маріуполя. Що-до фази розвитку—вона різноманітна. По ранніх засівах картопля вже зацвітає.

В стані засівів *буряків цукрових* помічається ріжниця в західній та східній частинах району його розповсюдження. На Волині, Поділлі та Київщині стан засівів кращий од середнього, на Полтавщині тільки задовольняючий. Пояснюється це тим, що на сході, очевидячки в залежності від переважно сухої погоди, буряки було більш пошкоджено буряковою свинкою та блохою. Всюди приступлено до шарування, в де-яких місцях буряки прориваються.

Овочеві дерева більш менш в задоволяючому стані, хоч на протязі попередньої декади вони значно потерпіли від гусени, переважно білана-жилкуватого. На ягідних кущах починають достигати ягоди.

Шкідники. Як вже було вище зазначено, в загрозливому стані знаходяться засіви від гесенської та шведської мухи. Цими шкідниками захоплено переважно засіви ранньої ярини, але частково пошкоджена й озимина. Ступінь пошкодженности тим часом окреслити трудно, але вже за 3-ю декаду маємо де-які повідомлення: Суми—Яре жито загинуло від гесенки; Біла-Церква, СНУ—Загальна пошкодженість ярових засівів від гесенки та шведки 25%; Андріївка (Полтавщина)—Масове пошкодження гесенкою; Олександрівка-Рощахівка (Одещина)—На ярині гесенка.

Як прийняти на увагу повідомлення про пошкодженість гесенкою та шведкою за 2-гу декаду травня, а саме: Баришівка (Київщина), Бузова (Полтавщина),—пошкоджено до 40% озимої пшениці та до 60% ярової; Сагайдак, Мельників (на Харківщині) пошкоджено до 75% усіх засівів,—то можна сказати, що ці два шкідники захопили всю УСРР та що діяльність їх—загрозлива.

Що до озимої совки, то вона очевидячки загинула в значній частині під час зими. Маємо повідомлення лише про те, що вона вже вилетіла (Б.-Церква СНУ). Помічено виліт білана-жилкуватого. З инших шкідників помічено кузку (Anisoplia austriaca), переважно на житі, а на городині капусницю.

З життя природи.

Протягом цієї декади остаточно закінчилась весна, як певний вегетаційний період у розвитку природи, та розпочалося літо. Такими характерними моментами являються для кінця весни одцвітання бузка звичайного, а для початку літа зацвітання жита. Масове одцвітання бузка було спостережено ще при кінці 2-ої декади травня. В 3-й декаді бузок одцвітає лише в де-яких місцях: 23-го Волочиськ, 24-го Зіньків та Звягель, 25-го Асканія-Нова, Шепетівка, Зінов'ївськ, 27-го Скочиськ, 29-го Березна, Маріупіль та 31 Сміла.

Зацвітання жита спостерегається по всій Україні, а в вузенькій смузі по-над морем, біля Одеси, Херсона та Бехтерів жито вже одцвіло та почало наливатись. Можна вважати, що ця південна смуга починає вже переходити у другу половину літа, тім більш, що на захід від Одеси з Тирашполя маємо повідомлення про зацвітання липи від 30-го, а з Коробчина від 31/V.

Зацвітання акації білої спостерегається по всій Україні між 21, переважно на заході, та 31--по більшості в центрі та де-не-де на сході. Одцвітання акації розпочалося на крайньому заході в Кам'янці-Подільському вже 22, для всієї західньої половини України між 27 та 31; на сході акація ще цвіте.

В середині декади зацвіла бузина чорна.

Ближче до кінця декади де-не-де зацвів бузник: Асканія-Нова 26-го, Гнатівка 28-го. Цвіте лучна шальвія: У Звяглі 22-го одцвітає горобина. Листя дерев доросло до нормального вигляду, потемніло та окріпло. Достигають ягоди черемхи, почала висипати насіння береза.

Співає соловейко, зозуля. Маємо повідомлення про гніздування птахів: 21-го гніздуються соловейко, ворона, ластівка та жайворонок (Мордва, Кам'янець-Подільський), 22-го гніздування ластівки (Покошичі на Чернігівщині). 26-го з'явились майські хрущі в Коробчині, 21—в Кам'янці-Подільському; в Чарторії 29-го вони позникали.

В Краснодорі почалась сіножать.

У. С. Р. Р. Н. К. З. С

УКРАЇНСЬКА МЕТЕОРОЛОГІЧНА СЛУЖБА

— УКРМЕТ —

До .....

.....

м. .....

.....

№ .....

Укрмет,
Київ, вул. Короленка, 21.

На підставі ухвали Р. Н. К. від 9/III (протокол Р. Н. К. ч. 13/223 п. 33) та обіжника Уповнаркомпочтельукра від 30/V ч. 1/35 і від 2/VI ч. 1/37 цей пакет ПЕРЕСИЛАЄТЬСЯ БЕЗ ОПЛАТИ.

Перевірено 1941

У. М. С. 167. VI 1925.

Губліт № 9502 – Київ. „Київ-Друк", 2-а др. № 2509—1250.

3927

(551.5 05) (47.711 925] К.*)

Складено за телеграфними повідомленнями.

Народний Комісаріят Земельних Справ. | У. С. Р. Р. | Сільсько-Господарський Наук. Ком. України.

Українська Метеорологічна Служба

Service Météorologique de l'Ukraïne.

Ч. 16 (82)—червень | 1—10 | juin—1925 р.

Зміст: Загальний огляд погоди.—Метеорологічна характеристика.—Число годин сонячного сяйва.—Стан досвідніх культур на 10—VI 1925 р.—Стан важливіших селянських засівів на 10—VI.—Огляд стану селянських засівів на 10 червня.—З життя природи.—До уваги станцій сітки Дек. Бюлетеня.—Поправка.

Декадний Бюлетень Укрмета

Bulletin de l'Ukrmète.

Загальний огляд погоди.

Характерною особливістю першої декади червня була знов інтенсивна холодна хвиля: між 6 і 8-м числами не один кожух ношено й не одну грубку палено на Україні. Напр., у Київі зареєстровано такі температури:

	7h	13h	21h	Сер.	Мін.
7-го червня	5.8°	4.7°	5.1°	5.2°	4°
а 4-го *січня* ц. р.	6.7	8.5	7.7	7.6	5
або 19 *лютого* ц. р.	0.7	9.5	6.6	5.6	0

тоб-то в середньому за добу в цей червневий день було на 2.4°, а о-півдні на 3.8° холодніше, ніж за 5 місяців перед цим, або, відповідно, на 0.4 і на 4.8° холодніше, ніж у лютому. Дійсно, здається, можна сказати, що в цім році все йде „догори ногами". Для повноти картини дадамо, що нормальна температура для 7—VI, як і для всієї декади, в Київі буде 18.1°, а температури коло 5.2° являються нормальними для 7 квітня й 21—28 жовтня.

На початку декади смуга підвищеного тиснення (765—769 мм.) простягається з Азорських островів аж до України (Гавр 769, Гданськ—Львів 768, Лубні 765 мм.), тоді як на NE од Ісландії тягнеться смуга тиснення зниженого (Сейдисфіорд 749 мм.). Високе тиснення підтримує в нас переважно ясну, тиху й дуже теплу погоду: ранком 1-го на Поділлі й од Миколаєва до Таганрога тихо, по инших місцях незначні вітри між N і W; температура 17 — 18° на Волині й Київщині, 19—21° по инших районах. Удень темп-ра доходить до 25—29°, а ввечорі, під впливом переважно північних вітрів, на Чернігівщині падає до 16°, хоч у більшій частині України тримається коло 20—23° і навіть вище (до 26° в Одесі). Ранком 2-го на північному заході України похмуро й темп-ра коло 15°, по инших районах тепліш (до 22° на півдні) і ясно, але вітри сильніші й напрям їх переважно між N і E, бо східня частина згаданої смуги високого тиснення виділилась у самостійний антициклон з центром (коло 770 мм.) між Горками й Черніговом. Неподалеку од місця розділу первісного антициклону надвоє, між По й середнім Дунаєм, над вечір 2-го намічається неглибока депресія, а під її впливом на заході України небо захмарюється й починаються незначні дощі на Поділлі, Волині й Київщині. 3-го центр високого тиснення (769) розташовується над Вороніжом, викликаючи в нас панування E вітрів, а над вечір антициклон розпливається. Ще інтенсивніше зниження тиснення на Чорному морі викликає досить значної сили вітри на Азовському побережжі. На 4-те число ясно обрисовуються депресії, як на південь од України (центр у Малій Азії, прибл. 750 мм.), так і на північ (з осередком між Ленінградом і Ярославлем, коло 747 мм.), тоді як на схід і на захід тиснення підноситься,—й Україна займає місце на сідловині, в наслідок чого й у північно-західній частині міцнішають вітри (напрямів N і NW), а також збільшується хмарність. За всі перші 4 дні перепадають незначні дощики на Волині й Поділлі, зрідка на Київщині, Чернігівщині й Полтавщині. На вечір 5-го згадану вище південну депресію ми бачимо вже між Азовським і Каспійським морями (потім вона посувається далі на NE: Царицин увечорі 747, ранком 6-го 745 мм.). Це викликає в нас перехід вітрів до N або й NW, при досить значній силі, майже скрізь повне захмарення неба й великий облоговий дощ, що почався в центрі й на сході України ввечорі 5-го, а на ранок 6-го захопив майже всю Україну й тягся цілу добу, місцями й більше. В результаті маємо за *5-те* число (разом з ніччю на 6-те): на Чернігівщині до 8 мм., на Полтавщині до 15 (Полтава), в Катеринославі 11, на Донеччині од 19 (Таганріг) до 31 мм. (Луганськ); за *6-те*: Новгород-Сіверськ 31 мм., Сновська 38, Чернігів 48, Глухів 33, Київ 15, Біла-Церква, Миронівка й Казятин 35—37, Умань, Уладівка й Житомір 20—22, При-

Дивись далі на стор. 5-й.

Метеорологічна характеристика

Caractéristique météorologique.

Райони	Назва станцій	Тиснення	Темпер. пов. С°			Вохк. пов. у % о 13 г.	Опади		Хмарність	Переважн. напрям вітру	Число днів з грозами.
			Середн.	Максимальна	Мінімальна		Сума в мм.	Число днів			
	Ленінград	62.1	12.1	15*	2	—	7	2	5	змінні	—
	Мишкин	59.3	11.1	19	2	66	31	5	6	WNW	2
	Мінськ	61.2	13.5	22*	4	—	17	3	5	N	1
	Горки	60.6	12.7	20*	3	—	12	2	6	NNE	—
	Хут. Михайлівський	—	—	—	—	—	45	6	—	—	—
	Новгород-Сіверськ	59.1	13.3	24	5	70	46	7	7	N	0
	Сновська	59.4	13.3	23	5	60	63	7	8	NNE	0
	Величківка	59.2	13.4	24*	6*	—	80	6	8	NE	0
	Березна	—	—	—	—	—	62	6	—	—	0
	Чернігів	59.3	13.9	25	4	71	76	5	7	WNW	0
	Остер	—	13.8	28	4	—	29?	6	8	N	1
	Київ, ІНО	59.7	13.4	28	4	65	69	5	8	NW	0
	„ С. Г. І. . . .	59.6	13.1	28	4	67	65	5	9	WNW,NNW	0
	„ кр. досв. ст. .	59.6	13.2	26	4	66	67	5	9	N	1
	Боярка	—	13.1	27	4	—	58	4	8	NW	0
	Ворзель	—	12.9	26	5	69	61	6	8	NW	1
	Козаровичі	—	13.1	26	3	—	48	5	8	NNW	1
	Федорівка, Радом. д. ст.	60.2	13.4	27	4	60	53	6	8	NNW	0
	Чорнобиль	—	13.6	26	5	79	61	6	7	—	0
	Черняхів	—	—	—	—	—	44	7	—	—	0
	Житомір	60.1	13.6	28	5	65	49	9	8	N	0
	Вили	—	—	—	—	—	53	9	—	—	1
	Березівка	—	—	—	—	—	31	7	—	—	0
	Овруч	60.9	13.6	25*	6*	—	22	6	6	N	—
	Лугини	—	—	—	—	—	18	7	—	—	2
	Звягель	60.7	13.3	29	6	65	20	8	6	NW	1
	Шепетівка . . .	60.2	13.6	29	6	53	22	8	8	NW	2
	Клембівка	—	—	—	—	—	21	7	—	—	0
	Полонне	—	13 3	28	5	59	23	7	7	N, NW	1
	Новоселиця	—	—	—	—	—	22	8	—	—	1
	Стара-Чартория, досв. ст.	60.5	13.0	27	6	64	31	9	7	NNW	0
	Чуднів	—	—	—	—	—	50	8	—	—	0
	Старокостянтинів	—	—	—	—	—	30	7	—	—	0
	Волочиськ	60.9	14.1	28*	4	56	23	6	8	змінні	2
	Кам'янець-Под. . .	60.5	14.7	29*	6*	55	18	8	8	NNW	0
	Ялтушків	—	13.1	29	4	—	38?	7	8	NNW	0
	Немерчі, ст. СНУ .	59.8	13.8	30	5	62	23	8	8	NNW	1
	Томашпіль	—	—	—	—	—	16?	2	—	—	0
	Капустяни	—	—	—	—	—	22?	4?	—	—	—
	Шпиків	—	13.4	30*	6*	—	44	6	8	N	1
	Вінниця, філ. Укрм. .	59.9	13.0	28*	4	—	34	6	7	N	0
	„ Замістя .	—	—	—	—	—	33	5	—	—	1
	Уладівка, ст. СНУ .	59.6	12.8	28	5	62	29	5	8	N, NNE	0
	Казятин	59.5	12.7	27	3	65	53	10	7	N	0
	Іллінці, ст. СНУ . .	—	13.0	27	4	66	34	7	8	NW	2
	Удич	—	14.1	28	5	—	22	5	7	NW	0
	Умань, агротехн. .	59.5	13.6	27*	5*	63	30	6	7	NNW	0
	Умань, досв. ст. . .	59.1	13.4	25*	5	63	27	6	8	NNW	1
	Верхнячка, ст. СНУ	—	13.1	24	4	—	30	6	8	NW	0
	П'ятигори	—	—	—	—	—	48	4	—	—	0

Райони	Назва станцій	Тиснення	Темпер. пов. С° Середн.	Темпер. пов. С° Максимальна	Темпер. пов. С° Мінімальна	Вохк. пов. у %% о 13 г.	Опади Сума в мм.	Опади Число днів	Хмарність	Переважн. напрям вітру	Число днів з грозами
	Андрюшки, цкрв. .	—	13.8	29*	5*	—	52	9	4?	WNW	1
	Скочиськ	—	—	—	—	—	48	9	—	—	0
	Фастів	—	—	—	—	—	55	7	—	—	1
	Біла-Церква, техн.	—	13.2	27	5	68	58	8	8	WNW	0
п	„ ст СНУ .	—	13.0	28	6	71	63	8	7	NNW,NW	0
	Миронівка, д. ст СНУ	58.7	13.2	27	5	72	46	6	8	NNW	1
	Маслівка	58.8	14.2	27	6	65	43	5	8	—	0
	Бобриця.	—	14.1	27	6	—	66	6	7	NW	1
е	Мліїв, сад. д. ст. .	58.3	14.1	28	6	65	79	6	7	NNW	1
	Бобринська	—	14.3	28*	7	—	94	6	8	NNW	0
	Коробчино	—	—	—	—	—	18	4	—	—	1
	Мордва	—	—	—	—	—	63	6	—	—	1
т	Кремінчук	58.0	15.5	29	8	58	34?	7	7	WNW,NW	0
	Золотоноша . . .	58.7	13.8	25	4	73	79	6	7	N	0
Е	Підставки, д. п. . .	—	13.2	26	4	71	37	4	7	N	0
	Драбів, д. ст. . . .	58.4	13.9	27	5	67	53	5	8	NNW	0
с	Переяслав	—	—	—	—	—	43	4	—	—	0
	Баришівка	—	—	—	—	—	45	6	—	—	0
	Згурівка	59.2	13.5	27	5	68	58	5	8	NNW	0
	Макіївка, д п. . .	—	—	—	—	—	56	5	—	—	0
	Майнівка	59.2	13.2	24*	5	67	60	6	7	NNW	0
о	Мостище	—	13.2	25	5	—	62	5	8	N,NNW	1
	Носівка, д. ст. . . .	59.4	13.3	26	5	66	67	6	8	NNE	0
	Ніжен	—	13.9	26*	6*	—	71	5	8	N	1
с	Прилука	—	—	—	—	—	66	6	—	—	0
	Варва	—	—	—	—	—	67	6	7	N	2
	Лохвиця	58.6	14.3	26*	8*	62	71	6	7	N	1
	Лубні	58.0	14.3	27	6	65	52	6	8	NW, N	0
	Хорол.	57.7	14.8	28	7	66	55	6	7	NNW,NW	1
і	Вергуни	—	—	—	—	—	59	6	—	—	1
	Миргород	57.7	14.9	27	8	61	48	6	8	NW	0
F	Полтава, АКТ . . .	57.5	15.2	29	8	58	47	7	7	ESE, N	2
	„ досв. ст. .	57.8	15.0	28	8	62	46	7	7	N	1
п	Зіньків	—	15.4	27*	9*	61	76	6	8	N	1
	Глухів	—	13.9	25*	6*	—	44	6	6	N	0
	Суми, д. ст.	57.1	14.6	27	7	60	60	4	8	[NNE]	0
	Пожня	—	—	—	—	—	53	5	—	—	1
	В.-Писарівка . . .	—	—	—	—	—	48	6	—	—	1
	Іванівська досв. ст.	57.0	14.8	27	5	59	53	7	6	тиша	0
	Колонтаїв	—	—	—	—	—	57	7	—	—	0
	Деркачі село . . .	—	16.5	28	8	—	33	5	6	N	0
	Харків, Обсерв. . .	57.4	16.0	28	8	49	22	5	6	N	0
	Красноград, д. ст. .	56.9	15.3	28*	7	58	35	5	6	тиша	0
	Андріївка	57.3	14.6?	28	9	56	26	5	7	змінні	0
	Ізюм	56.4	17.1?	31	8	52	32	5	6	змінні	3
	Біловодськ	—	—	—	—	—	30	4	5	SSE	2
G	Старобільськ . . .	—	16.4	29	6	48	6?	3	6	SSE	0
	Слав'янськ, курорт .	—	18.3?	32	11*	—	12	3	5	SW	2
	„ вокзал .	—	—	—	—	—	13	3	—	—	2
	Ол. Покровське . .	56.8	16.6	27*	5	—	16	4	5	т., N	—

Райони	Назва станцій	Тиснення	Темпер. пов. C°			Вохкість у % о 13 г.	Опади		Хмарність	Переважн. напрям вітру	Число днів з грозами.
			Середн.	Максимальна	Мінімальна		Сума в мм.	Число днів			
G	Гуляй-Поле	—	—	—	—	—	4	3	—	—	1
	Кирилівка	56.9	15.8	28	5	—	5	4	6	SW	0
	Мелітопіль І тр. ліси.	—	17.2	31*	6	52	4	3	6	N	0
	Жеребець	—	16.1	31*	4	—	15	5	5	W	0
	Синельниково . . .	57.2	15 6	29	7	63	18	5	6	NNE	0
	Катеринослав . . .	57.0	15.8	28	8	57	14	5	6	W	0
	Миколайпіль . . .	57.1	15.9	29*	8*	57	16	4	5	SW,NE	0
	Довгинцево	57.1	15.7	30	6	63	28	6	7	E	1
	П'ятихатка	—	14.7	28	7	64	23	7	6	NNW	2
	Комисарівка . . .	57.0	15.4	28*	8*	56	16	7	6	ENE, т.	1
	Красна-Кам'янка .	—	—	—	—	—	16	4	—	—	0
	Новостародуб . .	—	—	—	—	—	20	6	—	—	0
H	Шамівка	57.2	14.7	27	7	—	40	6	6	NNW	1
	Зінов'ївськ	57.3	15.4	29	8	59	44	7	7	NW	1
	Аджамка	—	14.3	27	6	61	34	6	7	ENE	1
	Новгородка-Куцівка	—	—	—	—	—	41	7	—	—	1
	Долинська	—	—	—	—	—	48	6	—	—	1
	Сагайдак	57.0	16.0	31	5	64	18	6	6	NW	0
	Олекс. Рощахівка .	—	—	—	—	—	22	5	—	—	1
e	Мигія	—	15.9	30	7	60	30	6	7	NW	1
	Бірзула	58.8	14.9	27*	5	—	6?	3?	6	NNW	—
	Вознесенська дос.ст.	—	15.2	29	7	58	41	7	6	NNW	1
	Бутівка	—	—	—	—	—	26?	3?	—	—	1
	Дубосари	—	—	—	—	—	17	5	—	—	2
	Тирашпіль, дача . .	—	17.3	32*	8*	—	22	5	6	NW	1
F	Гниляково	—	16.2	30*	7	55	38	6	6	NW	2
	Одеса, кр. досв. ст.	—	16.8	31	5	49	17	5	6	NW	1
	„ ІНО	58.7	16.6	29	7	59	22	4	6	NW	2
J	„ обсерв. . .	58.6	16.1	29	6	64	12	5	6	NE	2
	„ вин. ст. (Сух.л.)	58.7	16.9	30*	8*	52	26	5	6	NW	1
	Миколаїв, д. ст. . .	57.7	16.3	29*	7	—	48	5	6	т., NW	4
	Херсон, д. п. . . .	—	17.0	32	6	52	17	7	5	NW	0
C	Олешки	57.5	16 9	30	5	53	13	7	6	NE, зм.	0
	Бехтери	—	—	—	—	—	18	2	—	—	1
	Чалбаси	—	—	—	—	—	12	5	—	—	—
	Асканія Нова . . .	57.3	16.5	29	8	51	16	6	6	NE	0
	Геніческ	57.5	17.0	26	10	—	10	3	6	SW	—
	Мелітоп., Підгород.	—	—	—	—	—	6	4	—	—	0
	Ногайськ	57.1	18.1	30*	8*	52	23	4	5	ENE, SW	2
	Маріупіль, музей .	57 2	17.9	30	10	59	68	5	6	WSW	2
	„ досв. ст.	57.4	17.2	29	7	68	59	5	6	SSW	2
	Волноваха	—	15.6	26*	8*	—	24	6	6	SW	2
	Вел. Анадоль . . .	—	15.7	28	5	64	36	5	6	SSW	2
	Гришино	—	—	—	—	—	13	6	—	—	0
K	Сталіно-Піски . . .		17.4	30*	11*	56	43	4	2	S	2
	Ясинувата	—	—	—	—	—	40?	6	—	—	—
	Луганськ	57.6	17.0	28	7	57	36	5	5	S	3
	Успенське, Пр. д. п.	57.9	16.9	28	6	61	91	5	6	SW, т.	4
	Таганріг	58.2	18.2	28	10	62	58	7	6	S	1
	Ростов н/Д	—	17.3	28	9	57	14	5	5	SW	4

Райони	Назва станцій	Тиснення	Темпер. пов. С°			Вохкість у % о 13 г.	Опади		Хмарність	Переважн. напрям вітру	Число днів з грозами
			Середн.	Максимальна	Мінімальна		Сума в мм.	Число днів			
	Курськ	58.0	14.4	24*	1	—	42	6	7	NW	—
	Вороніж	57.3	15.5	26*	7	—	44	5	7	NNE	—
	Саратів	58.3	18.0	25*	9	—	2	2	5	W	—
	Феодосія	58.1	17.8	26*	9	—	11	2	6	SSW,NNW	1
	Керч	58.4	21.2	26*	9	—	26	5	5	SW	—
	Краснодар	—	18.4	32	9	55	13	4	—	—	—
	Геленджик	—	18.4	29*	12	71	63	6	6	SW	2
	Ставропіль	57.7	16.4	26*	8	—	53	6	6	SE	—
	Владикавказ	56.7	17.0	24*	8	—	44	3	5	S	—
	Тифлис	58.6	20.7	29*	13	—	6	2	5	N	2

Увага. Зірочка (*) при максимумі або мінімумі означає, що ці величини взято з термінових записів, а не показів максимального чи мінімального термометра. Перев. напрям вітру, взятий у квадратові дужки [ ], означає, що стільки саме разів траплялись і обидва сусідні румби, напр: [NE] = NNE, NE, ENE.

лука 49, Лубні й Хорол до 30 мм., Кремінчук, Харків, Маріупіль, Зінов'ївськ т. и. 15—20 мм. (нагадаємо, що 20 мм. опадів дає 7.4 відра, а 50 мм.—18.5 відра на кв. сажінь). *7-го* числа дощі ще продовжуються (Сновська 19, Маріупіль 16, Чернігів, Житомір, Вінниця, Миколаїв, Таганріг і и. по 10—15 мм). Таким чином, із тих великих сум опадів, що ми знаходимо в таблиці за декаду, на багатьох станціях 70—90% належать цим трьом дням. Разом з дощами, міцні північні вітри, що панували в ці дні, головним чином у північно-західньому секторі країни, принесли дуже значне, згадане вже на початку, похолодання; напр., середні добові температури на де-яких станціях визначаються такими числами:

	3-го	4-го	5-го	6-го	7-го	8-го
Овруч	19.4	14.0	11.7	11.9	7.8	11.7
Кам'янець-П.	24.7	14.5	11.3	11.1	7.0	11.8
Київ	21.4	17.0	13 0	10.1	*5.2*	7.2
Одеса	23.0	22.9	14 5	13.3	8.9	9.3
Лубні	20.4	17.2	12.6	10.2	10.3	9.8

З останнього рядка видно, що з переходом на лівий беріг Дніпра час наступу холодної хвилі запізнюється, а інтенсивність її зменшується, як і на півдні Останньому сприяло те, що 6-го числа в центрі України виникла депресія, через що на півдні вітри повернули до W, а на лівобережжі—до S і сусідніх румбів. Над вечір 7-го антициклон, що простягався досі з Балтійського моря на Біле, одсувається на Норвезьке море, втрачаючи почасти свою вагу для нас, а наша депресія, тільки поволі заповнюючись, досить довго тримається коло Катеринослава й лише 9-го одходить на північ, де й зникає. Під її впливом ще й 8-го маємо в багатьох місцях міцні вітри, скрізь похмуре небо й чимало дощів у різних районах, хоч більшістю й незначних (тільки Зінов'ївськ 9, Маріупіль 14 мм). Майже такі самі дощі проходять і 9-го, а подекуди й рясніші, бо з підвіщенням темп-ури знов починаються грози (Ізюм 23 мм., гроза з градом, Таганріг 18, Миколаїв 17 мм.). Нарешті за 10-те червня Чернігів, Іллінці й Олексн.-Покроське зазначають по 9—10 мм. опадів, Миколаїв і Маріупіль по 14 мм.

Холоднеча другої половини декади настільки переважила теплоту перших трьох-чотирьох днів, що середня температура всієї декади, вперше після березня місяця вийшла по всій Україні нижчою од норми: на сході на 2—3°, а на заході на 3—5°. Крайні темп-ури знаходимо: 32° в Херсоні й Тирашполі, 3° в Козаровичах і Казятині.

Сума опадів тільки подекуди на Одещині, в частині Катеринославщини (надто район Гуляй-Поле — Геніческ — Мелітопіль) і на півночі Донеччини була менша од норми, а по всіх инших районах перевисила декадну норму, місцями вдвоє-втроє, навіть учетверо. Так само й хмарність, крім цих районів, була скрізь дуже велика. Протяжність сонячного сяйва складає од 24 (Бобриця) до 103 (В.-Анадоль) годин, або прибл. од 16 до 68% можливого.

Грозова діяльність була незначна. Про випадання граду маємо такі звістки: 5-го Житомір, Клембівка, 6-го Житомір, Дубосари, вночі на 7-ме Маріупіль, 9-го Ізюм, 10-го Звягель і Житомір.

Число годин сонячного сяйва.

(Геліограф).

Мишкин		73.6	В	Бобриця		24.0	К	Катеринослав		69.7	В
Київ	ІНО	37.9	В	Мліїв		33.0	В			64.0	К
	ІНО	41.5	К	Золотоноша		36.6	В	Комисарівка		62.4	В
	С. Г. І.	43.1	В	Драбів		46.5	В	Зінов'ївськ		61.1	В
	кр. досв. ст.	45.1	К	Згурівка		36.5	В			52.5	К
Федорівка, Радом. д. ст.		48.2	К	Майнівка		50.5	В	Аджамка		45.9	В
Шепетівка		68.5	В	Носівка		48.6	В	Сагайдак		62.4	В
Полонне		49.8	В	Лохвиця		47.2	В	Мигія		55.8	В
Ст. Чартория		58.7	В	Полтава, АКТ		64.7	В	Гиляково		74.7	В
Ялтушків		54.4	В	„ досв. ст.		62.1	В	Одеса, кр. досв. ст.		69.9	В
Немерчі		37.1	В	Суми		61.2	В	Одеса, обсерв.		70.0	В
Шпиків		45.8	В	Іванівська досв. ст.		61.2	В	Одеса, в. ст. (сух. л.)		71.0	В
Уладівка		47.4	В	Деркачі, село		69.3	В	Херсон		74.0	В
Умань, агротехн.		29.2	В	Харків, обс.		63.5	В	Олешки		77.0	В
		26.0	К	Красноград		66.4	К	Маріупіль, музей		89.1	В
Верхнячка		36.0	В	Андріївка		49.4	В	Вел. Анодоль		103.1	К
Б.-Церква, ст. СНУ		43.8	В	Мелітопіль, 1 тр. л.		77.2	В	Луганськ		80.9	К
Миронівка		36.3	В	Синельниково		68.5	В	Ростов н/Д		82.7	В
Маслівка		25.9	К								

Стан досвідніх культур на 10/VI 25 р.

	Озиме жито	Озима пшениця	Яра пшениця	Овес	Ячмінь	Кукуруза	Картопля	Цукрові буряки	Висадки цукрових буряків
Рудня-Радов.	—	—	—	—	—	—	II—3	—	—
Ст. Чартория	VII-4½	VI—4½	IV—3	IV—3½	IV—3	—	II-3½	V—3	—
Шепетівка	VII—4	VI—4	—	VI—4	—	—	V—4	V—4	—
Вили	VII—4	—	—	—	—	—	V—4	—	—
Старокостянт.	VI—3	—	—	—	—	—	—	—	—
Немерчі	VII—3	VI—3	IV—1½	V—1½	V—1½	III—3	—	II—3	III—3
Ялтушків	—	VI—4	—	IV—2½	—	—	—	VI—4	V—4
Томашпіль	VI—3	V—4	—	—	—	—	—	V—4	—
Андрюшки, цкрв.	—	—	—	—	—	—	—	VI—3	V—3
Б.-Церква, техн.	VII—4	VI—5	V—3	IV—4	V—4	—	VI—4	III—3	—
„ ст. СНУ.	—	VI—5	V—3½	V—4	V—4	III—4	V—4	V—4	VI—4
Миронівка	VII—5	VI—5	—	V—5	—	—	—	III —	V—4
Верхнячка	VII—4	VI—4	—	V—4	V—4	—	—	—	—
Іллінці	VII—5	VI—4½	—	V—3	—	—	—	III—4	VI—4
Федорівка	VII 4	VII-3	—	IV—2	—	—	VI—4	—	—
Макіївка	—	—	—	—	—	—	—	III—5	—
Носівка	—	—	—	—	V—4	—	—	—	—
Красноград	VII—4	VII-4	V—3	—	V—3	II—3	II—4	V—5	—
Полтава	VII—4	V—3	V—3	V—4	V—3	—	V—5	—	—
Лохвиця	VI—3½	VI—3	IV—3½	IV—3½	V—3	—	—	—	—
Драбів	VII—4	VI—4	—	—	—	III—4	—	III—3½	—
Підставки	VII 4½	VI—4½	IV—3½	IV—3½	—	III—3½	—	—	—
Іванівська д. ст.	VII—4	VII-4	—	IV—3½	—	—	—	IV—3½	—
Суми	VI—5	VI—⅘	V—⅔	4—3½	V—3	III—4	—	V—4	VI—5
Успенськ, Приаз.	VII-3½	VII-5	V—4½	IV—3½	VI—4½	III—4	V—4	V—4½	—
Маріупіль, д. ст.	VII-4½	VI—4½	V—4	V—4	V—4	—	V—4	—	—
Ол. Покровське	VII—4	VII—4	VI—4	VI—4	VII—4	—	—	—	—
Синельниково	VI—4	—	—	—	V—4	—	—	—	—
П'ятихатки	VII—5	VI—4	V—3	V 3	V—3	III—3	V—4	V—5	V—5
Аджамка	VI—4½	VI—4	IV—4	IV—3	IV—3	II—4	II—4	III—3	—
Зинов'ївськ.	—	—	—	—	—	—	VI—4	V—4	—
Вознесенс. д. п.	VII-3½	VI—4	V—3½	V 3½	V—3½	—	VI—4	—	—
Херсон	VII—4	VII—4	VI—2	V—2	VII—3	IV—4	VI—4	—	—
Асканія Нова	VII—4	VI—4	IV—3	—	VI—5	—	—	—	—
Ростов н/Д.	VII—4	VII—4	V—4	—	V—4	III—4	—	—	—

Стан важливіших сепянських засівів на 10—VI

(Римські цифри, I, II, III й т. д. означають фази розвитку рослин, згідно з таблицею в „Справочн. Укр." ст. 42, арабські цифри—стан культур у 5 баловій системі: 1—дуже поганий; 2—кепський 3—задовольняючий, 4—гарний 5—виключно гарний стан).

	Озиме жито	Озима пшениця	Яра пшениця	Овес	Ячмінь	Кукуруза	Картопля	Сояшник	Цукрові буряки
Рудня Радов. . .	V—4	V—3	—	—	—	—	—	—	—
Лугини	VII-3	IV—4	—	IV—3½	VI—2	—	V—4	—	—
Житомір	VII—3	—	—	—	—	IV—2	V—4	—	III—2
Вили	VII—4	—	—	—	—	—	V—4	—	—
Чуднів	VII—4	V—4	—	IV—4	V—4	—	II—4	—	VI—2
Березівка	VII—4	V—5	—	IV—4	V—3	—	—	—	—
Звягель	VI—4	—	—	—	—	—	II—4	—	—
Шепетівка . . .	VII—4	VI—4	—	VI—4	IV—4	—	V—4	—	—
Клембівка . . .	VII—4	V—3½	—	—	—	—	—	—	—
Полонне	VII—4	V—4	IV—3	IV—4	V—4	—	V—3	—	V—3
Новоселиця . .	VII—4	VI—4	—	V—3	V—3	—	VI—4	—	VII-3
Ст. Чортория . .	VII—4	VI—4	—	IV—3	IV—3½	—	—	—	—
Черняхів	VI—3½	V—4	—	—	—	—	V—3	—	—
Волочиськ	VII-2½	VII--2½	V—2½	IV 2½	III—2½	—	V—3	—	VII-2
Кам'янець . . .	VII—4	VI—4	V—2½	V 2½	V—3	III—3	V—4	—	—
Ялтушків	VII—4	— 3	—	V—2½	—	—	—	—	—
Вінниця	VII—3	IV—3	—	IV—3	IV—3	— 3	V—4	II—3	V—4
Уладівка	VII—5	VII—5	—	IV—3	—	—	VI—4	—	V—3
Немерчі	VII—2	V—1½	IV—1½	IV—2	IV—1½	III--3	II—3	—	—
Удич	VII—3	VI—3	—	IV—2½	IV—2	—	—	—	V—3
Іллінці	VI—3	—	—	V—3	V—3	III—4	VI—6	—	III—4
Казятин	VII—4	V—4	—	V—2	—	—	V—4	—	—
Андрюшки . . .	VII—4	—	—	—	—	—	—	—	—
Скочиськ . . .	VII—2	VI—2½	V—2	V—2½	V—2	—	V—3	—	—
Фастів	VII-5	V—4	—	V—4	V—4	—	II—4	—	—
Біла-Церква, техн.	VII-4	VI—4	—	IV—4	V—3	IV—4	VI—4	—	—
„ „ СНУ .	VII-4	VI—3½	V—3	V—3½	V—3	III—4	V—4	—	—
Миронівка	VII-4	VI—5	—	V—4	—	—	—	—	—
Маслівка	—	VII--4	—	V—3½	—	—	VI—4	—	—
Бобриця	VII-3½	VI—3	—	IV—3	—	IV-3½	—	—	—
Мліїв	VII-4	VI—3½	—	V—2½	V—2½	III—4	V—4	—	III—4
Бобринська . . .	VII-3½	—	—	—	—	—	—	—	—
Сміла	—	—	—	IV—3	IV—3	—	III—4	VI—4	—
Мордва	VII--3½	VII--3	IV—3	V—3	V—3	IV-3	V—3	—	—
Умань, техн. . .	VI—3½	V—3	—	—	—	—	—	—	—
Умань досв. п. .	—	—	—	— 4	— 2	—4	— 4	—	— 4
Верхнячка	VII-4	VI—4	—	—	—	—	VI—5	—	—
Старосільці . . .	VII-2½	VII--3	—	V—3	V—3	—	VI-2½	—	—
Козаровичі . . .	VII-3	V—3	—	IV—3	—	III—3	—	—	V—3
Ворзель	VII-4	—	—	V—4	—	—	VI—4	—	—
Боярка	VII-3	—	—	V—4	—	—	V—4	—	—
Київ, кр досв. ст.	—	— 4½	—	— 3½	—	—	— 3	—	—
Баришівка	VII--3	VI—3	V—2	IV—2	V—2	IV—3	V—3	IV—3	III—2
Майнівка	VII-3½	VI—3½	—	—	V—3	IV—3	II—3	—	III—3
Остер	VI—4	—	—	IV—4	—	III—4	V—4	—	—
Мостище	VII--3½	V—3½	—	V—3½	VI—3½	—	V--3½	—	—
Козелець	VII--3½	V—4	V—4½	IV—3	V—3	II—4	V--4½	IV-4½	—
Ніжен	VII-3½	V—3½	—	IV—4	V—3½	III—4	II—4	—	III—3½
Носівка	VII--3½	—	—	— 3½	—	—	3½	—	—
Вересоч	VII--4	VII--4	—	—	—	III—4	II—4	II—4	—
Березна	VII--4½	—	—	—	—	—	V—5	—	—
Сновська	VI—4	—	—	IV—4	IV—3	—	II —4	—	—
Новгор.-Сіверськ.	VII--4	VI—6	IV—2½	IV—3	—	—	II--3½	—	—
Величківка . . .	VII--4	—	—	IV—3	V--4	—	V—4	—	—

	Озиме жито	Озима пшениця	Яра пшениця	Овес	Ячмінь	Кукуруза	Картопля	Сояшник	Цукрові буряки.
Глухів	— 3½	—2	— 2	— 2½	—	—	—	—	— 3
Варва	VII-4	VI—3	V—3	V—3½	V—3	V-3½	VI—3½	V-3½	V—3
Лохвиця	VI—3½	VI—3	IV—3	IV—3	V—3	—	—	—	—
Згурівка	VII-4	VI—4	V—3	IV—4	V—3	—	—	—	IV--3
Лубні	VII-4	V—4	IV 4	IV—4	V—4	IV—4	V—4	IV—4	—
Хорол	VII-4	VI—3	V—3½	V—4	V—3	—	V—4	V—4	V—4
Вергуни	VII-3½	VII-3½	V—3½	V—3½	V—3½	—	—	—	—
Миргород	VII-3	VI—2	V—3	V—3	—	—	V—4	—	—
Зіньків	VII-3½	VI—2½	—	—	V—3	—	—	—	—
Підставки	VII-4	VI—4	IV—3½	V—3½	V—3	—	V—4	—	—
Драбів	VII-3½	VI—3½	—	—	—	—	—	—	V—4
Золотоноша	VII-4	VI—4	V—3	V—3	V—2½	IV—3	V-4½	—	V—2½
Кремінчук	VII-4	VI—3	—	—	—	—	—	—	—
Андріївка	VII-3	VI—1	V—3	—	V—4	IV—4	II—4	II—3	—
Полтава	—	—	—	V—3	V—3	IV—3	V—4	—	—
Суми	VII-3	V—2½	V—3	IV—3	IV—3	—	—	—	—
Пожня	VII-4	—	—	—	—	—	—	—	—
В.-Писарівка	VII-3	—	—	—	IV—4	—	—	—	—
Іванівська досв. ст.	VII-3½	VII-3	—	IV—3	—	—	—	—	IV—3
Колонтаїв	VI—3	V—2	IV—3	IV—3	IV—3	III—3	II—4	II—4	V—4
Ізюм	VII54	VII--4	—	—	—	—	—	—	—
Старобільськ	VII-4	—	IV—4	—	—	—	— 3½	II-3½	—
Луганськ	VI-3½	VI—3½	V—3½	—	V—3	IV—3	II-3½	II—3	—
Волноваха	VI—4½	—	—	—	V—4	I—	V—4	—	—
Успенське, Приаз.	VII—4½	VII-3½	V—4	—	VI—4½	III-3½	—	II—4	—
Маріупіль, досв.	VII--4	VI—4	V—3½	—	V—3½	—	—	—	—
Ногайськ	VII-4	VI—3	—	—	V—3½	II - 3	—	II—4	—
Мелітопіль, 1 тр. л.	VI—3	VI—2	—	IV—5	VI—5	— 4	V—4	— 4	—
Підгороднє	VII-4	VII-3½	—	—	VI—3	—	—	—	—
Кирилівка	VI—4	IV—3½	IV—4	—	VI—4	III 4	IV—4	IV—4	—
Жеребець	—	—	V—4	VI—4	VI—4	—	—	—	—
Синельниково	—	VI—5	—	—	V—3½	—	—	—	—
Миколайпіль	VI—3	V—4	IV—2½	IV—3½	V—4	IV-3½	V-3½	—	—
Комисарівка	VII-3	V 2	V—2½	—	V—2½	III—4	V—4	—	—
Долинська	VII-3	VI--3	IV—2	IV—3	IV—2	II—4	II--4	II—4	V—4
Довгинцево	— 3	— 3	— 3	3	— 3	—	—	—	—
Новгородна Куцівка	—	VI—3	V—3	V—3	V—3	IV-3½	V-3½	—	—
Шамівка	—	VI—2½	V—3	—	V—3	—	V—3	—	—
Аджамка	VI—4	VI—3	IV—3	IV—3	IV—3	III-3½	II-3½	II—4	—
Зінов'ївськ	VII-4	VI—3	IV—3	IV—3	—	—	—	—	—
Коробчино	VII-2½	IV—3½	—	—	—	—	—	—	—
Мигія	VII-3	VII-3	IV—3	V—3	IV—2	— 4	II—4	II—3	—
Дубосари	—	—	VI—2	—	V—2	—	—	—	—
Сагайдак	VII--2½	VII--2½	V—2½	—	IV—3	III—4	—	II—4	—
Олександр. Рощахіва	VII-3	—	IV—1	IV—2	IV—1	III—3	—	III—2	—
Вознесенськ, д. ст.	VII-3½	VI—3½	V—3½	IV—3½	V—3½	—	V-3½	IV-3½	—
Тирашпіль	VII-1	VII-1	IV—2	IV—2	IV—2	—	—	—	—
Бутівка	VII-4	VI—3	VI—4	V—3	V—4	IV—4	V—4	IV- 4	—
Гниляково	VII-2	V—2½	VI—2	—	V—2	IV—4	—	V—3	—
Одеса, досв. ст	VII-5	—	VI—3	—	VI—3	III—4	V—4	II—4	V—4
Одеса, Сухий лиман	VII-3	VII--3	VII--2½	V—3	VII—3	IV—4	VI—4	—	—
Херсон	VII-4	VII—4	VI—3	V—3	VII - 3	IV—3	V—3	V—4	—
Олешки	—	—	—	—	—	—	VII-4	—	—
Бехтери	VIII-2½	VIII-2½	—	V—3	—	—	—	—	—
Чалбаси	VII--4	VII--3½	VI—3	—	VI—4	IV—4	V—4	III—3	—
Мишкин	V—4	—	—	III—3	—	—	--	—	—

Огляд стану сепянських засівів на 10 червня.

Погода 1-ої декади червня що-до впливу її на засіви різко розподіляється на дві половини. На протязі 1-ої половини декади, від 3-го по 5-е червня, майже по всій Україні дули сухі гарячі вітри (суховії) східні або південно-східні.

Діяльність цих вітрів при високій температурі, що доходила до 25—28° в північній частині України, а на півдні та сході навіть 32°, була загрозлива для хлібів, надто для озимини; з П'ятихаток повідомляють, що погоріла й ярина. Після дощів 3 ої декади травня озимина майже всюди гарно підросла, але тим самим значно збільшила свою поверхню випару та витратила запас грунтової води. Під впливом суховіїв вона хутко почала жовтіти та сохнути. Озима пшениця потерпіла менш через те, що вона тільки зацвітала; навпаки жито почало вже наливатись, і дуже можливо, що зерно запеклось, і врожай жита буде не такий вдалий, як можна було сподіватись, зважаючи на його високий і гарний зріст.

(Друга половина декади—холодна та з дощами, хоч подекуди й з градом бКлембівка 5-го,—пошкоджено до 5% гречки, до 10% пшениці та засіви цукрового суряка, Дубосари 6-го, Маріупіль з 6 на 7 червня), взагалі добре вплинула на затіви, поправила ранню та пізню ярину й навіть озиму пшеницю, але сильними вітрами, що були поруч з дощем, повикладало хліби *), особливо жито, та пооббивало овочеві дерева.

Стан окремих с.-госп. культур приблизно такий:

Жито. Загальна оцінка засівів жита 4 (стан гарний). Стан середній (3) маємо на північній Волині, східній Чернігівщині, південно-східньому Поділлі разом з західньою половиною Одещини та в невеликих районах на північній Катеринославщині та східній Харківщині. Всюди жито вже наливає, крім Чернігівського Полісся, де воно ще цвіте.

Озима пшениця. Волинь, майже вся Київщина, крім Київської округи, західня Полтавщина та Чернігівщина, а також Донеччина, майже вся Харківщина та східня Катеринославщина оцінюються балом 4 (гарно). Решта України має засіви озимої пшениці середні (3) з невеликими районами погіршання, а саме: на північно-східньому кутку Чернігівщини—район Суми-Зіньків, околиці Мелітополя, Волочиська та район, що тягнеться від південного Поділля аж до Одеси. У вищезазначених місцях озима пшениця виглядає на 2 3 (гірше од середньої), а з околиць Тирашполя маємо повідомлення, що вся озимина майже загинула. Озима пшениця цвіте, наливання помічається лише в вузькій надморській смузі, на Харківщині та де-не-де на Київщині.

Ярина рання має стан кращий од середнього на північній половині України, середній у центрі, гарний на Донеччині й південній Катеринославщині та гірший од середнього (2—3) для західніх Поділля й Одещини. Ячмінь виглядає майже всюди на $^1/_2$ бала гірше від овса та ярої пшениці, але попереджує їх в розвиткові. Ярина колоситься, де-не-де вже цвіте.

Задовольняюче, а в центрі навіть гарно виглядає *пізня ярина* (просо, кукуруза, гречка).

Гарно, а місцями дуже гарно (4—5) виглядає *картопля*. Де-не-де ще не скінчили її обгортати.

Менш задовольняюче виглядають цукрові буряки. В західній частині України (Немерчі, Стара Чартория, Вінниця) буряки значно потерпіли од шкідників, але взагалі й їхній стан середній, а в південній смузі бурякового району—гарний (4). Йде проривка, а місцями перевірка посадок.

Що до инших культур, то стан їх більш-менш задовольняючий, а місцями гарний. З Березни повідомляють, що горох та віка загинули на 50%.

Садки позав'язували овочі гарно, але значно потерпіли від шкідників та вітрів; через те справа врожаю ще не ясна.

Баштани (кавуни, дині) пошкоджено дощами та холодною погодою (Драбів, Сновська), але взагалі городина гарна. Через дощі помічається великий розвиток бур'янів.

Трави посівні та луки виглядають задоволяюче. Де-не-де почалась косовиця (Мліїв). В Краснодарі сіно вже скошено.

Шкідники. Головнішими шкідниками, що виявили себе на протязі цієї декади, були для хлібів гесенка та шведка (Миргород, Хорол, Іллінці). Де-не-де помічено жука сікуна (Зінов'ївськ—переважно на озимині сгинуло до 10% жита). В районі Варви з 29 травня по 1 червня з'явилась сарана (Антонівка, Богданівка, Усівка, Варва, Світличний); усього захвачено було до 500 десятин. Озима совка кладе яєчка, на ярій пшениці мучниста роса (Біла-Церква СНУ). Вивівся прусик (Гуляй-Поле). З садових шкідників помічається білан жилкуватий, що кладе яйця (Б.-Церква СНУ, Волочиськ), яблунева міль та нутряк яблучний (плодожерка). Літає білан капустяний (Зінов'ївськ).

---

*) Мостище—виложило 30% пшениці та 10% жита, Жеребець, Ворзель.

З життя природи.

Весняні рослини (ключики, підбіл та ин.) вже закінчили свою вегетацію; у де-яких дозріло насіння, де-які зовсім усохли. Висипає насіння береза, де-не-де доходить насіння клена (Козелець, Житомір, Біла-Церква, Іллінці). Одцвітає акація біла.

Ближче до кінця декади починає одцвітати бузина чорна, хоч з де-яких місць повідомляють про її зацвітання (Шепетівка—9/VI, Б.-Церква, СНУ—1/VI, Стара Чартория—10/VI).

На Правобережжі зацвітає липа (Клембівка 8-го, Казятин, Верхнячка та Житомір 10-го); в Коробчині 9-го липа почала вже одцвітати.

Шальвія лучна цвіте, а в Успенському на Донеччині вона вже перецвітав. На півдні цвіте бузинник дикий, 9-го в Маріуполі спостережено його масове цвітіння. Цвіте шипшина (Верхнячка, Київ).

З Комисарівки повідомляють про опадання листу в бузини чорної, мабуть від спеки на початку декади. Зацвітають петрові батоги.

Комахи трохи поховались в середині декади, коли розпочалась холодна та мокра погода, під кінець з'явились знов. Майських хрущів спостережено небагато, та в середині декади вони зникли.

Соловейко та зозуля ще співають, хоч з Лугин за 9/VI маємо відомості, що соловейко вже замовчав. З Вознесенська та Кам'янця-Подільського повідомляють про гніздування ластівок та жайворонків.

До уваги станцій сітки Дек. Бюлетеня.

Через великий брак максимальних і мінімальних термометрів у наших декадних телеграмах дуже часто трапляються примітки „максимум (і мінімум) терміновий". Пропускати ці примітки небажано для редакції Бюлетеня, а щоб вони менше обтяжували телеграф пропонується заміняти їх коротенькими умовними означеннями:

замість „*максимум терміновий*" писати: *макс,*
„ „*мінімум терміновий*" „ *міна,*
„ „*макс. і мін. термінові*" „ *обат* *)

а коли станція, що подавала термінові макс. або мін., завела повне нормальне устаткування (й максимальний, і мінімальний термометри) то про це можна повідомити одним словом *норма.*

Редакція.

Поправка. В Бюлет. ч. 13 (79), стор. 8, помилково надруковано про зацвітання білої акації в Полтаві й на Чернігівщині (Остер, Березна, Новгород-Сіверськ, Ніжен); акація в дійсності там тоді тільки розпускала бруньки.

*) Тоб-то обидва термінові".

У. С. Р. Р. Н. К. З. С.

УКРАЇНСЬКА МЕТЕОРОЛОГІЧНА СЛУЖБА

— УКРМЕТ —

До .....

.....

м. .....

№ .....

Укрмет,
Київ, вул. Короленка, 21.
У. М. С. 168.

На підставі ухвали Р. Н. К. від 9/III (протокол Р. Н. К. ч. 13/223 п. 33) та обіжника Уповнаркомпотельукра від 30/V ч. 1/35 і від 2/VI ч. 1/37 цей пакет ПЕРЕСИЛАЄТЬСЯ БЕЗ ОПЛАТИ.

VI. 1925.

Губліт № 9655—Київ. „Київ-Друк", 2-а др. № 2596—1250.

(551.5 05) (47.711 925) К.

Складено за телеграфними повідомленнями.

Народний Комісаріят Земельних Справ. У. С. Р. Р. Сільсько-Господарський Наук. Ком. України.

Українська Метеорологічна Служба

Service Météorologique de l'Ukraïne.

Ч. 17 (83)—червень | 11—20 | juin—1925 р.

Зміст: Загальний огляд погоди.—Метеорологічна характеристика.—Число годин сонячного сяйва.—Стан досвідніх культур на 20—VI 1925 р.—Стан важливіших селянських засівів на 20—VI.—Огляд стану головніших селянських засівів на 20—VI.—З життя природи.—Шкідники.

Декадний Бюлетень Укрмета

Bulletin de l'Ukrmète.

Загальний огляд погоди.

В другій декаді червня погода на Україні стояла хоч і не така холодна, як кілька днів перед тим (6—9-го), а все-ж загалом значно холодніша од норми й дощовита.

11-го числа знаходимо високе тиснення (772 мм) на Британських островах, звідки воно круто спадає на північ (Ян-Маєн 748) і значно повільніше на схід (Чердинь 749). Поле зниженого тиснення з Обі тягнеться аж на Україну (Лубні—Харків 753, Вінниця—Одеса—Таганріг 755 мм), де зустрічаємо N—W—S вітри, майже скрізь похмуре небо й температури вранці 10—12° (по-над морем 14—16°), удень 12—16—18°. У багатьох місцях спостерегаються грози, в Вінниці, Немерчах, Зінов'ївську, Довгинцеві то-що з градом; незначні дощі в усіх районах, у Зінов'ївську, Довгинцеві й Луганську 10—11 мм, у Ногайську 16 мм опадів. 12-го на заході небо прояснюється, а температура майже скрізь підноситься (крім надморської смуги), досягаючи вдень 18—21°; опади незначні в багатьох місцях, тільки на Волині й більшій частині Поділля сухо. 13-го температура по більшості без значних змін; хмарність велика, але грози й дощі майже припинились (тільки в Таганрозі випало 11 мм). 14-го, з поворотом вітрів до W і SW, дощів знову більше (до 9 мм на Волині і в Асканії-Новій), а 15-го й 16-го вони захоплюють усю Україну, в багатьох місцях одбуваються з грозами й дають чимало води: 15-го Хут. Михайлівський 14 мм, Глухів 16, Ізюм 11, Старобільськ 20 мм; 16-го Старобільськ 12, Ясинувата 26, Луганськ 14, Маріупіль 11, Таганріг 31 мм Температура в ці дні знов знижена, надто в північно-західній частині, де вітри N; 16-го й 17-го вітри переважно W, часто міцні (до 8 балів). 17-го дощі од Поділля до Чернігівщині й на півд. сході (Таганріг 15 мм). 18-го теплішає; дощі майже скрізь, крім Катеринославщини і Донеччини (Зінов'ївськ 15, Красноград 16 мм). 19-го й 20-го холодно на заході, значно тепліш на сході; дощі 19-го майже по тих самих районах, де й напередодні, рясніші на Чернігівщині, Полтавщині й Київщині (Новгород-Сіверськ 10 мм, Х. Михайлівський 13, Лубні 17, Хорол 13, Миронівка 17, Умань 11 мм). В останній день декади зранку майже скрізь похмуро, вітри переважають N, темп-ра од 10 до 13°, тільки на Донеччині й понад Азовським морем ясно й тепло (18—20°); вдень на заході 15—20°, на сході 26 - 28°; опади переважно грозового характеру в різних районах (Ізюм 16, Геніческ 27 мм).

Середня температура за декаду була скрізь *нижча* за норму, в більшій частині України на 2—3°, місцями (Полтавщина, Волинь) до 4°. Крайні температури подають станції: Старобільськ, Слав'янськ, Синельниково (29°) і Маслівка (3°).

Опади в більшості носили грозовий характер, а тому суми їх розподіляються досить нерівномірно: в кількох районах вони не досягають цілої або й половини декадної норми [1]) (напр. Катеринослав – П'ятихатки, Одеса т. и.), тоді як у Коробчині [2]) випало, принаймні, в 5 разів більше за цю норму (місячна норма 68 мм). Проте, як уже згадувалось, були в протязі декади й такі дощі, що захоплювали майже всю Україну; таким чином, посухи не було ніде, а більша частина країни була зрошена занадто рясно. Так само й хмарність майже скрізь була дуже велика; одначе число годин інсоляції, за записами геліографів, варіює од 44 (Харків) до 103 год. (Олешки), або од 30 до 70% можливого при цілком ясному небі.

Про град маємо, поки-що, такі звістки: 11-го—Вінниця, Немерчі, Зінов'ївськ, Довгинцево; 16-го – Хорол; 18-го—Козельщанське господарство (Кремінч. окр.), де град випав під час міцної бурі, але без грози, й лежав до ранку 19-го.

---

[1]) Звичайно, під декадною нормою ми розуміємо просто 1/3 місячної.

[2]) На жаль, ми не знаємо розподілу по днях тих 117 мм опадів, що випали в Коробчині за 6 днів.

Метеорологічна характеристика

Caractéristique météorologique

Райони	Назва станцій	Тиснення	Темпер. пов. С° Середн.	Максимальна	Мінімальна	Вохк. пов. у %% о 13 г.	Опади Сума в мм.	Число днів	Хмарність	Переважн. напрям вітру	Число днів з грозами.
	Ленінград	49.1	13.1	19*	6	—	43	5	7	S	—
	Мишкин	50.7	12.2	20	1	65	49	7	6	SW	2
	Мінськ	51.6	12.0	19*	5	—	36	8	8	SW	3
	Горки	51.6	12.7	18*	6	—	21	8	8	W	1?
	Курськ	53.7	13.8	21*	7	—	31	8	7	WSW	3
Полісся A	Новгород-Сіверськ	53.6	13.5	20	6	70	35	9	7	SW	1
	Покошичі	53.6	13.1	20	6	—	36	9	6	SW	2
	Жукля	—	—	—	—	—	41	9	—	—	1
	Сновська	53.5	13.3	18*	6	71	35	8	7	SSW	1
	Величківка	54.0	13.4	19*	9*	—	42	9	8	W	4
	Березна	—	—	—	—	—	37	9	—	—	4
	Чернігів	54.1	13.7	20	7	67	22	9	8	SW	5
	Остер	—	—	—	—	—	28	8	6	SW, т.	4
	Київ, ІНО	54.6	14.1	24	8	64	22	7	7	WSW	2
	„ С. Г. І. . . .	54.6?	14.2	22	7	64	23	7	8	тиша	2
	„ кр. досв. ст. .	54.6	13.7	21	7	65	25	8	8	W	3
	Боярка	—	13.9	21	8	—	39	8	7	SSW	3
	Козаровичі	—	14.0	21	5	—	21	7	9	WSW	3
	Федорівка, Радом. д. ст.	54.4	13.7	20	6	65	21	5	7	WSW	2
	Чорнобиль	—	13.9	20*	10*	73	19	6	6	SW	1
Полісся B	Черняхів	—	—	—	—	—	24	3	—	—	0
	Житомір	54.8	13.4	21	7	66	16	7	7	W	0
	Вили	—	—	—	—	—	13	7	—	—	1
	Березівка	—	—	—	—	—	11	5	—	—	0
	Овруч	54.4	13.7	20*	9*	—	26	5	4	W	—
	Лугини	—	—	—	—	—	27	7	—	—	2
	Звягель	55.0	13.3	21	7	66	25	6	5	W	1
Лісостеп D	Шепетівка . . .	54.7	13.3	21	7	57	25	7	8	W	1
	Клембівка	—	—	—	—	—	18	8	—	—	0
	Полонне	—	13.5	20	9	67	20	6	7	SW, W	0
	Стара-Чарторийя, досв. ст.	55.4	13.1	20*	7	64	19	9	8	NW, W	1
	Чуднів	—	—	—	—	—	21	7	—	—	—
	Волочиськ . . .	56.2	13.4	21	7	60	14	6	7	WNW	0
Лісостеп C	Кам'янець-Под. .	55.8	15.3	25*	10*	49	11	7	6	NNW, WNN	1
	Ялтушків	—	13.6	24	6	—	14	6	7	NW	0
	Немерчі, ст. СНУ .	55.6	14.6	25	7	54	15	8	7	[NW]	2
	Шпиків	—	14.6	21*	9*	—	10	3	5	NW	1
	Вінниця, філ. Укрм. .	55.4	13.7	28	?	63	15	7	—	—	0
	„ Замістя . .	—	—	—	—	—	15	6	—	—	0
	Казятин	54.7	13.5	21	7	63	19	7	5	W	0
	Іллінці, ст. СНУ . .	—	14.0	22	5	65	17	7	7	W	2
	Умань, агротехн. .	55.9	14.8	22*	9*	60	26	5	6	NNW	1
	Умань, досв. ст. . .	55.6	14.6	21*	5	60	24	6	6	NW	0
	Верхнячка, ст. СНУ	—	14.3	22	6	—	21	7	6	тиша	0
	П'ятигори	—	—	—	—	—	15	7	—	—	1
Лісостеп D	Фастів	—	—	—	—	—	30	8	—	—	1
	Біла-Церква, техн.	—	14.2	22	6	62	16	7	7	WSW	1
	„ ст СНУ .	—	13.8	21	5	—	17	6	6	змінні	0
	Миронівка, д. ст. СНУ	54.9	14.5	24	5	63	40	8	7	W	2
	Маслівка	54.9	14.8	22	3	60	34	7	6	—	2

Райони	Назва станцій	Тиснення	Темпер. пов. С°			Вохк. пов. у % о 13 г.	Опади		Хмарність	Переважн. напрям вітру	Число днів з грозами.
			Середн.	Максимальна	Мінімальна		Сума в мм.	Число днів			
D	Бобриця	—	14.2	22	5	—	33	7	5	WSW	3
	Мліїв, сад. д. ст.	55.1	14.9	21	5	64	38	6	7	SW	4
	Бобринська	—	15.0	21	7	—	46	6	7	тиша	1
	Коробчино	—	—	—	—	—	117	6	—	—	8
	Златопіль	—	15.3	22*	7	67	28	5	5	N	1
—	Мордва	—	—	—	—	—	35	6	—	—	3
	Кремінчук	55.5	16.1	26	7	55	16	7	8	тиша	1
	Веселий-Поділ	—	14.4	23	5	—	32	7	7	SW	1
	Золотоноша	55.1	14.5	27	8	68	39	8	7	тиша	2
п	Підставки, д. п.	—	14.0	22	5	66	42?	4	7	тиша	1
E	Драбів	54.8	14.3	21	6	65	47	6	7	змінні	2
	Переяслав	—	—	—	—	—	37	7	—	—	1
е	Згурівка	54.9	13.8	21	5	68	30	8	7	W	3
	Макіївка	—	—	—	—	—	35	5	—	—	1
	Майнівка	54.7	13.9	20*	4	69	42	7	6	WSW	1
т	Мостище	—	13.9	21	6	—	37	7	7	SW	4
	Носівка	54.6	13.8	21	6	67	47	7	9	WSW	2
	Ніжен	—	13.9	21*	9*	—	47	7	7	S, W	3
	Прилука	—	—	—	—	—	30	7	—	—	1
	Варва	—	—	—	—	—	29	7	—	—	4
о	Лохвиця	54.2	14.4	20*	10*	62	39	7	8	SW	4
	Лубні	54.8	14.2	13	6	70	37	7	8	WSW	4
	Хорол.	54.7	14.8	23	7	70	29	7	7	SSW	3
	Вергуни	—	—	—	—	—	23	6	—	—	5
с	Миргород	54.8	14.6	21	6	62	26	6	6	NW	2
F	Полтава, АКТ	54.8	15.3	22	9	65	23	8	7	WSW	3
	„ досв. ст.	55.0	15.1	22	8	60	22	6	7	WSW	2
і	Зіньків	—	15.2	21*	11*	60	40	6	7	SW, т.	3
	Глухів	—	14.2	20*	11*	—	35	7	7	тиша	1
	Суми	53.4	13.9	21	8	67	47	9	8	SW	4
Д	Іванівська досв. ст.	54.2	14.2	21	7	67	35	8	7	т. SW	2
	Колонтаїв	—	—	—	—	—	30	5	—	—	0
	Деркачі, село	—	15.1	24	7	75	15	6	8	S	0
	Харків, Обсерв.	54.6	15.6	24	6	56	16	7	7	WSW	1
—	Красноград	54.7	15.3	24*	7	63	29	6	7	WSW, SSW	1
	Андріївка	54.8	15.8	26	7	58	17	6	7	SSW	2
	Ізюм	54.2	16.8	28	8	56	37	6	6	S	5
п.	Біловодськ	—	—	—	—	—	20	4	6	SE	1
	Старобільськ	—	16.8	29	6	58	36	5?	8	S	3
G	Слав'янськ, курорт	—	17.6	29*	11*	—	18	6	4	S	1
	вокзал	—	—	—	—	—	18	6	—	—	2
т	Ол. Покровське	55.2	17.1	27	6	55	21	7	6	тиша	5
	Кирилівка	56.5	15.9	24	9	—	42	8	6	SW	4
	Мелітопіль 1 тр. ліси.	—	17.1	27	11	49	20	5	6	NW	4
с	Жеребець	—	16.0	27	4	—	32	8	5	W	5
—	Синельниково	55.6	16.3	29	6	59	12	5	7	SSW	3
	Катеринослав	55.1	17.3	28	9	51	10	7	7	SW	1
	Довгинцево	55.6	17.2	27	8	57	14	5	7	SW	3
	П'ятихатка	—	16.0	26*	7	42	5	3	6	SW	2
H	Комисарівка	55.1	16.5	28*	11*	51	9	2	8	т., W	2

Райони	Назва станцій	Тиснення	Темпер. пов. C°			Вохкість у %% о 13 г.	Опади		Хмарність	Переважн. напрям вітру	Число днів з грозами.
			Середн.	Максимальна	Мінімальна		Сума в мм.	Число днів			
	Новостародуб . .	—	—	—	—	—	13	5	—	—	0
	Шамівка	54.8	15.4	25	6	—	38	6	6	W	2
	Зінов'ївськ	55.2	16.2	26	8	54	36	6	7	WNW	3
	Аджамка . . .	54.8	15 3	25	8	59	47	6	7	WNW	3
	Новгородка-Куцівка	—	—	—	—	—	27	7	—	—	3
	Сагайдак	55.5	16.7	27	6	54	10	5	7	т., SW	0
	Бірзула	55.4	16.5	24*	8	—	18	5	6	NW	—
	Вознесенська дос.ст.	—	16.4	27	9	55	20	7	7	т., SW	4
	Дубосари	—	—	—	—	—	9	4	—	—	4
	Тирашпіль, дача . .	—	—	—	—	—	13	4	3	[NW]	2
	Гниляково	—	18.3	27*	12*	45	28	6	7	NW	2
	Одеса, кр. досв. ст.	—	18.7	27	11	43	6	4	7	WNW	2
	„ ІНО . . .	56.3	18.3	26	11	53	8	4	7	S	2
	„ обсерв. . .	56.1	17.9	28	11	49	6	5	7	N	2
	„ вин. ст. (Сух.л.)	56.4	18.4	26	12	52	12	4	5	NNW	3
	Миколаїв, д. ст. . .	55.8	17.7	24*	10	—	12	5	7	т., S	—
	Херсон, д. п. . . .	—	18.1	26	8	51	8	6	6	зм.	5
	Олешки	56.0	18.1	25	9	53	25	7	6	т.	6
	Бехтери	—	—	—	—	—	9	2	—	—	3
	Чалбаси	—	—	—	—	—	17	3	—	—	1
	Асканія Нова . . .	56.1	17.6	26	11	54	32	7	5	SW	4
	Дорнбург	—	—	—	—	—	32	7	—	—	3
	Геніческ	56.8	18.1	24*	12	—	41	4	7	SW	—
	Мелітоп., Підгород.	—	—	—	—	—	53	5	—	—	0
	Ногайськ	56.5	18.2	26	8	64	22	3	4	WSW	2
	Маріупіль, музей .	56.5	17.4	24	10	76	20	6	6	NNW	3
	„ досв. ст.	56.7	16.7	23	8	79	17	6	5	SSW	4
	Волноваха	—	15.4	25	11	—	44	8	6	SSW	4
	Вел. Анадоль . . .	—	15.9	27	5	68	32	7	4	SW	2
	Гришино	—	—	—	—	—	39	6	—	—	1
	Ясинувата	55.9	15.6	26	7	—	37	6	6	S	1
	Луганськ	56.3	16.2?	28	8	62	29	6	6	зм.	3
	Успенське, Пр. д. п.	—	16 6	26	7	66	15	7	5	SSW	2
	Таганріг	56.1	18.2	28	11	69	62	5	5	SW	2
	Ростов н/Д	57.5	17.3	28	8	64	23	6	4	SW	2
	Вороніж	53.6	15.0	21*	8	—	21	8	7	SW	2
	Феодосія	57 5	18.1	26*	8	—	5	3	5	SSW	1
	Керч	58.1	17.2	23*	8	—	17	5	5	S	—
	Краснодар . . .	—	19.3	31	7	43	5	1?	—	—	—
	Геленджик	—	17.8	25*	10	72	10	3	4	S	1
	Ставропіль	57.6	16.8	26*	7	—	23	4	6	SE (W)	0
	Владикавказ . . .	57.5	16.2	27*	9	—	22	4	6	S, т.	1
	Тифлис	58.3	20.1	31	11	—	25*	6	6	N, NW	2
	Поті	58.8	19.4	29*	12	—	62	3	4	т.	0

Число годин сонячного сяйва.

(Геліограф).

Мишкин	88.2 В	Бобриця	57.6 К	Катеринослав . .	54.3 К		
Київ ІНО . .	63.1 К	Мліїв	54.4 В		60.5 В		
	61.7 В	Золотоноша . . .	78.7 В	Комисарівка . .	76.5 В		
С. Г. І. . .	59.1 В	Драбів	69.8 В	Зінов'ївськ . . .	70.3 К		
кр. досв. ст.	74.4 К	Згурівка	45.1 В		85.9 В		
Федорівка, Радом. д. ст.	66.5 К	Майнівка	65.0 В	Аджамка	63.8 В		
Шепетівка	74.3 В	Носівка	52.5 В	Сагайдак	92.2 В		
Полонне	60.1 В	Лохвиця	60.6 В	Гниляково	85.0 В		
Ст. Чартория д. ст.	57.4 В	Полтава, АКТ . . .	77.4 В	Одеса, кр. досв. ст	91.5 В		
Ялтушків.	69.8 В	„ досв. ст. .	71.6 В	Одеса, обсерв. . .	94.2 В		
Немерчі	67.7 В	Суми	49.7 В	Одеса, в. ст. (сух. л.)	93.8 В		
Шпиків	68.8 В	Іванівська досв. ст.	63.3 В	Херсон	92.7 В		
Умань, агротехн.	53.4 В	Деркачі, село . . .	66.1 В	Олешки	99.6 В		
	42.4 К	Харків, обс.	44.4 В	Маріупіль, музей .	88.1 В		
Верхнячка	62.6 В	Красноград	64.1 К	Луганськ	77.7 К		
Б.-Церква, ст. СНУ	64.4 В	Андріївка	71.3 В	Ростов н/Д	99.2 В		
Миронівка	72.8 В	Мелітопіль, 1 тр. л.	90.9 В				
Маслівка	56.7 К	Синельниково . .	64.1 В				

Стан досвідніх культур на 20/VI 25 р.

	Озиме жито	Озима пшениця	Яра пшениця	Овес	Ячмінь	Кукуруза	Картопля	Цукрові буряки	Висадки ц. буряків
Шепетівка . .	VII—4	VII—4	—	VI—4	—	—	V—4	V—4	—
Полонне . . .	VII—4	VI—5	IV—4	V—2	V—2	—	V—3	V—4	—
Вили	VII—4	—	—	IV—3	—	—	V—4	—	—
Немерчі . . .	VIII—4	VII—4	V—1½	V—2	—	IV—3	—	III—3	III—3
Ялтушків . . .	—	VII—4	—	V—3	V—2½	—	—	VI—4	VI—4
Б.-Церква, СНУ	—	VII 5	V—3½	V—4	—	III—3½	VI-4½	VI—4	VI—4
Верхнячка . . .	—	VII—4	—	—	—	—	—	V—4	VI—4
Іллінці	VII—5	VII—5	V—3	V—3	—	—	—	V—3½	—
Федорівка, Рад. д. п	—	VII—3	—	V—2	—	—	—	—	—
Макіївка . .	VII—5	VI—4	—	V—4	—	—	—	—	—
Носівка	—	—	—	V—4	—	—	—	—	—
Красноград . .	VII—4	VII—5	VI—3	—	VII—3	III—4	VI—4	VII—5	—
Лохвиця . . .	VII 3½	VI—3½	VI—3½	VI—4	—	III—3	—	—	—
Веселий Поділ .	—	—	—	—	V—3	—	—	—	VI—4
Драбів	VII—4	VII—4	V—4	V—4	V—3	IV—3	V—3	IV—3½	—
Підставки . . .	VIII-4½	VII—4½	V—3½	V—3½	—	IV—3½	—	—	—
Іванівська д. ст.	VII—4	VII—4	—	V—4	—	—	—	VII—4	V—4
Успенське, Пр. д. п.	VII-3½	VII-4½	VI—3	V—3½	V—3½	VII—4½	III-2½	VI—4½	—
Маріупіль, д. ст	VIII—5	VIII—5	—	VI—4½	VI—4	—	VI—4	—	—
Ол.-Покровське	VII—4	VII—4	VI—4	VII—3	VII—4	—	VI—3	—	—
Синельниково .	VII—4	VI—4	—	—	VII—3½	—	VI-3½	—	—
П'ятихатки . .	VI—4	VI—4	VI—3	V—3	V—3	III—3	V—4	VII—5	VI—5
Аджамка . .	VII-4½	VII—4	V—4	V 3½	V—3	III—3½	V—4	—	—
Вознесенс. д. п.	VII-3½	VII—4	V—3½	V—2½	V—2½	IV—3	VI—4	—	—
Херсон	VIII—4	VIII—4	VII—2	VII—2	VIII—3	IV—4	VI—4	VI—5	—
Асканія Нова	VIII—4	VII—4	—	V—3	VII—5	IV—4	II—4	—	—
Ростов н/Д. . .	VII—4	VII—4	VI—4	—	VII—4	IV—4	—	—	—

1) За 9 день.

Стан важливіших селянських засівів на 20—VI

(Римські цифри I, II, III й т. д. означають фази розвитку рослин, згідно з таблицею в „Справочн. Укр." ст. 42, арабські цифри—стан культур у 5-баловій системі: 1—дуже поганий; 2—кепський, 3—задовольняючий, 4—гарний, 5—виключно гарний стан)

	Озиме жито	Озима пшениця	Яра пшениця	Овес	Ячмінь	Кукуруза	Картопля	Сояшник	Цукрові буряки
Лугини	VIII-3½	VI—3	—	V—3	—	—	VI—4	—	—
Житомір	VII—3	—	—	—	—	IV—2	VI—4	—	V—2
Вили	VII—4	—	—	IV—3	—	—	V—4	—	—
Чуднів	VII—4	VI—4	—	V—3	V—3	—	VI—4	—	VI—2
Березівка	—	VI—4	—	—	—	—	—	—	—
Звягель	VII—4	V—4	—	—	V—4	—	—	—	—
Шепетівка	VII—4	VII-4	—	VI—4	V—3	—	V—4	—	—
Клембівка	VII—4	VII-3½	—	V—4	VII—3	—	V—3	—	V—3
Полонне	VII—4	V—4	IV—3	V—3	V—3	—	VI—4	—	V—3
Ст. Чарт., д. ст.	VII—4	VII-4	—	V—3	V—2	—	II—3	V—4	V—3
Черняхів	VII-3½	VI—4	—	—	VI—3	—	VI-2½	—	—
Волочиськ	VII-2½	VII-2½	V—2½	IV—2½	III—2½	—	V—3	—	VII-2
Кам'янець	VIII-3½	VII-3½	VII—2½	VII-2½	VII—3	III-3½	VI—4	—	—
Ялтушків	VII—4	VII-3	—	V—2½	—	—	—	—	—
Вінниця, Зам.	VII—3	VI—3	—	V—3	V—3	III—4	V—4	II—3	V—4
Шпиків	VII—3	VI—2	—	IV—1	III—1	—	II—4	—	III—2
Немерчі	VII-2½	VI—2	V—1½	V—1½	V—1½	IV—3	V—3	—	—
Іллінці	VII—3	VII—3	—	V—2½	—	III—3	VI—5	—	V—3½
Казятин	VII—4	VII—4	—	—	—	—	VI—4	—	—
Скочиськ	VII—3	VII-2½	VI—2	V—2	VI—2	III—3	VI—3	V—3	V—3
Фастів	VII—3	VI—3	—	V—4	V—4	—	V—5	—	—
Біла-Церква, техн.	VII—4	VII-2½	—	VI—3½	VI—2½	IV—4	VI—4	V—4	—
„ „ СНУ	VII—4	VII—3	V—3	V—3½	V—3	V—4	VI—4	—	—
Миронівка	VII—4	VII—5	—	VI—5	—	—	V—4	—	V—4
Маслівка	—	—	—	VI—4	—	—	VI-4½	—	V—4
Златопіль	VII—4	VII—4	—	V—2½	VI—2½	II—3	VI—4	III—3	V—4
Бобриця	VIII-3½	VII—3	—	V—3½	—	IV—3	—	—	—
Мліїв	VIII—4	VII—4	—	VI—5	—	IV—4	VI—4	—	III—4
Бобринська	VII—4	—	—	IV—3	—	—	V—4	—	—
Сміла	VII—4	VII—4	—	V—3½	V—3½	—	—	—	V—3
Мордва	VIII-3½	VIII-3	VI—3	VII—3	—	IV—3	VI-3½	—	—
Умань, агротехн.	VII-3½	VII-3	—	—	—	—	—	—	—
Верхнячка	—	VII—4	—	—	—	—	VI—5	—	—
Старосільці	VII—3	VI—3	—	V—3	V—3	IV—2	VI—4	II—2	—
Козаровичі	VIII—3	VII-3	—	V—3	V—3	IV—3	VI—4	—	—
Боярка	VII—4	—	—	—	—	—	VI—3	—	—
Майнівка	VII—3	VI—3	—	V—3	—	—	V—5	—	V—3
Остер	VII—4	—	—	VI—4	—	—	VI—4	—	—
Мостище	VII—3	VI—3	—	VI—3½	VI—3½	—	VI-3½	—	—
Козелець	VII—5	VI—4	VI—5	V—4	VI—4	III—4	II—5	II—5	—
Ніжен	VII—3	VI—3	V—4	V—4	VI—4	III—3	V—4	—	V—3
Макіївка	II—4	—	—	V—3	—	—	—	—	—
Носівка	— 3½	—	—	VI—3½	—	—	—	—	—
Вересоч	VIII—4	VII—4	V—4	V—4	—	IV—4	V—4	—	—
Березна	VIII—4	—	—	V—3½	—	—	VI-3½	—	—
Седнів	VIII—	—	— 4	— 4	— 4	—	—	—	—
Сновська	VII—4	—	—	V—4	VII—4	—	V—4	—	—
Величківка	VII—4	—	V—3½	V—3½	VII—4	—	V—4	—	—
Жукля	VII—4½	—	VII—4	VII—4	VII—4	—	IV—4	—	—
Покошичі	VII—4	VI—3	V—4	V—3½	—	IV—4	II—4	—	—
Прилука	VII—4	VI—3	IV—4	V—4	V—4	—	—	—	—
Варва	VII—4	VI—4	VI—3½	VI—3½	VII—3	V—4	VI—3	V—4	—
Лохвиця	VII-3½	VI—3	VI—3	VI—3½	VI—3	III—3	—	—	—
Згурівка	VII—4	VI—4	V—4	—	VI—4	—	V—4	—	V—3

	Озиме жито	Озима пшениця	Яра пшениця	Овес	Ячмінь	Кукуруза	Картопля	Соняшник	Цукрові буряки.
Лубні	VII—4	VII—4	VII—4	VI—4	VI—4	IV—4	VI—4	V—4	—
Хорол	VII—4	VII—3	VII-3½	VI—4	VI—3	—	VI—4	V—4	VI—4
Вергуни	VII-3½	VII-2½	— 3½	—	—	—	—	—	—
Миргород	VIII—3	VII—2	VI—3	VI—3	VI—3	—	V—3	—	—
Зіньків	VII-3	—	V—3	V—3	VI—4	—	II—3	V—4	V—3
Підставки	VIII—4	VII—4	V—3½	V—3½	V—3½	—	IV—4	—	—
Драбів	VII-3½	VII-3½	V—3½	V—3½	V—3	—	—	—	V—4
Золотоноша	VIII-4½	VII—4½	VII-3½	VII-3½	VII—3	IV-3½	—	—	VII-3½
Кремінчук	VIII—4	VII—3	—	—	—	—	—	—	—
Андріївка	VIII—3	VII—2	V—3	—	VI—4	—	—	—	—
Полтава, досв.	VIII—4	— 3	VI—3	—	—	—	—	—	VII-4
„ Акт	— 4½	— 4	— 2	— 3	— 4	—	—	—	—
Суми	VII—4	VI—3	V—3	V—3½	VI—3½	—	V—4	—	—
Іванівська досв. ст.	VII—4	VII—3	—	V—3	—	—	II—4	—	VII-3½
Колонтаїв	VII-3	VI-2	V—3	V—3	IV—3	III—3	V—4	IV-4	VII—4
Ізюм	VIII—2	—	IV—2	—	V—3	III—3	VI—4	III—4	—
Старобільськ	V.I—4	—	VI—4	—	—	—	VI—4	IV—4	—
Слав'янськ, кур.	VII-3½	VII-3½	VI—3½	—	VI—3½	III—3	III-3½	IV-3½	—
Луганськ	VIII-3½	VII-3½	V—3½	—	V—3½	IV—3	VI—4	II-3	—
Волноваха	—	—	—	—	—	—	VI—4	—	—
Успенськ., Пр. д. п.	VII-3½	VII—4	VI—4	—	VII—4	III-1½	—	V-2½	—
Маріупіль, досв.	VII—4	VIII-4½	VII—4	—	VI—4	—	—	—	—
Ногайськ	VII—4	VII—3	—	—	VII-3½	III—3	—	IV—4	—
Підгороднє	VIII-4	VII-3½	—	—	VII—3	—	—	—	—
Кирилівка	VII—4	VI—4	VI—5	—	VI—5	IV—4	V—5	IV—3	—
Жеребець	VIII-4	VIII—4	VII-4½	—	—	—	VI—4	—	—
Синельниково	—	VII-3½	VI—3½	—	VII—3	—	—	—	—
Комисарівка	—	VII-2½	VII—2	V—2	—	III—3	VI—3	—	—
Долинська	— 3	— 3	— 3	— 3	— 3	—	4	—	—
Довгинцево	— 3	— 3	— 3	— 3	— 3	—	— 4	—	—
Новгор. Куцівка	VIII—3	VIII—3	VII-2½	VII-2½	VII-2½	IV—3	VI—4	—	—
Шамівка	—	—	VI—3	—	—	—	VI—3	—	—
Аджамка	VII—4	VII—3	V—3	V—3	V—3	III-3½	V 4	II—4	—
Зінов'ївськ	VIII—4	VII-3½	V—3	V—5	V—5	—	—	—	—
Коробчино	VII-3½	—	V—2	—	—	III—3	VI—3	—	V—3
Мигія	V—2	—	—	—	V—2	III—4	VI—3	—	—
Дубосари	VII-1½	—	—	—	—	—	—	—	—
Вознесенськ, д. ст.	VII-3½	VII-3½	V—3½	VII—3½	V—3	IV—3	VI-3½	V-3½	—
Тирашпіль	VIII—1	VIII—1	V—1	V—1	V—1	IV—3	V—2	V—3	—
Гнилякове	VII—2	VII—2	VI—2	—	VI—2	IV—4	VI—3	V—3	—
Одеса, досв. ст	VIII—4	—	VII—3	VI—4	VII—3	IV—4	VII—4	—	V—4
Одеса, Сух. лиман	VIII—3	VIII—3	VII-2½	VI—3	VIII—3	III—4	VI—4	—	—
Херсон	VIII—4	VIII—4	VII—3	VII—3	VIII—3	IV—3	VI—4	VI—4	—
Олешки	VIII-3½	—	—	—	—	—	—	—	—
Бехтери	—	—	—	VI—3	—	—	—	—	—
Чалбаси	VIII—4	VIII-3	VII—4	VI—3	VIII-3½	IV-3½	VI—4	IV-3½	—
Асканія-Н., Дорнб.	VII—4	VII—5	VI—4	—	—	—	VI—4	—	—
Мишкин	V—4	—	—	IV—3	—	—	— 3	—	—
Краснодар	VIII—4	VIII-3½	VII-3½	VII—4	VII-3½	II-2½	VI—3	II—4	II—4

Огляд стану головніших сепянських засівів на 20 червня.

Дощі попередніх двох чи навіть трьох декад поправили стан засівів скрізь, де тільки можна було його поправити, й тепер холодні дощі подекуди затримують нормальний розвиток де-яких культур, а иншим, як наприклад, баштанам, навіть шкодять. Що до поодиноких з головніших культур, то картину маємо таку:

Жито на півдні і в багатьох місцях середньої смуги України вже достигає (воскова стиглість), по инших місцях наливає зерно (стадія молочної стиглости); стан його принаймні в 9/10 країни оцінюється балом 4 (гарно), невеличкі райони з гіршою оцінкою маємо: краще од середнього (3—4)—Житомір—Овруч, Пирятин—Лохвиця; середній стан (3)—Київ—Носівка, Вінниця—Могилів, Миргород—Красноград і Долинська—П'ятихатки; гірше од середнього коло Волочиська; погане жито тільки в районах Ізюма (2) й Тирашполя (1).

Озима пшениця в північних районах місцями цвіте або наливає, на півдні наливає або й достигає. Стан її дуже часто однаковий з житом, подекуди трохи гірший. Так, пропала пшениця, як і жито, коло Тирашполя, за кепську (2) її вважають у досить довгій смузі од Миргорода до Ізюма, на Поділлі стан пшениці дуже нерівний (2—4), райони середнього стану трохи більші ніж для жита (навкруги Києва й на схід майже до Гадяча, Зінов'ївськ-Кремінчук-П'ятихатки). Не менш як $^3/_4$ території Республіки оцінюють стан пшениці балом 4. Де-не-де для жита й для озимої пшениці трапляється й виключно гарний стан (5).

Яра пшениця, ячмінь і овес зустрічаються в досить різноманітних фазах—од колосіння до цвітіння. Загальний стан їх майже скрізь кращий од середнього (3—4). Безнадійна ярина коло Тирашполя, гірша од середнього (2—3) в західній половині Поділля разом з Шепетівською округою та між Новгородкою і П'ятихатками. На Київщині, Чернігівщині, Катеринославщині з південною Донеччиною маємо невеликі райони гарного стану (4), а в більшій частині України стан ранньої ярини—кращий од середнього (3—4).

Просо, гречка, кукуруза виявляють ще більше різноманітности в фазах свого розвитку—од кущіння до цвітіння. Стан їх майже скрізь кращий од середнього (3—4) з кількома лише острівцями гіршого (2—3, навіть 2 на півдні Донеччини), зате в Київській окрузі і майже на всій Чернігівщині пізня ярина гарна (4).

Картопля майже скрізь гарна (4). Од Фастова до Носівки навіть виключно гарну (5); середня в частині Поділля з південною Волинню, в східній половині Полтавщини з сусідніми районами Катеринославщини (до Гуляй-Поля). Кепська тільки в Тирашполі.

Цукрові буряки майже скрізь коливаються між середнім і гарним станом (3—4), за винятком районів Житомір-Чартория й Волочиськ, де вони кепські (2), і района Полтава-П'ятихатки, де буряки виключно гарні (5).

Баштани, як од холодної й мокрої погоди, так і од грибкових хвороб, що розвиваються в звязку з дощами, дуже пошкоджені, в більшості зовсім загинули (на Чернігівщині, зах. Полтавщині, Київщині, півн. Одещині).

Садові дерева й кущі майже скрізь обіцяють гарний урожай; тільки місцями град значно попсував овочі.

Лучні трави взагалі гарні, де-не-де йде косовиця.

З життя природи.

Акація біла одцвіла: Глухів 13-го, Чалбаси 15; місцями на ній вже достигає насіння (Житомір 20). *Бузина чорна* одцвіла, подекуди ягоди починають достигати (Глухів 18). Цвітуть *петрові батоги* та *липа*.

Перестають співати де-які пташки: *жайворонок* (Біла Церква 18), *соловейко* (Суми 12, Козаровичі, Варва та инші 15); *зозуля* перестала кувати (Кам'янець 20).

Зникли *хрущі* (Березна 11).

Шкідники.

Як і минулої декади, значні ушкодження хлібам чинить *гессенка* на Полтавщині та Катеринославщині. *Шведська* муха спостерегалась у Комисарівці, Зінов'ївську та Іллінцях. *Зона* вчинила масове пошкодження ярини в Андріївці; в Ногайську вона з'явилась на озимій пшениці, в Лугинах на житі, ячмені та вівсі. З Успенського та Краснодару повідомляють про масове з'явлення *трипсу*.

У Верхнячці спостерегалась *кузка* (Anisoplia austriaca).

Завдяки мокрій погоді в великій мірі розвинулися *грибкові* хвороби, що шкодять навіть картоплі (Зінов'ївськ) і надто баштанам.

У. М. С. 177. VI. 1925.

Губліт № 9835—Київ. „Київ-Друк", 2-а др. № 2703—1250.

Перевірено 1948 р.

(551.5 05) (47.711 925) К.“

Складено за телеграфними повідомленнями.

Народний Комісаріят Земельних Справ.

У. С. Р. Р.

Сільсько-Господарський Наук. Ком. України.

Українська Метеорологічна Служба
Service Météorologique de l'Ukraïne.

Ч. 18 (84)—червень | 21—30 | juin—1925 р.

Зміст: Загальний огляд погоди.—Метеорологічна характеристика.—Число годин сонячного сяйва.—Стан досвідніх культур на 30—VI 1925 р.—Стан важливіших селянських засівів на 30—VI.—Огляд стану головніших селянських засівів на 30—VI.—З життя природи.

Декадний Бюлетень Укрмета

Bulletin de l'Ukrmète.

Загальний огляд погоди.

В останній декаді червня настала нарешті — після приблизно місяця холодної сльоти — більш-менш нормальна для цієї пори року погода. Температура де-яких днів бувала, що правда, трохи нижча од норми, але зовсім не було чогось подібного до тих прикрих наступів холоду, що вражали нас у попередніх декадах. Хмарність була ввесь час змінна, а в середньому на більшості станцій коливається коло 5 — 6 — 7 (десятих); значних облогових дощів майже не було, натомісць більшість опадів звязано було з грозами, яких було чимало майже в усіх районах країни (багато станцій зареєстрували за декаду по 5—6 днів з грозами), а грозові дощі, випадаючи здебільшого вузькими смугами, звичайно дають дуже нерівномірний розподіл опадів. Так і тепер ми маємо й такі суми опадів за декаду, як 1 мм, або й менше (Бобриця, Баришівка, Маріупіль), а з другого боку по 70—80 і навіть до 100 мм. (Шепетівка, Полонне, Новоселиця, Кам'янець, Деркачі). А як рясних дощів не бракувало й у перших декадах цього місяця, то за ввесь червень суми опадів перевищують 100 мм. майже на половині наших станцій, досягаючи, напр., у Жуклі 130 мм., у Величківці 138, у Шепетівці 126, у Кам'янці-Под. 128, у Млієві 150, у Бобринській 155, у Коробчині 182, у Зінов'ївську 135 мм. і т. д. (місячна норма в Зінов'ївську 65, на півночі до 80 — 85 мм.).

Що до характеристики баричних умов стану атмосфери, то в першій половині декади територія України перебуває переважно під антициклонічними впливами, а в другій половині на ній стоїть циклон, дуже мало рухливий. Навпаки, антициклони, з якими нам доводилось мати діло між 20 і 25 числами, змінялись швидче, а Україна звичайно втрапляла не в їх осередки, а то на той, то на инший схил, через що типової антициклональної погоди й не могло встановитись на скільки-будь довгий час.

На початку декади характер погоди такий: вітри переважно N, зміння хмарність, температура ранком 12 — 14°, крім Надазовської смуги, де 16 — 20°; удень град. на 4 — 7 тепліш. Далі вітри повертають до W і S, і до 25 — 26 числа температура на півдні все підноситься, на півночі вже 24-го помічається де-яке похолодання Під кінець місцями трохи тепліш, як на початку, подекуди останній день декади майже не різниться од першого. Дощі: 21-го в надморській смузі (Ногайськ 18 мм.), у Катеринославщині, Полтавщині й далі на схід: Красноград, Ізюм, Старобільськ, Катеринослав 17—20 мм., Олександрівка-Покровське 55 мм. (буря з грозою, зливою й незначним градом); 22-го на Київщині, Чернігівщині й Полтавщині (Новгород-Сіверськ 10, Глухів 13 мм.); 23 й 24-го тільки де-не-де дощики (до 8 мм. у Хоролі); 25-го грозові дощі од Чернігівщини до Харкова (Хороль 11 мм.), на Поділлі (Кам'янець 18, Капустяни 12 мм.) і в сусідніх губерніях місцями. Дуже рясний град випав 25-го в околицях Кам'янця, де він утворив настил до 15 — 18 см. завгрубшки, що лежав ще й другого дня. 26-го незначні дощі на Одещині, а на Волині й Поділлі грози з дуже рясними дощами: Звягель 17, Шепетівка 39, Житомир 33, Уладівка 19, Вінниця й Немерчі по 14, Ялтушків 20, Кам'янець 50 мм. 27-го грози й дощі мало не по всій країні: Звягель 12, Шепетівка 30 (чи 40?) мм., Кам'янець 17, Харків 53, Старобільськ 20, Луганськ 20, Таганріг 13 мм. 28-го: Бірзула 13, Одеса (Обс.) 16, Овруч 33, Немерчі 25 мм. 29-го переважають незначні дощі по різних районах, тільки Ол.-Покровське 19 мм.; 30-го дощі скрізь: Житомір 11, Немерчі 18, Б-Церква 16, Олешки 18 мм. Грози бували дуже інтенсивні, що характеризують

(Див. далі ст. 7).

Метеорологічна характеристика

Caractéristique météorologique

Райони	Назва станцій	Тиснення	Темпер. пов. С°			Вохк. пов. у % % о 13 г.	Опади		Хмарність	Переважн. напрям вітру	Число днів з грозами
			Середн.	Максимальна	Мінімальна		Сума в мм.	Число днів			
	Ленінград	56.4	17.6	23*	9	—	43	7	6	NE	—
	Мишкин	57.5	20.0	28	7	65	14	6	7	SE	4
	Мінськ	53.8	17.0?	28?	7	—	48	7	8	N	2
	Горки	54.9	17.9	27	8	—	64	5	7	WSW	—
	Курськ	55.2	19.5	28	11	—	42	6	7	ENE	3
	Новгород-Сіверськ	54.5	19.0	27	8	68	25	6	6	S,SSE	1
	Покошичі, Придес. д.	—	18.2	28	8	74	21	6	5	т.	3
	Жукля	—	—	—	—	—	30	4	—	—	3
Я	Сновська	54.4	18.8	27*	7	60	12	4	5	ESE	2
	Величківка	54.6	18.0	26*	13*	—	17	6	7	т.	2
С	Березна	—	—	—	—	—	18	6	—	—	3
	Чернігів	54.0	18.5	27	7	65	6	4	6	т.	2
А	Остер	—	—	—	—	—	22	6	7	т; ESE	2
С	Київ, ІНО	54.1	19.0	28	8	52	12	5	8	SE	2
	„ С. Г. І.	54.0	18.9	27	8	54	17	4	7	т; W	—
	„ досв. ст.	54.0	18.3	27	8	57	14	6	8	SW, т.	2
	Боярка	—	18.3	26	10	—	8	5	7	ESE	1
	Козаровичі	—	18.6	27	9	—	6	4	8	ESE. т.	1
Л	Федорівка, Радом. д. ст.	53.8	18.2	25	7	51	21	5	6	ESE	3
	Чорнобиль	—	19.0	27*	14*	67	7	3	6	E	0
П	Хабне	—	16 8	24*	13*	65	21	7	6	E	4
	Черняхів	—	—	—	—	—	21	4	—	—	2
—	Житомір	53.5	17.6	24	8	55	47	4	6	E	4
	Березівка	—	—	—	—	—	19	3	—	—	1
В	Овруч	53.8?	17.2	25*	11*	59	36	5	4	W	0
	Лугини	—	—	—	—	—	37	7	—	—	4
	Звягель (Новоградв.)	53.6	17.1	26	8	62	33	5	5	змінні	3
	Шепетівка	52.6	16.8	26	8	59	90?	5	8	NW	3
	Клембівка	—	—	—	—	—	50	6	—	—	0
	Полонне	—	16.6?	25*	13*	61	79	4	7	E	1
	Новоселиця	—	—	—	—	—	77	6	6	NE	2
D	Стара-Чартория, досв. ст.	53.2	17.0	24	7	60	68	6	7	E	4
	Чуднів	—	—	—	—	—	20	5	—	—	2
е	Старокостянтинів	—	—	—	—	—	59	5	—	—	3
—	Волочиськ	52.9	17.0	25*	8	64	57	5	7	змінні	2
	Кам'янець-Под.	52.4	17.8	27*	12	54	99	7	6	S	3
С	Ялтушків	—	16.6	27*	5	—	30	4	7	т.	1
—	Немерчі	52.3	17.6	29	6	54	61	5	7	змінні	6
	Вінниця, Від Укр.	53.0	17.2	27*	8	59	28	5	6	SE	4
	„ Замістя	—	—	—	—	—	26	5	—	—	0?
	Уладівка	52.8	17.2	27	9	59	45	6	7	т.	3
	Умань, агр. техн.	54.2	17.3	25*	13*	60	27	6	7	ESE	0
	„ досв. ст.	54.3	17.1	25	9	58	21	6	8	E	5
Л	Верхнячка	—	16.6	26	7	—	47	5	6	т. зм. ?	2
	П'ятигори	—	—	—	—	—	17	5	—	—	1
	Андрюшки	—	19.9	26*	15*	—	8	4	5	ESE	1
	Скочиськ	—	—	—	—	—	5	3	—	—	4
D	Фастів	—	—	—	—	—	25	6	—	—	2
	Біла-Церква, техн.	—	18.5	27	12*	54	23	4	6	ENE	4
	„ ст. СНУ	—	18.0	25	8	55	17	5	6	ENE	2

Райони	Назва станцій	Тиснення	Темпер. пов. С° Середн.	Темпер. пов. С° Максимальна	Темпер. пов. С° Мінімальна	Вохк. пов. у %% о 13 г.	Опади Сума в мм.	Опади Число днів	Хмарність	Переважн. напрям вітру	Число днів з грозами
D	Миронівка, д. ст СНУ	53.7	18.6	33?	6	55	3	4	7	E	4
	Маслівка	54.1	18.8	27	7	56	5	5	6	—	0
	Бобриця.	—	18.9	26*	6	—	1?	5	5	тиша	2
	Мліїв, ...	54.1	18.5	28	8	54	33	6	6	тиша	4
	Бобринська	—	19.2	27*	7	—	15	4	7	тиша	2
	Коробчино	—	—	—	—	—	39	4	—	—	6
	Златопіль	—	18.7	27	7	58	16	5	6	змінні	2
	Мордва	—	—	—	—	—	9	5	—	—	1
—	Кремінчук	54.2	20.0	30	10	49	8	4	7	тиша	2
п	Веселий-Поділ . .	—	18.7	27*	7	52	13	4	5	змінні	3
	Хорол.	54.4	18.8	28	8	59	32	6	5	ESE	5
	Підставки	—	19.4	27	7?	58	9	2	5	SE	0
е E	Драбів	54.3	18.4	27*	7	56	8	4	4	ESE	0
	Переяслав	—	—	—	—	—	13	3	—	—	0
	Баришівка	—	—	—	—	—	0	2	—	—	1
г	Згурівка	54.6	18.3	28	7	57	9	3	7	SE	2
	Макіївка	—	—	—	—	—	10	5	—	—	0
	Майнівка	54.9	18.3	26*	6	52	4	1	6	WNW	1
с —	Носівка	54.9	18.5	28	7	60	9	6	8	тиша	2
	Прилука	—	—	—	—	—	18	5	—	—	0
	Варва	—	—	—	—	—	28	6	5	SSE	2
о	Лохвиця	55.0	19.0	27*	13*	56	10	6	5	S	1
	Лубні	54.6	18.7	29	8	60	13	5	6	WSW, т.	3
	Вергуни	—	—	—	—	—	15	5	—	—	6
с F	Миргород	54.5	18.8	28	8	53	30	6	6	змінні	1
	Полтава, АКТ . . .	54.7	19.5	30	12	51	14	7	6	WSW	3
	„ досв. ст. .	55.0	19.0	29	11	50	11	6	7	SE	2
	Зіньків	—	18.9	27*	11*	56	19	3	7	S	4
л	Глухів	—	?	28*	14*	—	22	4	5	тиша	0
	Суми	54.1	18.7	28	9	61	23	4	6	SE	3
	В.-Писарівка . . .	—	—	—	—	—	50	6	—	—	2
	Іванівська досв. ст.	54.4	19.5	28	11	57	22	3	6	SSE, т.	3
	Деркачі, село . . .	—	19.7	31	12	—	78	6	6	SE	4
	Харків, Обсерв. . .	54.8	19.9	30	13	54	68	7	6	SE	3
—	Красноград	54.5	19.2	28*	10	56	30	6	6	тиша	2
	Лозова	—	19.5	28	10	—	42	4	7	SW	3
п.	Ізюм	54.3	20.2	30	12	50	39	7	5	[NE]	6
	Біловодськ	—	—	—	—	—	60	5	—	—	6
	Старобільськ . . .	—	20.9	29	11	53	49	6	5	тиша	5
е G	Слав'янськ, курорт .	—	21.5	31	14*	—	15	3	4	W, S	2
	вокзал .	—	—	—	—	—	22	3	—	SW	4
	Ол. Покровське . .	54.7	20.0	30	9	56	74	3	5	тиша	3
г	Гуляй-Поле	—	—	—	—	—	29	3	6	SW	4
	Жеребець	—	—	—	—	—	36	5	—	—	6
с	Синельниково . . .	55.1	19.3	30	10	52	24	5	7	S	5
—	Катеринослав . . .	54.8	20.5	31	11	47	18	3	7	S	2
	Довгинцево	54.7	20.2	31	8	43	20	5	7	S	1
	П'ятихатка	—	19.3	28*	10	45	17	6	6	тиша	3
	Комисарівка . . .	54.6	20.3	30*	13*	43	16	5	7	змінні	3
Н	Шамівка	54.1	18.4	28	9	—	16	3	6	SSE	4

Райони	Назва станцій	Тиснення	Темпер. пов. C°			Вохкість у % о 13 г.	Опади		Хмарність	Переважн. напрям вітру	Число днів з грозами.
			Середн.	Максимальна	Мінімальна		Сума в мм.	Число днів			
H	Зінов'ївськ	54.1	19.3	30	11	48	13	5	6	SE	4
	Новгородка-Куцівка	—	—	—	—	—	14	5	—	—	1
	Долинська	—	—	—	—	—	31	4	—	—	4
	Сагайдак	54.3	19.1	31	7	51	14	3	6	NNW	2
	Мигія	—	—	28	14*	—	20	3	5	SE	3
	Бірзула	53.2	18.0	26*	10	—	18	3	7	SSW	—
	Вознесенська дос.ст.	—	19.3	29	10	42	10	4	6	S	2
	Дубосари	—	—	—	—	—	18	6	—	—	5
п	Тирашпіль, дача . .	—	20.5	—	15*	—	41	5	5	E, SE	3
	Гниляково	—	19.4	28*	12*	41	15	5	6	S	0
	Одеса, кр. досв. ст.	—	19.7	28	12	46	13	4	6	[S]	0
	„ ІНО . . .	54.3	19.8	27	14	55	4	2	5	S	0
	„ обсерв. . .	54.0	18.7	25	14	66	20	4	6	SSW	1
	„ вин. ст. (Сух.л.)	54.2	19.9	26*	17	54	8	2	5	SSW	1
	Миколаїв, д. ст. . .	54.7	20.2	29*	12	—	11	2	6	S	1
e											
J	Херсон, д. п. . . .	—	20.5	30	10	48	24	4	5	т.	1
	Олешки	54.5	20.3	29*	10	47	25	5	6	т., S	2
	Бехтери	—	—	—	14	2	—	—	—	—	0
	Чалбаси	—	—	—	—	—	15	5	—	—	0
	Асканія Нова . . .	54.8	20.0	30*	14*	59	6	3	6	SN	1
	Дорнбург	—	—	—	—	—	17	4	—	—	2
	Геніческ	55.1	20.1	27*	12	—	14	3	6	SE	—
т	Ногайськ	55.3	21.2	31	11	58	20	3	3	т.	5
	Маріупіль, музей .	55.2	21.7	28	13	60	0	1	5	SSW	3
	„ досв. ст.	55.2	20.7	28	12	—	1	2	4	зм.	3?
	Волноваха	—	19.6	27*	15*	—	21	3	6	зм.	3
	Вел. Анадоль . . .	—	19.8	29	10	58	15	4	6	т.	5
	Гришино	—	—	—	—	—	38	6	—	—	3
	Ясинувата	55.0	19.9	30	10	—	15	4	5	SE, WNW	3
K	Луганськ	54.9	21.0	29	11	56	31	5	6	W, т.	4
C	Успенське, Пр. д. п.	—	20.9	30	9	53	13	4	5	т.	5
	Таганріг	55.3	22.2	30	15	61	17	3	3	зм.	3
	Ростов н/Д	55.4	21.2	29	12	55	4	4	5	N, т.	7
	Вороніж	55.2	19.3	26*	9	—	44	5	7	ENE, N	—
	Саратов	56.7	22.2	34*	15	—	25	5	9	т., ENE	—
	Феодосія	56.0	20.6	30*	13	—	53	6	5	SSW	3
	Керч	56.1	20.7	29*	12	—	20	2	5	зм.	1
	Геленджик	—	21.2	27*	14	67	62	?	5	S	1
	Владикавказ . . .	53.8	18.1	26*	12	—	88	5	7	S	1
	Тифлис	53.5	22.8	33	15	—	18	5	6	N	2

Чергове число 3—4

ПРОВІДНИКА СПОСТЕРЕГАЧА-ДОСЛІДНИКА

вийшло з друку під новою назвою

Погода й Життя.

Редакцією вжито заходів до ліквідації запізнення виходу журналу.

Число годин сонячного сяйва.

(Геліограф).

Мишкин	78.0 В	Миронівка	81.3 В	Катеринослав . .	78.0 В		
Київ, ІНО	77.0 В	Маслівка	66.6 К		70.3 К		
	76.9 К	Мліїв	69.0 В	Комисарівка . . .	83.6 В		
„ С.-Г. І. . . .	70.7 В	Драбів	98.4 В	Зінов'ївськ . . .	91.8 В		
„ досв. ст. . . .	83.9 К	Згурівка	72.0 В		73.6 К		
Федорівка, Радом. д. ст.	74.9 К	Майнівка	90.4 В	Сагайдак	93.8 В		
Хабне (за 8 дн.) .	56.4 К	Носівка	89.6 В	Мигія	103.8 В		
Овруч	115.4 В	Лохвиця	77.6 В	Гниляково	106.7 В		
Шепетівка	96.8 В	Полтава	АКТ . .	99.3 В	Одеса,	досв. ст. .	104 2 В
Полонне	68.4 В		досв. .	81.1 В		обс. . . .	111.2 В
Ст. Чартория д. ст.	77.9 В	Суми	81.2 В	Сухий лим. (вин. ст.)	108.0 В		
Ялтушків.	73.2 В	Іванівська д. ст. . .	95.9 В	Херсон	101.7 В		
Немерчі	64.5 В	Деркачі, село . . .	94.7 В	Олешки	99.3 В		
Уладівка	74.4 В	Харків, обс.	72.1 В	Маріупіль, музей	109.6 В		
Умань, техн. . . .	44.2 К	Красноград	79.7 К	Луганськ	89.3 К		
Верхнячка	49.4 В	Старобільськ . . .	108.7 В	Ростов н/Д	94.7 В		
Б.-Церква, ст. СНУ	65.7 В	Синельниково . .	75.0 В				

Стан досвідніх культур на 30/VI 25 р.

	Озиме жито	Озима пшениця	Яра пшениця	Овес	Ячмінь	Кукуруза	Картопля	Цукрові буряки	Висадки цукрових буряків
Рудня-Радов. . .	VI—4	VI—3	—	IV—3	—	—	—	—	—
Шепетівка . . .	VII—4	VII—4	—	VI—4	—	—	VI—4	VII—4	—
Полонне . . .	VIII—4	VI—4	V—4	V—4	VI—2	—	V—4	V—4	—
Ст. Чартория . .	VIII-4½	VII-4½	VI—3	VI—3	VII—2½	III—2	V—3	V—3	—
Старокостянтинів	—	—	—	VI—4	VI—3	—	—	—	VI—3
Ялтушків	—	VIII—4	—	VII-3½	V—3	—	—	VII—4	—
Немерчі	VIII—4	VIII—4	VI-1½	V—1½	—	IV—3	—	IV—3	VI-3½
Уладівка	VIII—5	VII—5	—	V—3	—	—	—	VII—4	—
Верхнячка	VII—4	VII—4	—	VI—4	VI—4	—	—	VII—4	—
Андрошки, цкр .	—	—	—	—	—	—	—	VII—4	VI—4
Федорівка, Р.д.ст.	VIII—3	VIII—3	—	V—3	—	—	VI—3	—	—
Б.-Церква, СНУ .	—	VII—4	VII—2	VII-4	VII—2	IV-2½	VII—5	VII—4	VI—4
Миронівка	VIII—5	VIII—5	—	VII—5	—	—	VI—5	VII—5	—
Носівка	VIII—4	—	—	VII—5	VII—4	—	VI—4	—	—
Драбів	VIII—4	VII—4	VI—4	VI—4	VI—3	IV—4	VI—4	V—4	—
Підставки	VIII-4½	VII-4½	VI—4	VII-4½	—	IV-3½	—	—	—
Лохвиця	VIII-3½	VII-2½	VI—3½	—	—	IV—4	—	—	—
Полтава	VIII—4	VII—4	—	—	—	—	VI—5	—	—
Красноград . . .	VIII—4	VII-4½	VII—3	VII—4	VIII-3½	IV—3	VII-4½	VII-4½	—
Суми	VII—5	VII—4	VII-3½	VII-4½	VII—4	IV—3	VI—5	VII-4-5	VI-4-5
Іванівська д. ст. .	VII—4	VII—4	—	VI—4	—	IV—3	—	VII—4	VI—4
Успенське, Пр.д.п.	VIII—3	VIII-4½	VII—4	VI—4	VIII-4½	IV—3	VI-4½	—	—
Маріупіль, д. ст. .	VIII—5	VIII-4½	VII—5	VII-4½	VII—4½	IV—5	—	—	—
Ол.-Покровське .	VIII—5	VIII—5	VII—4	VII—4	VII—4	—	—	—	—
Синельниково . .	VIII—3	VII—3	VII—4	—	VII-3½	—	—	—	—
П'ятихатки . . .	VII—4	VII—4	VI—3	VI—3	VIII—3	IV—3	VI—4	VII—5	VI—5
Херсон	IX—4	IX—4	VIII—2	VIII—2	IX—3	V—4	VII—4	—	—
Асканія Нова . .	IX—4	VIII—4	VII—3	VII—3	IX—4	V—4	VI—4	—	—
Ростов н/Д. . . .	VIII—4	VIII—4	VIII—4	—	VIII—6	IV—4	—	—	—

Стан важливіших сепянських засівів на 30—VI

(Римські цифри I, II, III й т. д. означають фази розвитку рослин, згідно з таблицею в „Справочн. Укр." ст. 42, арабські цифри—стан культур у 5-баловій системі: 1—дуже поганий; 2—кепський, 3—задовольняючий, 4—гарний, 5—виключно гарний стан)

	Озиме жито	Озима пшениця	Яра пшениця	Овес	Ячмінь	Кукуруза	Картопля	Сояшник	Цукрові буряки
Рудня-Радовел.	VI—4	VI—4	—	IV—4	—	—	VI—4	—	—
Лугини	—	VII—3	—	VII—4	VIII—2	—	—	—	—
Овруч	VIII-4½	—	—	—	—	—	—	—	—
Черняхів . . .	—	—	—	VI—3	—	—	—	—	—
Житомір . . .	VIII—4	—	—	—	—	—	—	—	—
Березівка . . .	VIII—4	VII—4	—	—	—	—	VI—4	—	V—3
Звягель	VIII—4	VI—4	—	VI—4	—	—	—	—	—
Чуднів	VIII—4	VI—4	—	V—3	V—3	—	VI—4	—	VII-2½
Ст. Чартор. д.ст.	VIII—4	VII—4	—	VI—3	VII-2½	—	—	—	—
Полонне . . .	VIII—4	VII—4	V—3	V—4	VI—3	—	VI—4	—	V—3
Новоселиця . .	VIII—4	VIII—4	—	V—3	—	—	VI-1½	—	VII—4
Шепетівка . .	VII—4	VII—4	—	VI—4	V—4	—	VI—4	—	VII—4
Клембівка . . .	VIII—4	VIII-3½	—	VII—4	VIII—4	—	VI—3	—	VI—3
Волочиськ . .	VIII-2½	VIII-2½	VII-2½	VI—2½	VI—2½	—	VI—3	—	— 2½
Кам'янець П. .	VIII-3½	VII-3½	VII-2½	VII-2½	VII—3	III—4	VI—4	—	—
Ялтушків . . .	VIII—4	VIII—3	—	VII—3	—	—	—	—	—
Немерчі	VIII-2½	VIII—2	VI—1½	VI—1½	VI—1	IV—3	VI—3	—	—
Вінниця	VIII—3	VII—3	—	VII—3	VII—3	IV—3	VI—4	V—3	VII—4
Уладівка . . .	VIII—4	VII—3	—	V—3	—	—	VI—3	—	VII—4
Умань, техн. .	VIII-3½	VII-3½	—	—	—	—	—	—	—
Умань, досв. ст.	—	—	—	VII—4	VII—2	—	—	—	—
Верхнячка . . .	VIII—4	—	—	VI—3	VI—3	—	—	—	VII—3
Андрюшки, цкр.	VIII—4	—	—	—	—	—	—	—	—
Скочиськ . . .	VIII—3	VII-2½	VI—2	VI—2½	VI—2	5—2½	VI—3	—	VII—4
Фастів	VIII—3	VI—3	—	VII—4	VII—4	—	VI—5	—	—
Старосільці . .	VIII—3	VII—3	—	V—3	VII—3	IV—3	VI—4	—	—
Казаровичі . .	VIII—4	VIII—4	—	VI—4	VI—4	—	VI—4	—	—
Боярка	VIII—4	—	—	VII—3	—	—	VI—4	—	—
Б.-Церква тех.	VIII-4½	VII—4	—	VI-3½	—	—	VII—4	V—4½	—
Б.-Церква СНУ	VIII—4	VII—3	VII—2	VI-3½	VII-2	IV—2	VII—5	—	—
Миронівка . .	VIII—4	VIII—4	—	VII—4	—	—	VII—4	—	—
Бобриця . . .	VIII-3½	VIII—3	—	VII-3½	—	V-3	—	V-3½	—
Мліїв	—	VIII—4	—	VII—4	—	—	—	—	V—4
Бобринська . .	VIII—4	—	—	VI—4	—	—	—	—	—
Сміла	VIII—3	VIII—3	—	—	—	—	—	—	—
Златопіль . . .	VII—4	VII—4	—	VI—3	VII-2½	IV—3	VII—5	V—4	VI—4
Мордва	VIII-3½	VIII—3	VII-3½	VII-3½	VIII-3½	IV-3½	VI-3½	—	—
Баришівка . . .	VIII—3	VII—3	VII—2	V—2	VII—2	IV-3½	VI—4	IV—3	V—2
Майнівка . . .	VIII-3½	—	—	VI-3½	—	IV—3	VI—4	—	—
Носівка	VIII—3	—	—	VII—4	—	—	—	—	—
Козелець . . .	VIII—5	VII—5	VII-4½	VI—5	VII—4	IV—4	VII—5	IV—5	V—5
Остер	VIII—4	—	—	VII—3	VII—4	IV—4	—	—	—
Вересоч	VIII—4	VIII—4	V—5	—	V—4	IV—4	V—4	IV—4	—
Величківка . .	VIII—4	—	VII-3½	VI-4½	VIII—4	—	VI—4	—	—
Сновська . . .	VIII—4	—	—	VII—4	VII—4	—	VI—4	—	—
Жукля	VII-4½	—	VI—4	—	VII—4	? 4½	? 4	—	—
Покошичі Прид	VIII—4	VII—3	VI—4	VI—3½	—	IV—3½	V—4	—	—
Новгор.-Сівер. .	—	VII—2	V—2½	VII-3½	VII-3½	—	V—4	—	—
Глухів	—	—	—	—	—	—	—	—	—
Варва	VIII—4	VII-2½	VII—3	VII—3	VII—4	VI—4	VI—4	VI—4	—
Лохвиця	VIII-3½	VII-2½	VI—4	—	—	IV—3	—	—	—
Згурівка	VIII—4	VII—4	VI—4	V—4	VII—4	—	—	—	VI—3
Лубні	VIII—4	VII—4	— 4	VII—4	VII—4	V—4	VI—4	—	—
Хорол	VIII—4	VII-3½	VI-3½	VII - 4	VII—4	—	—	V—4	VII—4
Вергуни	VIII-3½	VIII-2½	—	—	—	—	VI-4½	—	—

	Озиме жито	Озима пшениця	Яра пшениця	Овес	Ячмінь	Кукуруза	Картопля	Сояшник	Цукрові буряки.
Миргород . .	VIII—3	VIII—2	VII—3	VII—3	VII—3	—	VI—4	—	—
Підставки . .	VIII—4	VII—4½	VI—3½	VII—3½	VII-3½	—	VII—4	—	—
Драбів	VIII-3½	VII-3½	VI—3½	VI—3½	VI—3	—	—	—	—
Кремінчук . .	VIII—4	VIII—3	—	—	—	—	—	—	—
Полтава АКТ	— 4½	— 4	— 2	— 4	— 4	—	— 4	—	— 4
Полтава дос. ст.	VIII—3	VII—3	VI—3	—	—	—	—	—	—
Зіньків	VIII—4	—	VII—3	VII—4	—	—	VI—3	—	—
Суми	VII-3	VII—3	VI-2½	VI—3	VII—3	IV—3	VI-3½	—	VII—3
Іванівська д. ст.	VII-3½	VII—3	—	VI-3½	VII—3	—	VI-3½	V—3	VII—3
Ізюм	VIII—3	VIII-3	VII—3	VII—3	VII—3	—	—	V—4	—
Старобільськ .	VIII—4	—	VII-3½	—	—	—	VI—4	IV—4	—
Слав'янськ, кур.	IX—3½	VIII—3	VII—3	—	VII-3½	III—3	VI-3½	VI—3	—
Волноваха . .	VIII-4½	VIII-4½	VI-4½	—	VII-4½	—	VI—4	V—4	—
Луганськ . . .	VIII-3½	VII-3½	VI—3½	—	VII—3½	IV—3	VI—4	IV—3	—
Успенськ.,Приаз.	VIII—3	VIII—3	VII—3	—	VIII-3½	III—2½	—	V-3½	—
Маріупіль, д. ст.	VIII-4½	VIII—4	VII—4	VII—4	VII—4	—	—	—	—
Ногайськ . . .	VIII—4	VIII—3	—	—	IX—3½	IV—3	—	VI—4½	—
Жеребець . .	—	—	—	—	—	—	VI—4	—	—
Синельниково .	VIII—3	VII—3	VII—3	—	VII—3	—	—	—	—
Лозова	VIII-3½	VIII-3½	VII—3	—	VII—4	—	VI—4	—	—
Комисарівка . .	VII-2½	VII-2½	VII—4	—	VII—2	III—4	VII—3	VI—4	—
Долинська . .	VIII-3	VII—3	VI—2	VI—2	VI—2	IV—3	V—3	IV—3	V—4
Довгинцево . .	з а	д о	в о	л ь	н я	ю ч	і	—	—
Новгор. Куцівка	VIII—3	VIII—3	VII-2½	VII—3	VII—2½	IV—3	VI—4	V—3	—
Шамівка .	VIII—4	VII—4	—	—	—	—	VI—3	—	—
Коробчино . .	VIII-3½	—	—	V—3	V—2	—	VII-3½	V—3½	—
Зінов'ївськ .	—	VIII-3½	VI—2	VI—4	—	—	VI—4	—	V—4
Мигія	IX—3	IX—3	—	—	—	—	—	IV—4	—
Дубосари . . .	—		VII-1½	—	—	—	—	—	—
Вознесен., д. ст.	VIII-3½	VIII-3½	VI—3	VI—3	VI—3	IV—3	VI—4	VI—4	—
Тирашпіль . . .	XI—1	IX—1	VIII—1	VIII—1	VIII—1	IV—3	VI—2	VI—2	—
Гниляково . . .	VIII-2½	VIII-2½	VII—2	—	VII—2	V—4	—	V—3	—
Одеса, досв. ст	—	IX—4	VII—3	VII—4	IX—3	IV—4	VII—4	—	VII—4
Сухий лиман .	IX—3	IX—3	VII-2½	VII—3	VIII—3	III—4	VI—4	—	—
Херсон	IX—4	IX—4	VIII—3	VIII—3	IX—3	V—3	VI—4	VI—4	—
Олешки	IX—3½	—	—	—	—	V—4	—	—	—
Бехтери	IX—3	IX—3	—	—	IX—5	V—3	—	VI—3	—
Чалбаси	—	IX—3½	VIII—3	VII—3	IX—4	— 4	VI—3	—	—
Дорнбург . . .	VIII—4	VIII—5	VII-3½	—	VIII-4½	—	—	—	—
Мишкин	VI—4	—	—	IV—3	—	—	—	—	—

як значні зливи, так і досить часті випадки граду; про безпосередн ефекти блискавки теж маємо кілька звісток (29-го в Гуляй-Полі зруйновано 2 хати й одну запалено; в Пожні куляста блискавка й т. и).

Середня температура скрізь близька до норми, місцями трохи нижча (до 2° в Умані). Крайні температури: 31 і 5°.

Число сонячних годин од 44 (Умань) до 115 (Овруч), або 28 — 77%.

Огляд стану головніших сепянських засівів на 30 червня.

Погода 3-ої декади червні взагалі була сприятлива для засівів, тілько для деяких поодиноких культур вплив її був більш-менш негативний. Дощі стояли на перешкоді косовиці. В деяких місцях хліба полягли від дощів (Олександрівка-Покр., Ростов н/Д. Маємо відомості про градобої, що нанесли значні шкоди: Кам янець-Подільський—в околицях міста зовсім вибито засіви на смузі розм. 5×2 верстви; Олешки—30-го градом пошкоджені засіви; Маріупіль—в окрузі 27-го та 28-го вибито

градом 680 десятин. Навпаки, умови погоди 3-ї декади, безумовно, затримали розвиток шкідників.

Стан поодиноких культур в загальних рисах такий:

Жито—гарне (4) в північній половині України, крім Київської та північної частини Коростенської округи (стан 3) й району півн.-зах. Харківщини, разом з частиною Полтавщини. Поділля має трохи гірший стан жита (3—4, вище від середнього), а півд.-східня частина—задовольняючий (3). Жито в південній половині України виглядає на 3 бала (задовольняюче), а від південного сходу Одещини аж на схід Донеччини тягнеться смуга гарного жита. В районі Тирашпіль-Дубосари майже загинула вся озимина (стан 1 або 1—2.) В приморській смузі (Одеса-Херсон) розпочались жнива.

Озима пшениця має проти жита оцінку місцями знижену приблизно на 1 бал, загальний стан її задовольняючий. Оцінку 4 мають захід Волині, середина Чернігівщини та Полтавщини, півд.-східній куток Київщини й приморська смуга на схід од Херсона. Райони, що мають стан гірший від середнього (2—3), помічаємо на північній Харківщини та заході Поділля. На півд. Одещині розпочалися жнива. Взагалі озима пшениця достигає, а на півночі наливає.

Ярина рання (яра пшениця, овес та ячмінь) має вигляд між гарним і середнім (3—4) в півн. Україні; майже вся Чернігівщина, півн. Полтавщина, Шепетівська округа на Волині й Приазовська смуга виглядають гарно. Більша половина України (південна) має стан середній; ще гірший помічаємо на заході Поділля (2—3), а в смузі від Моївки (на Поділлі) до Дубосар і Тирашполя ярина має вигляд дуже поганай; майже такий самий стан маємо в південно-західній частині Катеринославщини.

Що-до фази розвитку, то в приморській смузі ярина достигає (місцями навіть почали косити ячмінь), на більшій частині України наливає, на півн.-зах. цвіте, а де-не-де лише колоситься.

Ярина пізня (просо, кукуруза, гречка) майже по всій Україні має стан кращий за середній, крім невеликих районів (Житомірська, Шепетівська окр., північна Чернігівщина, Донеччина та район Тирашполя). Гарна пізня ярина в районі Херсон-Бехтери. Кукуруза взагалі виглядає гірш од проса, розвиток її затримується мокрою та холодною погодою.

Картопля гарна по всій Україні, крім Шепетівської округи (стан 3) та району Тирашполя (стан 2). В більшості вона цвіте.

Стан цукрових буряків гарний у півд. частині та центрі смуги їх розповсюдження. На сході й заході стан задовольняючий (3).

Лучні трави та взагалі рослини кормові (віка, конюшина, трави сіяни й т. и.) задовольняючі, де-не-де гарні. На протязі декади по всій Україні розпочалась косовиця.

Стан решти польових культур (коноплі, льон, рижій, горох) і городини теж задовольняючий.

Садки на більшій частині України мають стан задовольняючий, але де-не-де виглядають гірше від середнього,—наслідок діяльности весняних шкідників.

Баштани в стані кепському, а де-не-де майже загинули од холодної погоди попередніх декад. З баштанних культур тільки гарбузи мають вигляд задовольняючий.

Шкідники. Розвій шкідників затримався. Маємо повідомлення про гесенку: Зінов'ївськ—пошкоджено 80% ячменю та 40% ярої пшениці, Варва—50—70% озимої пшениці, Хорол—до 70% озимої пшеннці, П'ятихатка—10% засівів, Лозова—40—50% ярої пшениці. Шведку помічено в Умані (на ячмені). Озима совка спостерегалась у Верхнячці та Немерчах (пошкоджено 7% буряків).

З життя природи.

В початку декади зацвіла липа в північній частині України. В де-яких місцях зацвітання її одтягнулося на другу половину декади (Ногайськ і Звягель 26-го, Величківка 27, Біла-Церква 28). При кінці декади липа починає перецвітати (Тирашпіль 22-го, Кремінчук 24, Зінов'ївськ 25-го, Фастів 26-го, Житомір 30-го).

Чорна бузина вже одцвіла зовсім, хоч з де-яких місць ще повідомляють про її одцвітання (Миронівка 23-го, Скочиськ 24, Зінов'ївськ 30).

Зацвіли бузинник дикий та Петрові батоги. Одцвітає шальвія лучна. На півдні вона вже висипає насіння. Береза висипає насіння. Опадають ягоди черемхи.

З Тирашполя та Зінов'ївська повідомляють про жовтіння бузка та акації білої.

З'явились канчатці, рояться бджоли.

Соловейки вже замовкли, але зозуля ще кує.

У. М. С. 179. VII. 1925

Губліт № 10016—Київ. „Київ-Друк", 2-а др. № 2787—1250.

Перевірено 1948 р.

[(551.5 05) (47.711 925] К.

Складено за телеграфними повідомленнями 12 липня.

Народний Комісаріят Земельних Справ. У. С. Р. Р. Сільсько-Господарський Наук. Ком. України.

Українська Метеорологічна Служба
Service Météorologique de l'Ukraïne.

Ч. 19 (85)—липень | 1—10 | juillet—1925 р.

Зміст: Загальний огляд погоди.—Метеорологічна характеристика.—Число годин сонячного сяйва.—Стан досвідніх культур на 10/VII 1925 р.—Стан важливіших селянських засівів на 10/VII.—Огляд стану головніших с.-г. культур на 10/VII.- Оголошення.

Харківська Дер. Бібліотека М. Д. І. Київщина

Декадний Бюлетень Укрмета

Bulletin de l'Ukrmète.

Огляд погоди.

Початок липня застає Україну в північно-західній частині великої, але неглибокої депресії (мінімум коло 750 мм. на схід од Вороніжа, до вечора 1-го пересувається до Чернігова, а на ранок 2-го—на Волинь). Це підтримує змінну, але в більшості досить велику хмарність, з грозами й дощами майже скрізь (крім Київщини, Катеринославщини й чималої частини Одещини). Значніші опади за 1-ше липня знаходимо: Новгород-Сіверськ 19 мм, Сновська 21, Звягель (Новоградвол.), Шепетівка й Волочиськ по 12—13, Полонне 30 (?), Капустяни 27, Зінов'ївськ 20 мм. Температура вранці 1-го тримається в більшій частині України коло 15—17° (над Азовським морем до 20°), удень—коло 18—23° (до 25°). 2-го тепліш у центрі, без змін по инших районах. Грози й дощі знову майже скрізь, крім Чернігівщини: Кам'янець-Под. 70 мм., Вінниця 15, Красноград і Довгинцево по 10, Асканія-Нова й Луганськ по 36, Таганріг 26, Сталіно 16 мм. На 3-тє число депресія ще більш одтягається на захід, через що вітри на Україні набирають одноманітніших напрямів—S і SE, а в звязку з цим температура підноситься—до 23—26° удень. Грози й дощі на Поділлі, Волині, Чернігівщині й у надморській смузі: Волочиськ 23, Кам'янець 13, Миколаїв 25 мм. 4-го на заході переважно ясно, на Чернігівщині дрібні дощі, на Полтавщині й Одещині до 10 мм, значніші на Катер-щині й Донеччині: Ясинувата 13, Олександрівка-Покр. 28, Довгинцево 47 мм., 5-го на заході тільки зрідка грози, в більшості без дощів, а на сході з ряснішими дощами: Ясинувата 11, Луганськ 12, Маріупіль 31 мм.

6-го гроз і дощів знову більше (крім Волині): Хут. Михайлівський і Новгород-Сіверськ дають по 16 мм, Кам'янець 18, Кремінчук 19, Довгинцево 14, Катеринослав 29, Олександрівка-Покр. 27, Ясинувата 11 мм; 7-го—Немерчі 11 мм, Миронівка 10, Лубні 10, Хорол 13, Кремінчук 16, Полтава 25, Старобільськ 11, Довгинцево 29, Ясинувата 16, Луганськ 12, Генічеськ 18 мм.—7-го й 8-го небо переважно похмуре, а вітри—W або NW (на сході незначне зниження барометра); опади 8-го (майже скрізь, крім Одещини, більшої частини Київщини й крайнього SE): Х. Михайлівський 10, Звягель 19, Полонне 15, Немерчі 12, Уладівка 11, Лубні 12, Полтава 17 мм, Старобільськ 11, Катеринослав 17, Генічеськ 11 мм.—Ранком 9-го числа похмуро на NW, під вечір майже скрізь ясно; перепадають дощі на Чернігівщині, Харківщині, Донеччині; в Луганську опадів 12 мм. В останній день декади по всій Україні ясно, без опадів. Нас покриває в цей час поле піднесеного тиснення (Полтава 764 мм. — максимум), що на захід трохи спадає до Варшави (762), а далі знов підноситься в напрямі Азорських островів.

Про градобої маємо такі звістки: 2-го в Смілі й Яблунівці (Київщ.) вибило до 300 дес.; 2-го випав град у Вінниці, 3-го в Миколаєві.

Таким чином, декада взагалі була що до температури досить близька до норми (на Волині й Київщині приблизно на 1—1½° тепліш, у Катеринославі трошки холодніш од норми); багато гроз—місцями що-дня (Бобриця); дощі майже виключно грозового характеру, а тому—в самих різноманітних кількостях — од 0 (Верхнячка, Чалбаси) до 100 й більше мм. (Кам'янець-Под., Гуляй-Поле, Довгинцево).

Найвищу температуру, 33°, зазначила Одеська досв. станція, найнижчу, 8°—Козаровичі, Маслівка й Підставки.

Число годин сонячного сяйва коливається од 57 г. (Суми) до 111 год. (Гниляково, Херсон), або од 38 до 78% можливого максимума, що одповідає хмарностям між 62 й 22%.

Метеорологічна характеристика

Caractéristique météorologique

Райони	Назва станцій	Тиснення	Темпер. пов. С°			Вохк. пов. у % о 13 г.	Опади		Хмарність	Переважн. напрям вітру	Число днів з грозами
			Середн.	Максимальна	Мінімальна		Сума в мм.	Число днів			
	Ленінград	59.7	20.4	29*	11	—	9	1	6	NE	—
	Мишкин	59.7	22.1	28	11	56	13	2	5	NE	2
	Мінськ	55.9	18.4	27*	10	—	52	8	7	т.	5
	Горки	56.3	19.4	25*	11	—	36	6	7	т.	2?
	Курськ	56.3	19.6	27*	15	—	45?	5	8	WNW	4
	Хут. Михайлівський	—	—	—	—	—	36	6	—	—	—
	Новгород-Сіверськ	56.3	19.7	26	12	72	49	7	6	т.	6
	Жукля	—	—	—	—	—	34	6	—	—	4
	Сновська	56.3	20.4	26*	11	60	26	4	7	т.	3
	Величківка	56.4	19.4	25*	16*	—	10	4	7	т.	6
	Березна	—	—	—	—	—	11	5	—	—	5
	Чернігів	56.5	20.3	27	10	63	44?	3	6	т.	5
	Остер	—	—	—	—	—	5	4	6	WNW, т.	2
	Київ, ІНО	56.6	20.8	30	11	50	12	3	6	W, SE	3
	„ С. Г. І.	56.6	20.7	30	11	53	10	2	6	т, W,NW	1
	„ досв. ст. . . .	56.6	20.3	30	11	54	25	2	6	WNW	3
	Боярка	—	20.2	28	11	—	49	3	6	т.	3
	Козаровичі	—	20.3	27	8	—	1	2	6	WSW	5
	Федорівка, Радом. д. ст.	56.6	20.0	29	9	57	0	1	5	W	3
	Чорнобиль	—	20.0	27*	16*	68	14	2	4	ENE, SSW	1
	Черняхів	—	—	—	—	—	7	3	—	—	0
	Житомір	56.5	19.5	28	12	60	17	4	5	W	5
	Овруч	—	—	—	—	—	9	2	—	—	—
	Лугини	—	—	—	—	—	26	9	—	—	5
	Звягель	56.6	19.1	28	9	63	42	5	3	W	2
	Шепетівка . . .	56.5	18.6	26	10	63	24	6	6	W	2
	Клембівка	—	—	—	—	—	20	5	—	—	5
	Полонне	—	19 3	27*	14*	60	50	5	6	S. т.	3
	Новоселиця	—	—	—	—	—	34	6	4	NW	?
	Чуднів	—	—	—	—	—	11	3	—	—	0
	Волочиськ . . .	56.7	18.5	26*	9	63	28	8	6	зм.	3
	Кам'янець-Под. . .	56.5	19.5	27*	14*	63	110	5	6	WNW	2
	Ялтушків	—	18.7	28	12	—	14	4	7	т.	4
	Немерчі	56.5	19.5	29	12	57	32	6	8	NW	6
	Капустяни . . .	—	18.7	26*	15*	—	47	5	6	NW	0
	Вінниця.	56.6	19.3	28	10	65	28	4	4	т.	3
	„ Замістя . .	—	—	—	—	—	21	4	6	т.	0
	Уладівка	—	—	—	—	—	27	6	—	—	—
	Казятин	56.5	20.2	29	11	57	20	5	4	NW	0
	Іллінці	—	—	—	—	—	14	5	—	—	—
	Удич	—	20.4	29*	16*	—	11	7	5	W	6
	Умань, агр. техн. .	57.5	19.8	27*	16*	57	6	6	5	WNW	2
	„ досв. ст. .	56.8	19.9	28*	10	52	3	2	5	т.	4
	Верхнячка	—	19.2	28	10	—	0	1	5	т.	4
	П'ятигори	—	—	—	—	—	14	3	—	—	0
	Андрюшки	—	20.6?	29*	16*	—	2	2	5	WSW	3
	Фастів	—	—	—	—	—	2	2	—	—	2
	Біла-Церква, техн. .	—	20.4	29	10	53	5	4	5	WNW	4
	„ ст. СНУ .	—	20.2	29	9?	55	8	4	5	W	4

Райони	Назва станцій	Тиснення	Темпер. пов. С°			Вохк. пов. у %% о 13 г.	Опади		Хмарність	Переважн. напрям вітру	Число днів з грозами.
			Середн.	Максимальна	Мінімальна		Сума в мм.	Число днів			
D	Миронівка.	56.4	20.2	29	9	53	12?	4	6	SE.W	4
	Маслівка	56.7	20 2?	29	8	51	8	3	6	—	1
	Бобриця.	—	20.6	27*	10	—	5	3	5	т.	10
	Мліїв.	56.8	20.2	29	12	55	36	4	6	т.	5
	Бобринська	—	20.2	28*	13	—	40	6	6	т.	5
	Коробчино	—	—	—	—	—	81	6	—	—	8
—	Златопіль	—	20.4	28	11	60	16	4	5	NNW, т.	3
п	Кремінчук	57.5?	20,8	29	14	56	42	6	6	т.	7
	Веселий-Поділ . .	—	19.9	28	16*	62	14	5	6	S	4
	Хорол.	56.7	19.9	29	12	72	19	4	5	SE	4
	Золотоноша . . .	56.9	20.2	29	11	63	33	5	6	т.	6
е E	Підставки	—	19.5	28	8	63	14	4	6	т.	2
	Драбів	57.0	19.5	24*	11	63	11	4	5	NW	6
т	Переяслав	—	—	—	—	—	2	3	—	—	0
	Згурівка	56.8	19.7	27	12	66	50	4	8	т.	6
	Макіївка	—	—	—	—	—	6	4	—	—	2
с	Майнівка	56.8	19.8	27*	10	60	16	4	5	WNW	1
—	Ніжен	—	20.2	27*	14*	—	28	3	6	S, т.	2
	Прилука	—	—	—	—	—	13	8	—	—	4
о	Варва	—	—	—	—	—	11	5	5	SE. S	6
	Лохвиця	57.4	20.4	27*	16*	60	48	7	6	W	6
	Лубні	56.9	19.8	28	12	64	30	6	7	т.	4
с	Миргород	56.6	19.9	28	12	65	45	5	7	NW	5
F	Полтава, досв. ст. .	57.0	19.0	27	12	72	65	6	7	NW	5
	Зіньків	—	19.7	27*	17*	65	14	6	6	NW, т.	7
і	Глухів	—	19.8	25*	11*	—	30	8	6	т.	3
	Суми	55.9	19.1	25	10?	70	20	4	8	WNW, т.	7
п	Пожня	—	—	—	—	—	35	3	6	SE	3
	В.-Писарівка . . .	—	—	—	—	—	65	6	—	—	4
	Іванівська досв. ст.	56.3	19.4	27	12	66	57	5	6	т.	3
	Деркачі, село . . .	—	19.9	27	13	76	34	6	7	SSE	3
—	Харків, Обсерв. . .	56.8	19.9	27	13	63	22	6	6	NNW	2
	Красноград	55.8	19.2	26*	12	75	64	6	7	т.	6
	Ізюм	—	—	—	—	—	13	5	—	—	4
	Біловодськ	—	—	—	—	—	38	6	7	ESE	9
	Старобільськ . . .	—	20.1	28	9	67	38	9	7	т.	5
	Слав'янськ, курорт .	—	20.7	31	17*	—	?	6	5	SW	7
G	вокзал .	—	—	—	—	—	55	8	—	—	7
	Ол. Покровське . .	56.6	21.2	29	11	53	57	4	6	т.	4
	Гуляй-Поле	—	20.6	—	—	—	123	7	6	SW	7
е	Кирилівка	57.2	20.4	27	12	—	33	6	6	S	8
	Мелітопіль, 1тр. ліси.	—	22.4	32*	10	53	4	3	7	т.	2
	Жеребець	—	20.0	28*	11	—	58	7	6	S, т.	9
т —	Синельниково . . .	57.1	20.0	26	11	66	35	8	8	NW	8
	Катеринослав . . .	57.2	21.0	28	14	58	53	5	8	SSE	7
	Миколайпіль . . .	57.6	20.4	26*	16*	—	46	9	6	т.	7
	Довгинцево	57.2	20.2	27	11	63	107	7	7	SE	8
	П'ятихатки	—	19.7	25*	10	—	12	7	6	т.	6
	Комисарівка . . .	56.8	20.5	28*	15*	58	31	3	7	т.	6
	Шамівка	56.6	20.0	27	11	—	16	6	5	N	3
H	Зінов'ївськ	56.7	20.3	29	12	56	46	6	5	NW, т.	7
	Аджамка	56.5	20.2	28	12	57	7	5	5	W?	1

Райони	Назва станцій	Тиснення	Темпер. пов. C°			Вохкість у % о 13 г.	Опади		Хмарність	Переважн. напрям вітру	Число днів з грозами.
			Середн.	Максимальна	Мінімальна		Сума в мм.	Число днів			
Н	Новгородка-Куцівка	—	—	—	—	—	16	3	—	—	1
	Сагайдак	56.9	20.9	29	11	—	14	3	5	N, т.	4
	Гнатівка	—	—	—	—	—	13	6	—	—	0
	Мигія	—	21.0	30	17*	58	23	5	5	NW	3
	Бірзула	56.7	20.2	28*	11	—	13	4	6	NNW	—
п	Вознесенська дос.ст.	—	20.6	30	12	51	25	4	5	т.	5
	Тирашпіль, дача . .	—	22.3	30*	17*	—	36	6	4	NW	5
	Гнилякове	—	21.8	30*	17*	55	28	5	6	NW	6
	Одеса, кр. досл. ст.	—	23.1	33	12	43	4	2	5	NW	2
	„ ІНО	57.4	22.7	29	16	53	4	3	4	S	4
е	„ Обсерв. . .	57.1	22.1	29	14	60	3	2	4	S	3
	„ вин. ст. (Сух.л.)	57.2	22.9	29*	18*	49	4	3	4	SSE	4
	Миколаїв, д. ст. . .	57.0	21.8	28*	15	—	34	3	5	т.	2
	Херсон, д. п. . . .	—	22.9	31	14	52	38	2	4	NNW	4
J	Олешки	—	—	—	—	—	2	2	—	—	3
т	Бехтери	—	—	—	—	—	1	1	—	—	0
	Чалбаси	—	—	—	—	—	0	1	—	—	0
	Асканія Нова . . .	57.1	22.4	31*	15*	54	56	5	4	SW	6
	Дорнбург	—	—	—	—	—	56	3	—	—	6
	Геніческ	57.7	22.2	29*	15	—	31	4	4	W	2
С—	Ногайськ	57.7	23.4	30	15	55	1	4	3	т.	1
	Маріупіль, музей .	57.6	21.4	28	14	74	39	6	6	SSW	6
	„ досв. ст.	57.8	20.8	28	13	79	29	6	6	зм.	6
	Волноваха	—	18.9	26*	15*	—	73	8	7	зм.	7
	Вел. Анадоль . . .	—	19.6	28	10	60?	70	10	6	т.	8
К	Гришино	—	—	—	—	—	91	8	—	—	3
	Ясинувата	—	19.1	27*	12*	—	62	7	6	SSE	6
	Луганськ	57.0	21.1	30	14	57	92	8	6	WNW, т.	7
	Успенське, Пр. д. п.	—	21.0	27	10	71	46	8	6	SSW	9
	Таганріг	57.1	22.0	27	17	70	37	5	6	SW	3
	Вороніж	56.2	19.8	26*	12	—	27*	7	6	SW,WNW	4
	Саратів	58.1	22.0	30*	14	—	39	5	8	т.	4
	Феодосія	58.4	22.6	27*	14	—	3	3	5	SSW	0
	Керч	58.7	22.1	27*	14	—	2	3	5	S	2
	Краснодар	—	21.9	31	12	58	6	5	—	—	—
	Ставропіль	58.3	19.4	27*	13	—	70	7	6	W	—
	Владикавказ . . .	57.7	19.1	27*	11	—	41	5	6	S	2
	Тифлис	57.8	23.2	31	14	—	54	5	8	N	3
	Поті	59.5	22.1	27*	14	—	42	4	4	W	0

Число годин сонячного сяйва.

(Геліограф)

Мишкин	112.8	В	Веселий Поділ	64.3	В	Катеринослав	78.5	В
Київ, ІНО	100.0	К	Золотоноша	93.7	В		47.8	К
Київ, С.-Г.І.	103.2	В	Драбів	79.2	В	Комисарівка	76.4	В
Київ, досв. ст.	110.6	К	Згурівка	89.8	В	Зінов'ївськ	93.9	В
Федорівка, Радоя. д. ст.	95.1	К	Майнівка	86.3	В		84.0	К
Шепетівка	96.0	В	Лохвиця	68.9	В	Аджамка	68.7	В
Полонне	84.7	В	Полтава, досв. ст.	75.4	В	Сагайдак	91.1	В
Ялтушків	74.7	В	Суми	57.0	В	Мигія	86.6	В
Немерчі	68.4	В	Іванівська д. ст.	92.0	В	Гниляково	110.9	В
Капустяни	77.6	В	Деркачі	83.7	В	Одеса, Досв. ст.	100.7	В
Умань, техн.	61.1	К	Харків, Обс.	75.0	В	Одеса, Обс.	104.4	В
Верхнячка	68.2	В	Красноград	64.1	К	Одеса, Сух. лим.	101.2	В
Б.-Церква, СНУ	79.7	В	Старобільськ	75.2	В	Херсон	111.0	В
Миронівка	90.0	В	О.-Покровське	84.3	В	Маріупіль, музей	94.6	В
Маслівка	71.3	К	Мелітоп., 1 тр. л.	93.8	В	Велика Анадоль	64.0	В
Бобриця	80.6	В	Синельниково	64.5	В	Луганськ	66.8	К
Мліїв	80.0	В						

Стан досвідніх культур на 10/VII—25 р.

	Озиме жито	Озима пшениця	Яра пшениця	Овес	Ячмінь	Кукуруза	Картопля	Цукрові буряки	Висадки цукрових буряків
Шепетівка	VIII—4	VII-3½	—	VII—3	—	—	VI—4	VII-3½	—
Полонне	VIII—4	VIII—4	VII—4	VII—4	VIII—3	—	VI—4	VII—4	—
Ялтушків	—	VIII—4	—	VII-3½	VII—3	—	—	VII—4	VI—4
Немерчі	IX—4	IX—4	VII-1½	VII—2	—	V—3	—	VII—3	VII-3½
Верхнячка	VIII—4	VIII—4	—	VII—4	VII—4	—	—	—	VII—4
Андрюшки, цкр	—	—	—	—	—	—	—	VII—4	VII—4
Федорівка, Р.д.ст.	IX—4	IX—3	—	VII—2	—	—	VII—4	—	—
Б.-Церква, СНУ	—	VIII—4	VII-2½	VII—4½	VIII—2	V-3½	VII—5	VII—4	—
Миронівка	IX—5	IX—5	—	VIII—5	—	—	VII—5	—	VIII-4
Драбів	VIII—4	VIII—4	VII—4	VII-4½	VII—3	IV—4	VI—4	VII—4	—
Підставки	IX—4½	VIII-4½	VII—4	VIII-4½	—	V-3½	—	—	—
Лохвиця	VIII-3½	VII—2	VII-3½	VI—4	VII-3½	VI—3	—	—	—
Полтава	IX—4	IX—4	VII—4	VII—5	VII—4	V—4	—	—	—
Красноград	VIII-4	VIII-4½	VII—3	VII—4	VIII-3½	V—4	VII-4½	VII-4½	—
Суми	VIII—5	VII-4	VII-3½	VII—4½	VII—4	IV—3	VI—5	VII—5	VII—5
Іванівська д. ст.	VIII—4	VII—4	—	VII—4	—	IV—4	—	VII—5	VIII-5
Успенське, Пр.д.п.	VIII—3	IX—4½	VII—4	VII-3½	—	V-3½	VII-4½	—	—
Маріупіль, д. ст.	IX—4½	IX—4½	VIII-4½	—	IX—4½	V—5	—	—	—
Ол.-Покровське	IX—5	—	VII—4	VII—4	VIII—5	—	VII—3	—	—
Аджамка, д. ст.	IX—4½	VIII—4	VII—3	VII—4	VII-2½	IV—4	VII-4½	—	—
П'ятихатки	IX—3	VIII—4	VIII—3	VII—4	IX—2	VII—4	VII—4	VII—5	VII-5
Херсон	—	—	IX—2	VIII—2	—	VI—5	VIII-4	—	—
Гнатівка	IX—4	IX—5	—	—	—	—	—	—	—
Асканія-Нова	—	IX—4	IX—3	IX—3	—	VI—4	VII-4	—	—
Вознесенс. д. ст.	IX—3½	IX—4	VII-2½	VII-3½	VII—2	V-3½	VII—4	—	

Огляд стану головніших с.-г. культур на 10/VII.

Озимина в більшій частині України гарна (4), за винятком районів: Кам'янця-Под., Бобриці, Ніжена, кількох районів на Полтавщині, Харківщині й Катеринославщині, де вона ближче стоїть до середнього стану; в Волочиську вона між середнім і кепським станом, у Немерчах кепська (2), а в Тирашполі геть пропала.

Див. 7 стор.

Стан важливіших сепянських засівів на 10—VII.

(Римські цифри I, II, III й т. д. означають фази розвитку рослин, згідно з таблицею в „Справочн. Укр." ст. 42, арабські цифри—стан культур у 5-баловій системі: 1—дуже поганий; 2—кепський, 3—задовольняючий, 4—гарний, 5—виключно гарний стан)

	Озиме жито	Озима пшениця	Яра пшениця	Овес	Ячмінь	Кукуруза	Картопля	Сояшник	Цукрові буряки
Лугини	IX—4	—	—	VII—4	IX—5	VI—3	—	—	—
Черняхів	VIII-3½	VII—4	—	VI—3	VII—3	—	VII—4	—	—
Житомір	IX—4	—	—	—	—	VI—3	VII—4	—	VII—3
Звягель	—	VII—4	—	V—3	VII—4	—	VI—4	—	—
Чуднів	VIII—4	VIII—4	—	VII—3	VII—3	—	VII—4	—	VII—2
Полонне	VIII—4	VIII—4	VII—3	VII—4	VIII—3	—	VII—4	—	—
Новоселиця	IX—4	—	—	—	—	—	—	—	—
Шепетівка	VIII—4	VII-3½	—	VII—3	VII-2½	—	VI—4	—	—
Клембівка	IX—4	—	—	—	—	—	—	—	—
Волочиськ	VIII-2½	VIII-2½	VII-2½	VI-2½	—	—	VII—3	—	— 2½
Кам'янець П.	IX—3½	VIII-3½	VII-2½	VII-2½	VIII—3	V—4	VII—4	—	—
Ялтушків	IX—4	VIII-3½	VII-3½	—	—	—	—	—	—
Немерчі	IX—2½	IX—2	VII-1	VII-1½	VII-1½	V—3	VI-3½	—	—
Вінниця (Зам.)	VIII—3	VIII—3	—	VIII—3	VIII—3	VI—3	VI—4	V—3	VII—4
Умань, техн.	VIII—4	VIII—3	—	—	—	—	—	—	—
Умань, досв. ст.	VIII	—	—	VII—4	VIII—2	IV—4	VII—4	—	VII—4
Верхнячка	VIII—4	VIII—4	—	VII—3	VII—3	—	—	VI—4	—
Андрюшки, цкр.	IX—4	—	—	—	—	—	—	—	—
Фастів	IX—4	VII—4	—	VIII—4	VII—4	—	VII—5	—	—
Козаровичі	IX—4	VIII—4	VII—4	VII—4	VII—4	VI—4	VI—4	VI—4	—
Боярка	IX—4	—	—	VIII—4	—	—	VII-4	—	—
Б.-Церква тех.	VIII-4½	VII—4	—	VII—4	VII-3½	—	VII—4	—	V-2½
Б.-Церква СНУ	IX—4	VIII-2½	VII-2½	VII—4	—	—	VII—5	—	—
Миронівка	IX—4	IX—4	—	VIII—4	—	—	VII—5	—	—
Маслівка	IX—4	IX—4	—	—	—	—	VII—5	—	VII—5
Бобриця	IX—3½	VIII—3	—	VII-3½	—	VI—3	—	—	—
Козятин	IX—4	VIII—4	—	—	—	—	VII—4	—	—
Мліїв	IX—4	IX—4	—	—	—	V—4	VII—4	—	VII—4
Бобринська	IX—4	—	—	VII—4	—	—	—	—	—
Сміла	IX—4	IX—3½	—	—	—	VI—4	—	VI—4	—
Златопіль	IX—5	VIII—4	—	VII—3	VII—3	V—3	IV—5	VI—4	VII—4
Майнівка	VIII-3½	VIII—4	—	VII—4	—	V—3	—	—	VII-3½
Макіївка	VIII-3½	—	—	VII-3½	—	—	—	—	—
Козелець	IX—5	IX—5	VII—5	VII—5	VIII—4	V—5	VIII-5	VI—5	VII—5
Остер	VIII—4	—	—	VII—5	—	VI—4	VII—4	VI—4	—
Вересоч	VIII—4	VIII—4	VII—4	VII—4	VII—4	V—4	VI—4	V—4	—
Величківка	VIII—4	—	VII-3½	VII-4½	VIII—4	—	VI—4	—	—
Сновська	VIII—4	—	—	VIII—4	VII—4	—	VII—4	—	—
Жукля	VIII—5	—	VI—4	VIII-4½	VII—4	VI—4	V—4	—	—
Березна	—	—	—	—	—	—	VI-3½	—	—
Ніжен	IX—3½	VII—3	VII-3½	VII—4	VIII—4	IV—3	VI—4	—	V—3
Варва	IX—4	VII-2½	VII—3	VII-3½	VII—3	VI—4	VI—4	VI—4	—
Прилука	IX—4	VII—3	VII—4	VIII—4	VIII—4	—	VI—4	—	VII—4
Лохвиця	VIII-3½	VII—2	VII—3	VI—3½	VII—3	VI—3	—	—	—
Згурівка	IX—4	VIII-4	VII—4	VII 4	VIII—4	—	VI—4	—	VI—3
Хорол	IX—4	VIII—3	VII-3½	VII—4	VII—4	—	VII—4	VI—4	VII—4
Миргород	IX—3	VIII—2	VII—4	VII—4	VII—4	—	VI—4	VI—1½	—
Підставки	IX—4	VIII—4	VII-3½	VIII-3½	VIII-3½	—	VII—4	—	—
Драбів	IX—3½	VIII-3½	VII-3½	VII—4	VIII—3	—	—	—	VII—4
Золотоноша	IX—4½	VIII-4½	VIII-3½	VIII-3½	—	V—3½	VI—5	—	—
Веселий Поділ	IX—3	—	—	—	—	—	—	—	—
Кремінчук	IX—4	VIII-3½	—	—	—	—	—	—	—
Полтава,дос. ст.	IX—3	VIII—3	VII-2½	VII—3	VII—3	—	—	—	—
Зіньків	IX—3½	VIII—4	—	—	—	V—3	VI-3½	—	—

	Озиме жито	Озима пшениця	Яра пшениця	Овес	Ячмінь	Кукуруза	Картопля	Сояшник	Цукрові буряки.
Суми	VIII—3	VII—3	VII-2½	VI—3	VII—3	IV—3	VI-3½	—	VII—4
Пожня	VIII—3	—	—	VII—5	VII—5	VI—5	—	—	—
Вел. Писарівка .	VIII—4	—	VII—5	—	—	—	—	—	—
Іванівська д. ст.	VIII-3½	VII-3½	—	VII—3	—	IV—4	—	—	VII-3½
Ізюм			Ярина негарна				—	—	—
Старобільськ .	IX—4	—	VIII-3½	—	—	—	VII—4	VI—3½	—
Слав'янськ, кур.	IX-3½	IX—3½	VIII-3½	—	VIII-3½	VI—3½	VI-3½	VI—3½	—
Луганськ . . .	VIII-3½	VIII-3½	VII-3½	—	VIII-3½	V—3	VII—4	VI—3	—
Успенськ.,Приаз	VIII—3	VIII—3	VII—3	—	IX—3	V—2½	—	VI-3½	—
Маріупіль, д. ст.	IX—4½	IX—4½	VIII—4	—	IX—4	V—4	—	V—4	—
Ногайськ . . .	IX—4	IX—3	—	IX—4	—	VI—4	—	VII—4	—
Мелітоп. 1 тр. л.	IX—3	IX—3	—	VIII—5	IX—5	IV—5	VII—4	VI—5	—
Кирилівка . .	IX—5	VIII—4	VIII—5	—	IX—5	IV—4	VI—5	V—5	—
Жеребець . .	IX—3½	IX—3½	—	—	IX—3	—	—	—	—
Синельниково .	IX—3	IX—3	—	VIII-3½	X—3	—	—	—	—
Комисарівка . .	VIII—3	VIII-2½	VIII—2	—	VIII-2½	V—5	VII—4	VI—5	—
Миколайпіль .	IX—2½	IX—4	—	—	—	—	—	—	—
Довгинцево . .	VIII-3½	—	—	—	—	—	VII—5	VI—4	—
Новгор. Куцівка	IX—3	IX—3	VIII—3	VIII—3	VIII-2½	V—3	VII—4	VI—4	—
Шамівка . .	IX—3	VIII—3	VII—3	—	VII—3	V—3	VII—3	VI—3	—
Коробчино . .	IX—4½	IX—3½	—	VI—3	VI—2	—	VII-3½	—	—
Зінов'ївськ .	IX—4	IX—3½	VII—2	VII—4	VII—1	VI—4	VI—4	V—4	VII—5
Аджамська д.ст.	IX—4	VIII—3	VII—3	VII-3½	—	IV—4	VII—4	VI—4	V—5
Гнатівка . . .	IX—3	IX—3	VII—1	VII—4	VII—1	—	VII—4	VI—4	VII—1
Мигія	IX—3	IX—3	—	VI—3	—	—	VII—3	VI—3	—
Вознесен., д. ст.	IX - 3½	IX—3½	VII—2½	VI—3½	VIII - 2	IV—3	VII-3½	VI—3	—
Сагайдак . . .	IX—2½	IX—3	—	—	VII—1	V—3	—	V—4	—
Тирашпіль . . .	—	—	IX—1	IX—1	IX—1	V—3	VI—3	VI—3	—
Гнилякове . . .	IX—2	IX—2	IX—2	—	IX—2	—	—	VI—3	—
Одеса, досв. ст.	—	—	IX—3	—	—	V—3	VIII-3	—	VIII-2
Сухий лиман .	—	—	IX—3	IX—3	—	IX—3	V—4	VI—4	—
Херсон	—	—	IX—3	VIII—3	—	VI—4	VII—4	VII—4	—
Бехтери	—	—	—	IX—3	—	V—4	—	—	—
Чалбаси	IX—4	IX - 3½	IX—3	VIII—3	IX—4	V—4	IX—4	VI—3	—
Дорнбург . .	IX—4½	IX—4½	—	—	IX—5	V—4	—	VI—5	—
Мишкин	VII—4	—	—	V—4	—	—	VI—3	—	—
Краснодар . .	—	—	—	—	—	V—3	—3½	V—4	— 3½

Зате місцями на Чернігівщині, Київщині й Катеринославщині всю озимину або хоч саме жито оцінюють повним балом 5 (виключно гарна). Пшениця на півночі наливає (VII) або достигає (VIII), на півдні місцями в центральний смузі її почали жати (IX); жито жнуть майже скрізь.

Яра пшениця в більшості місць виглядає так само, як і озима. хоч подекуди (переважно на півночі, де її небагато й сіють) — на ½ бала або й на цілий гірше. Зовсім пропала вона в Немерчах і в чимапому районі (Тирашпіль, Гнатівка) на Одещині, але загальний стан її по Україні треба визнати за кращий од середнього (3—4). В надморській смузі яру пшеницю почали жати, але в більшій частині України вона ще тільки наливає зерно.

Овес і ячмінь на Волині переважно в середньому стані (3), на Поділлі ще гірший; ячмінь цілком пропав у районі од Зінов'ївська до Тирашполя й Одеси. По инших районах переважає гарний (4) стан, місцями знижаючись до середнього, місцями підносячись до виключно гарного. Овес подекуди (по-над морем), а ячмінь у багатьох місцях косять; у більшій частині овес наливає, а ячмінь достигає.

Просо, кукуруза й *гречка* гарні (4) в південній половині України (схід Одещини, Катеринославщина й південь Полтавщини), а також місцями на Київщині й по де-яких инших районах. У північній половині переважають оцінки 3½ або 3; гірший од середнього стан зустрічається в кількох районах (на Волині, Чернігівщині, Київщині, Зах. Одещині й на Донеччині), але великих площ не займає. Міс-

цями трапляються острівці виключно гарного стану (5). Фази розвитку пізньої ярини дуже різноманітні.

Картопля майже скрізь гарна (4). Од Фастова до Златополя й по-над Азовським морем простягаються смуги виключно гарного стану (5), що трапляється також подекуди й по инших місцях. Середній стан (3) зустрічається дуже рідко, як у районі Тирашполя, Мигії, Звягля то-що; частіш попадаються невеличкі райони стану між середнім і гарним (3—4). Картопля майже скрізь перецвіла, а по-над берегом Чорного моря на ній вже в'яне гичка.

Цукрові буряки в більшій частині смуги, де їх культивують, гарні (4). Середній стан (3) знаходимо на Волині, а в південних її районах навіть гірший од середнього (2—3). Од Зінов'ївська на схід тягнеться смуга виключно гарного стану (5). У більшій частині країни бурякові плантації позмикали рядки.

Инші польові культури переважно в стані кращому од середнього. *Баштани* тільки на півдні гарні, а в центральній смузі в більшості загинули.

Про *шкідників* у цій декаді майже нема звісток. Очевидно, дощі дуже гальмують їх розвиток.

ВІД ПЕРЕВІРОЧНОГО ВІДДІЛУ ЛАБОРАТОРІЇ УКРМЕТА.

З огляду на кількаразові запитання зацікавлених установ та осіб про стан справи з перевіркою партії мінімальних термометрів, що одержані з Н. К. З. С. Р. С. Ф. Р. Р. через Н. К. З. С. У. С. Р. Р.,—Відділ Перевірки Приладів цим доводить до загального відому, що ці термометри після першої спроби виявили деякі непевні властивості, закрема сильне прилипання спирту до стінок капіляру, одмінну від звичайно вживаних термометрів чуливість т. инш. Одже, щоб не пускати на сітку У. М. С. одмінних термометрів, перед перевіркою Відділ повинен ретельно дослідити їхні властивості. Для цього будується спеціяльне приладдя, закрема для визначення ріжниці показів їх у поземому та сторчовому положенні (звичайно перевірка провадиться при сторчовому положенні термометрів) і степені тертя штифту об стінки.

Справа з перевіркою ускладнилась ще й тим, що ця робота збіглась з відпускним періодом службовців. Одже точно визначити термін закінчення перевірки дуже важко.

Приблизно Відділ Перевірки розраховує, що коли не затримається справа з виготовленням додаткових приладів, — перевірку термометрів буде закінчено за яких $1^1/_2$—2 місяці.

Всі заявки на ці термометри взяті на увагу й будуть задоволені, коли термометри буде визнано задовольняючими.

ПРИЙМАЄТЬСЯ ПЕРЕДПЛАТА НА ЖУРНАЛ

НАУКА и ТЕХНИКА

РІК ВИДАННЯ ТРЕТІЙ.

Науково-технічний орган з фінансово-економічним відділом; журнал охоплює також наукові, технічні та економічні інтереси краєвого господарства.

Видання Одеського Науково-Технічного Відділу, Одеського Відділу Всеукраїнської Асоціації Інженерів та Одеського Політехнічного Інституту.

Передплата з пересилкою

на рік—7 карб. 20 коп., на $^1/_2$ року—3 карб. 60 коп.

Адреса редакції та контори: Одеса, вул. Рози Люксембург 20 (б. Поліцейська), О.Н.Т.О.

У. М. С. 180. VII. 1925.

Губліт № 10131 – Київ. „Київ-Друк", 2-а др. № 2867—1250.

Перевірено 1948 р.

551.5 05) (47.711 925

Складено за телеграфними повідомленнями 25 липня.

Народний Комісаріят Земельних Справ.

У. С. Р. Р.

Сільсько-Господарський Наук. Ком. України.

Українська Метеорологічна Служба

Service Météorologique de l'Ukraïne.

Ч. 20 (86)—липень | 11—20 | juillet—1925 р.

Зміст: Загальний огляд погоди.—Метеорологічна характеристика.—Число годин сонячного сяйва.—Стан досвідніх культур на 10/VII 1925 р.—Стан важливіших селянських засівів на 10/VII.—Огляд стану головніших с.-г. культур на 10/VII.—Оголошення.

Декадний Бюлетень Укрмета

Bulletin de l'Ukrmète.

Огляд погоди.

На початку декади ми знаходимо на карті Европи високе тиснення на крайньому заході (Валенсія 722 мм.), звідки воно знижується до західної межи України (Волочиськ 761), тоді знову зміцнюється (Лубні—Катеринослав—Керч 764); а далі на схід падає (прибл. 755 над гирлом Урала). Знижується тиснення й на S, і на NW од України (в М. Азії 755—60, на Ісландії 750—52, на півночі Скандинавії коло 751 мм.). Таким чином на Україні маємо антициклональну обстанову, що підтримує переважно ясне небо, місцями повну тишу, а инде—слабенькі вітри різних напрямів (частіш N, але Київ і Б.-Церква S, Полтава W, Одеса й Миколаїв E). Температура мінімальна 12—17° (Одеса 21°), о 7 год. 18—22° (до 24°), удень підноситься до 23—30°. На північному заході хмарність збільшується, проходять дощі й грози (Звягель 24 мм. опадів, Житомір 15, Вінниця 46, Уладівка 27, Ялтушків 37, Кам'янець 11 мм.). 12-го загальний стан без помітних змін; у нас барометр злегка знижується, надто на півдні; на NW хмарно, а ранком тумани; вдень і ввечорі знову грози й дощі на Волині й Поділлю (Шепетівка 21, Житомір 31 *), Уладівка 10 мм.). 13-го ще більш помітно зниження барометра на Чорному морі (Севастопіль 754, Поті 752 мм.), а разом з тим і в нас; хмарність збільшується; дощі перепадають і на Волині, Поділлю і Київщині, а також на півдні і на Харківщині (Харків 19, Ізюм 8 мм.). 14 го числа згадане на початку високе тиснення ми бачимо вже на Німецькому й Балтійському морях і на Скандинавії (Стокгольм і и. 770 мм.), що сприяє зміцненню вітрів на Україні (майж скрізь № 4, иноді й 5 балів); хмарність ще більша; дощі проходять майже по всій Україні, дуже рясні на заході (Х. Михайловський 15 мм., Немерчі 16, Кам'янець-Под. 99, Умань 24, Б.-Церква 22, Миронівка 11, Хорол 20, Зінов'ївськ 24, Бірзула 42, Миколаїв 10, Асканія-Нова 15 мм.). 15-го через велику хмарність удень холодніш, ніж у перші дні декади; дощі по всіх районах, крім Волині (з частиною Поділля) й Чернігівщини, а головним чином на сході: Кремінчук 15, Старобільськ і Олександрівка-Покровське по 46 мм., Катеринослав 11, Ясинувата 22, Луганськ 13, Таганріг 24 мм. опадів. За 14-те й 15-те числа було кілька градобоїв (на Київщині, а також 15-го в Старобільську, Олександрівці, Геніческу й Таганрозі).

16-го в вітрах помітно перевагу NE; хмарність усе ще велика, але в більшій частині країни без опадів, тільки в Надморській смузі проходять дощі (Асканія-Нова 29; Ногайськ 32 мм.). 17-го тиснення над усім европейським суходолом майже вирівнюється (крім Кавказа й крайньої півночі—ввечорі скрізь між 758 і 762 мм.); у звязку з цим вітри зтихають, хмарність поволі зменшується, опадів нема. Температура значно знижена: вдень 17—20°, уночі падає до 12 місцями до 8—9°. 18-го незначні дощі місцями на крайньому заході й на півдні України; 19-го вітри переважно східні, темп-ра підноситься; дощи, подекуди з грозами, проходять по різних районах (в Умані й Ізюмі по 16, у Ногайську 14 мм.). В останній день декади знову хмарність і вітри змінні, темп-ра мінімальна коло 10—12° на півн. заході, до 20° ад морем, а вдень од 20 до 27°; майже скрізь перепадають дощі, значніші, з гроами, на Катер-щині (Катеринослав 28, Олександрівка-Покр. 23 мм.).

Взагалі в протязі декади погода стояла досить тиха, з перевагою вітрів між N і NE; хмарність близька до норми, так само й температура: на Харківщині й

*) Ще значно інтенсивніша була ця злива в Вилах (на SW од Житоміра).

Див. стор. 7.

Метеорологічна характеристика

Caractéristique météorologique

Райони	Назва станцій	Тиснення	Темпер. пов. Со			Вохк. пов. у % % о 13 г.	Опади		Хмарність	Переважн. напрям вітру	Число днів з грозами.
			Середн.	Максимальна	Мінімальна		Сума в мм.	Число днів			
	Ленінград	63.3	17.4	25*	12	—	19	2	5	NW	—
	Мишкин	61.4	17.2	29	9	73	29	6	8	т.	3
	Мінськ	61.9	18.0	24*	3	—	7	3	5	NNE	3
	Горки	61.8	18.0	26*	7	—	4	3	5	т., NNE	1?
	Курськ	60.5	19.0	29*	10	—	35	2	7	NE	2
	Хут. Михайлівський	—	—	—	—	—	20	2	—	—	—
	Новгород-Сіверськ	60.8	19.4	27	10	61	1	2	5	N, NE. т.	2
	Покошичі	59 1?	18.5	26	11	62	23	2	6	NNE	2
	Жукля	—	—	—	--	—	11	2	—	—	3
	Сновська	60.6	20.2	28*	10	47	0	0	5	NNE	0
	Величківка	61.0	19.3	26*	15*	--	0	0	6	т.	2
	Березна	—	—	—	—	—	0	0	4	NNE	3
	Чернігів	60.1	20.0	28	11	55	7	1	7	NNE, т.	0
A	Остер	—	—	—	—	—	2	1	7	N, т.	1
	Київ, Обс. ІНО . .	60.3	20.7	32	12	46	11	3	8	NNE NE	2
	„ С. Г. І. . . .	60.3	20.5	30	12	47	6	2	7	N	3
	„ кр. досв. ст. .	60.3	20.0	33?	12?	47	5	3	7	ESE	2
	Боярка	—	19.9	29	11	—	22	2	7	т.	0
	Козаровичі	—	20.1	29	8	—	2	1	6?	NNE	1
	Чорнобиль	—	18.1	28*	14*	—	22	4	6	NE	1
	Хабне	—	18.3	27*	13*	58	28	3	7	NNE	3
—	Федорівка, Радом. д. ст.	60.7	18.6	30	11	50	46	4	7	N	3
	Черняхів	—	—	—	—	—	80	5	—	—	5
	Житомір	60.4	19.0	30	10	58	51	4	6	N	5
	Вили	—	—	—	—	—	98	5	—	—	6
	Березівка	—	—	—	—	—	31	4	—	—	2
B	Лугини	—	—	—	—	—	14	4	—	—	5
	Олевськ	—	—	—	—	—	18	4	—	—	1
	Звягель	60.6	18.9	28	12	59	34	4	5	NNW	4
—	Шепетівка	60.0	18 6	27	10	59	30	4	7	NNE	5
	Клембівка	—	—	—	—	—	50	3	—	—	3
	Полонне	—	18.8	28*	14*	55	6	5	7	N	4
	Новоселиця	—	—	—	—	—	8	4	5	N	6
D	Ст. Чортория . . .	60.3	18.5	28	9	63	3	4	7	N	4
	Чуднів	—	—	—	—	—	7	5	—	—	0
—	Волочиськ	60.3	18.4	24*	10	68	20	5	8	NE. т.	3
	Кам'янець-Под. . .	59.4	19.7	29*	15*	58	74	6	6	NNW	4
C	Ялтушків	—	18.6	27	10	--	50	7?	8	NNW	3
—	Немерчі	59.3	19 6	29	11	56	34	8	8	[NNE]	6
	Капустяни	—	20 1	29*	13*	64	14	2	7	N	0
	Вінниця.	59.5	19.2	28*	8	63	60	6	6	т.	3
	„ Замістя .	—	—	—	—	—	11?	5	—	—	2
	Уладівка	59.8	19.5	31	8	—	59	6	6	т.	3
	Умань, досв. ст. .	59.4	19.9	29*	11	51	34	4	7	NNE	4
	Верхнячка	—	19.5	30	12	—	54	3	6	NNE	4
	П'ятигори	—	—	—	—	—	12	2	—	—	0
	Андрюшки	—	—	—	—	—	10	1	6	NNW	3
D	Скочиськ	—	—	—	—	—	5	2	—	—	7?

Райони	Назва станцій	Тиснення	Темпер. пов. С°			Вохк. пов. у %% о 13 г.	Опади		Хмарність	Переважн. напрям вітру	Число днів з грозами
			Середн.	Максимальна	Мінімальна		Сума в мм.	Число днів			
	Фастів	—	—	—	—	—	9	1	—	—	4
	Біла Церква техн.	—	20 5?	31	12	48	30	4	7	NNE	3
	„ Сну .	—	20.3	31	10	53	31	4	6	N. т.	2
	Миронівка.	59.5	20.5	30	11	46	18	4	7	E	4
	Маслівка	59.7	20.7	30	9	51	31	3	6	—	2
	Бобриця.	—	20.8	29*	11	—	13	3	5	N	6
	Мліїв.	59.4	20.4	30	11	53	40	3	6	NNE	4
	Бобринська	—	20.2	29*	10	—	32	4	5	WSW	2
—	Златопіль	—	20.8	30	9	55	42	3	5	NNE	4
	Кремінчук	59.6	21 6	32	10	48	22	4	6	т.	2
	Веселий-Поділ . .	—	20.2	31	11*	51	24	2	5	N	2
	Хорол.	59.5	20.4	29	9	57	22	3	5	NNE	2
	Золотоноша . . .	59.7	20.8	29	11	56	16	5	6	т.	4
E	Підставки	—	20 3	30	10	—	4	2	5	NNE	0
	Драбів	59.9	20.3	28*	9	52	16	3	6	NE	2
	Переяслав	—	—	—	—	—	14	2	—	—	2
	Згурівка	60.5	20.1	28	10	53	7	2	7	NE	3
	Макіївка	—	—	—	—	—	4	2	—	—	2
	Майнівка	60.2	19.8	27*	9	59	8	2	6	N	1
	Мостище	—	19.5	28	11	—	20	3	7	NNE	3
—	Носівка	60.7	20.0	28	9	56	9	1	8	т.	2
	Ніжен	—	20.4	28*	16*	—	9	2	6	т.	2
	Прилука	—	—	—	—	—	11	4	—	—	3
	Варва	—	—	—	—	—	2	3	8	т.	3
	Лохвиця	16 1	19.9	27*	14*	51	5	4	6	NE	3
	Лубні	59.8	19.9	30	10	54	16	4	6	NE, т.	3
	Вергуни	—	—	—	—	—	6	3	—	—	2
	Миргород	59.4	20.1	30	9?	53	16	3	7	NNE	1
F	Полтава, Акт . . .	59.5	20 5	29	11	50	2	2	5	NNE, т.	0
	Полтава, досв. ст. .	—	—	—	—	—	4	2	1	—	0
	Зіньків	—	19.7	28*	14*	—	2	3	5	NE,ENE	2
	Глухів	—	19.4	27*	14*	—	7	2	5	т.	0
	Суми	59.6	19.4	28	11	54	22	1	7	т.	0
	Пожня	—	—	—	—	—	3	1	5	NE	1
	В.-Писарівка . . .	—	—	—	—	—	7	2	—	—	2
	Колонтаїв	—	—	—	—	—	42	2	—	—	0
	Деркачі	—	19.7	30	10	—	34	3	5	N	3
—	Харків, Обсерв. . .	59.6	19.9	30	9	53	28	3	5	NE	3
	Красноград	—	—	—	—	—	13	4	—	—	—
	Андріївка	58.7	21.9	30	9	46	15	3	6	NNE	3
	Лозова	—	20.8	31	10	—	11	3	6	NE	2
	Ізюм	58.0	20.8	34?	9	58	28	5	4	N	3
	Біловодське	—	—	—	—	—	71	3	6	NNE	6
G	Старобільськ . . .	—	2?.0	32	8	59	58	3	5	N	2
	Слав'янськ, курорт .	—	21.8	33	15*	—	46	5	5	ENE	2
	„ вокзал .	—	—	—	--	—	45	6	—	NE	3
	Ол. Покровське . .	—	21.6	31	13	54	78	3	5	т.	1
	Гуляй-Поле	—	21.1	—	—	—	59	4	6	NE	2
	Мелітополь, Ітр. ліси.	—	23.2	34*	12	49	38	4	6	т.	2
	Жеребець	—	21.5	29*	13*	—	44	3	5	SE	4
—	Синельниково . . .	58.5	21.2	33	11	52	53	4	6	NE	4

Райони	Назва станцій	Тиснення	Темпер. пов. С°			Вохкість у %% о 13 г.	Опади		Хмарність	Переважн. напрям вітру	Число днів з грозами.
			Середн.	Максимальна	Мінімальна		Сума в мм.	Число днів			
	Катеринослав . . .	58.2	21.8	32	13	50	44	3	6	NE	3
	Миколайпіль . . .	58.6	21.2	31*	14*	57	33	3	5	NE	2
	Довгинцево . . .	58.4	21.3	31	12	52	11	2	6	NNE	3
	П'ятихатки . . .	—	21.1	32*	10	48	51	2	5	NNE	1
	Комисарівка . . .	58.3	21.6	31*	14*	50	69	2	5	NNE, NE	1
	Новостародуб . .	—	—	—	—	—	2	1	—	—	0
	Шамівка	58.6	20.8	30	7	—	12	3	4	ENE	3
	Зінов'ївськ	58.7	21.6	31	9	46	28	3	5	NE	4
	Аджамка	58.4	21.1	29	11	43	36	3	5	NNE	2
Н	Новгородка-Куцівка	—	—	—	—	—	12	2	—	—	2
	Гнатівка	—	—	—	—	—	34	2	—	—	0
	Бірзула	58.8	20.4	29*	11	—	45	3	4	NNE	—
	Вознесенська дос.ст.	—	22.3	33	11	44	51	3	6	NE	3
	Дубосари	—	—	—	—	—	40	2	—	—	0
—	Тирашпіль	—	22.6	32*	18*	--	3	1	4	NW	3
	Гниляково	—	22.7	31*	16*	47	8	3	6	SE	3
	Одеса д. ст. . . .	—	23.3	32	14	46	44	2	6	NNE	3
	„ ІНО	58.1	23.3	31	15	53	6	3	5	N	2
	Сух. ламан	58.0	23 2	30*	18*	49	21	4	5	N, NNW	3
	Миколаїв	57.7	23 5	31*	14	—	11	2	6	т.	—
	Херсон	—	24.0	32	11	40	11	3	4	N	2
	Бехтери	—	—	—	—	—	4	1	—	—	1
І	Чалбаси	—	—	—	—	—	54	3	—	—	2
	Асканія Нова . . .	57.1	21.8	30*	18*	61	47	5	6	NNE, NE	5
	Дорнбург	—	--	—	—	—	65	7	—	—	5
	Геніческ	56.9	23.1	27*	17	—	15	4	6	NNE	—
	Ногайськ	57.2	23.7	31	14	57	49	4	4	ENE	4
	Маріупіль, музей .	57.2	23.3	31	16	55	3	2	6	N	3
	„ досв. ст.	57.5	22.8	32	14	—	6	2	5	NNE	2
—	Волноваха	—	21 0	28*	15*	—	25	1	6	NNE, т.	3
	Вел. Анадоль . . .	—	20.8	30	9	60	2	2	6	т.	4
	Гришино	—	—	—	—	—	52	5	—	—	1
	Ясинувата	—	21.2	32	12	—	25	2	5	ENE	3
К	Луганськ	57.9	22.0	33	10	50	18	4	5	ENE, N	2
	Успенське, Пр. д. п.	—	21.9	31	12	53	36	4	4	NE	5
	Таганріг	57.2	23 9	30	17	60	28	2	5	NNE	2
	Вороніж	59.9	19 8	30*	9	—	1	1	5	N	2
	Саратів	58.8	21.9	32*	12	—	9	2	4	NW	—
	Ростов н/Д	57.1	23.5	32	12	42	2	1	4	E	3
	Феодосія	56.8	24.1	32*	18	—	37	2	4	т., WNW	—
	Керч	57.0	23.6	30*	15	—	17	4	4	S, NE	—
	Краснодар	—	24.3	34	12	48	11	2	—	—	—
	Геленджик	—	24.5	30	18	62	0	0	3	S. т.	1
	Ставропіль	56.1	21.4	27*	15	—	21	3	5	SE	0
	Владикавказ . . .	55.5	20.5	27*	13	—	66	5	5	S	—
	Тифлис	55.6	25.6	35	19	—	1	1	4	SE	1
	Поті	57.1	23.9	28*	16	—	35	3	6	W	0

Число годин сонячного сяйва.

(Геліограф)

Мишкин	51.2 В	Миронівка	71.5 В	О.-Покровське . .	86 6 В
Чернігів	62.4 В	Маслівка	67.0 К	Мелітоп., 1 тр. л. .	77 3 В
Київ, обс. { . . .	71.9 В	Бобриця	67.1 К	Синельниково . .	76.4 В
{ . . .	74.4 К	Мліїв	69.3 В	Катеринослав . . {	93.8?В
„ С.-Г. І.	63.1 В	Веселий Поділ . .	68 7 В	{	49.3?К
„ досв. ст. . .	80 9 К	Золотоноша . . .	72 9 В	Комисарівка . . .	88.3 В
Хабне	66.5 К	Драбів	69.6 В	Зінов'ївськ . . . {	101.2 В
Федорівка, Радом. д. ст.	70.0 К	Згурівка	39.4 В	{	91 2 К
Шепетівка	83.2 В	Майнівка	76 1 В	Аджамка	69.4 В
Полонне	70.9 В	Носівка	73.0 В	Гниляково	116 8 В
Ст. Чартор., д. ст. .	68.2 В	Лохвиця	71.9 В	Одеса, { Досв. ст. .	90.8 В
Ялтушків.	69.6 В	Полтава, Акт . . .	100 8 В	{ Сух. лим. .	96.1 В
Немерчі	60 0 В	Суми	79.2 В	Херсон	101.7 В
Капустяни	56.3 В	Деркачі	93 9 В	Маріупіль, музей .	85.5 В
Уладівка	53 5 В	Харків, Обс. . . .	90.3 В	Луганськ	90.9 К
Верхнячка	67 1 В	Андріївка	81 9 В	Ростов н/Д.	108.6 В
Б.-Церква, СНУ . .	61.4 В	Старобільськ . . .	86.2 В		

Стан досвідніх культур на 20/VII—25 р.

	Озиме жито	Озима пшениця	Яра пшениця	Овес	Ячмінь	Кукуруза	Картопля	Цукрові буряки	Висадки цукрових буряків
Шепетівка . . .	IX—4	IX-3 1/2	—	VIII-3 1/2	—	—	VII—4	VII-3 1/2	—
Полонне . . .	IX—4	VIII-4	VII—4	VII—4	VIII—3	—	VII—4	VII—4	—
Ст. Чартор., д. ст.	IX—4 1/2	IX-4 1/2	VII—3	VIII—4	VIII-2 1/2	V—2	VII—3	VII—4	—
Немерчі	—	—	VII-1	VII—4	—	V-3 /2	—	VII-3 1/2	VIII-1/2
Ялтушків	—	IX—4	—	VIII-3 1/2	VIII—3	—	—	VII—4	VII—4
Уладівка	IX—5	VIII-5	--	VIII—4	—	—	—	VII—4	VII—4
Миронівка	—	IX—5	—	VIII—5	—	—	VII—5	—	VIII—4
Верхнячка	IX—4	IX—4	—	VIII—4	VIII—4	—	—	—	—
Андрюшки, цкрв .	—	—	—	—	—	—	—	VII—4	VIII—4
Б.-Церква, СНУ .	—	IX—4	VIII-2 1/2	VIII-4 1/2	VIII-2 1/2	VII-3 1/2	VIII—5	VII—4	IX—4
Макіївка	IX—4	—	VII-3 1/2	VIII—4	IX--3	—	—	—	—
Покошичі	VIII-4 1/2	—	—	VII—4 1/2	—	—	VI—4 1/2	—	—
Носівка	—	—	—	IX—5	IX—4	—	—	—	—
Лохвиця	IX—3 1/2	IX—2	VII-3 1/2	VII—4	IX—3 1/2	—	—	—	—
Підставки	—	IX-4 1/2	VIII—4	IX—4 1/2	—	VI-3 1/2	—	—	—
Драбів	—	—	VIII—4	VIII-4 1/2	VIII—3	V—4	VI—4	VII—4	—
Веселий Поділ . .	—	IX—3	—	IX—5	—	—	—	—	—
Суми	IX—5	VIII 4	VIII-3 1/2	VIII-4 1/2	VIII-4 1/2	V—4	VII—5	VII—4	VIII—5
Успенське, Пр. д. п.	IX—4	IX-4 1/2	VIII—4	VIII-3 1/2	IX—4 1/2	VI—4	VII—4	—	—
Маріупіль, д. ст. .	—	—	IX—2	IX—4	IX—4 1/2	VII—5	VII-4 1/2	—	—
Синельниково . .	—	—	VIII—4	—	IX—3	V—4	—	—	—
Ол.-Покровське .	—	IX—5	IX—4	IX—4	IX—5	VI—3	—	—	—
П'ятихатки . . .	—	IX—4	IX—4	IX—4	—	VI—4	— 4	—	— 5
Аджамка, д. ст.	IX—4 1/2	IX—4	VIII—3	VIII—4	IX—2 1/2	VI—4	VII—4	VII—4	—
Вознесенс. д. ст.	—	—	IX—2 1/2	IX—3 1/2	IX—2	VI—4	VIII-3 1/2	—	—
Херсон	—	—	—	IX—2	—	VII—5	VIII—4	—	—
Асканія-Нова . .	—	—	IX—3	IX—3	—	—	—	—	—
Ростов н/Д. . .	—	—	IX--4	—	IX—4	VI—4	—	—	—

Стан важливіших сепянських засівів на 20—VII.

(Римські цифри I, II, III й т. д. означають фази розвитку рослин, згідно з таблицею в „Справочн. Укр." ст. 42, арабські цифри—стан культур у 5-баловій системі: 1—дуже поганий; 2—кепський, 3—задовольняючий, 4—гарний, 5—виключно гарний стан)

	Озиме жито	Озима пшениця	Яра пшениця	Овес	Ячмінь	Кукуруза	Картопля	Сояшник	Цукрові буряки
Олевськ	IX—4½	—	—	VIII—4	VIII—4	—	—	—	—
Лугини	IX—4	IX—4	—	VIII—5	IX—2	—	VII—5	—	—
Черняхів	IX—3½	VIII—4	—	VII—3	VIII—3	—	—	—	—
Житомір	—	—	—	—	—	VII—3	VIII—4	—	VII—3
Березівка	IX—4	VIII—4	—	VII—4	—	—	—	—	—
Звягель	IX—4	VIII-3½	—	VI—3	VIII—4	—	VII-3½	—	—
Чуднів	IX—4	VIII—4	—	VII—3	VIII-3	—	VIII—4	—	VII—2
Полонне	IX—4	VIII—4	VIII—3	VII—3	VII—4	—	VII—4	—	VII—3
Новоселиця	IX—4	IX—4	—	—	—	—	—	—	—
Шепетівка	IX—4	IX—3½	—	VII-3½	VIII-2½	—	VII—4	—	—
Клембівка	IX—4	IX—3½	—	VIII—4	—	—	—	—	—
Ст. Чартор. д.ст.	IX—4	VIII—4	—	VII—4	VIII-2½	—	VII—3	—	—
Волочиськ	IX—2½	VIII-2½	VII-2½	VII-2½	VIII-2½	—	VII—3	VI-2½	VII-2½
Кам'янець Под.	—	IX—3	VIII-2½	VIII—2	VIII—2	V—3½	VI—4	—	—
Ялтушків	IX—4	IX—3	—	VIII—3	—	—	—	—	—
Немерчі	—	—	VII—1	VII—2	VII—2	V—3½	VII—4	—	—
Вінниця (Зам.)	IX—3	IX—3	—	VIII—3	VIII—3	VI—3	VII—4	VI—3	VII—4
Уладівка	IX—4	VIII—3	—	VIII—4	—	—	VII—4	—	VII—4
Умань, досв. ст.	IX —	IX —	—	—	—	—	—	—	—
Верхнячка	IX—4	IX—4	—	VIII—3	VIII-3	—	—	—	—
Фастів	IX—4	IX—4	—	VIII—4	VIII—4	—	VII—5	—	—
Козаровичі	IX—4	IX—4	VIII—4	VIII—4	VIII—4	VI—4	VII—4	VI—4	—
Боярка	—	—	—	—	—	—	VIII—4	—	—
Б.-Церква тех.	IX—4½	IX—4½	—	VIII—4	—	—	VIII—4	—	—
Б.-Церква СНУ	IX—4	IX—3	VIII-2½	VIII—4	—	VII-3½	VIII—5	—	—
Миронівка	—	—	—	VIII—4	—	—	VIII—5	—	—
Маслівка	—	—	—	IX—4	—	VI—3½	—	—	—
Бобриця	—	IX—3	—	VIII-3½	—	VII—3	—	—	—
Мліїв	—	—	—	VIII-3½	—	VI—4	—	—	—
Бобринська	—	—	—	VII—4	—	—	—	—	—
Старосільці	IX—2½	IX—3	—	VIII—3	IX—3	VII—3	VIII—4	VI—3	—
Златопіль	—	IX—4	—	VIII—3	VIII 3	V—3	VII—5	VI—4	VII—4
Скочиськ	IX—3	IX—2	—	VIII-2½	IX—2	VII—3	VIII—3	VI—3	VIII-3
Майнівка	IX—4	IX—4	VI-4½	VIII-4½	—	—	—	—	—
Макіївка	IX—4	—	VII-3½	VIII—4	IX—3	—	—	—	—
Мостище	IX—3½	IX—3½	—	VIII-3½	IX—3½	—	VIII-3½	—	—
Козелець	—	VIII—5	VIII—5	VIII—5	—	VI—5	VIII—5	—	—
Остер	IX—4	—	—	VIII—4	IX—4	—	VIII—4	VI—4	—
Вересоч	IX—4	IX—4	VIII—4	VIII—4	VIII-4	VI—4	VII—4	VI—4	—
Березна	IX—4	—	—	VIII—4	—	—	—	—	—
Величківка	IX—4	VIII-3½	—	VII-4½	IX—4	—	VII—4	—	—
Сновська	IX—4	—	—	VIII—4	IX—4	—	VII—4	—	—
Жукля	IX—4½	—	VII—4	VIII-4½	VIII—4	VII—4	VII—4	—	—
Покошичі	IX—4	VIII—4	VII-4½	VII—4	—	—	VI—4½	—	—
Глухів	IX—3	— 2	— 2	— 4	—	—	— 4	—	— 3½
Ніжен	IX—3	VIII—3	VII—4	VII—4	IX—3½	—	VI—4	—	VII—3
Носівка	IX—3	—	—	—	—	—	—	—	—
Варва	IX—4	IX—2½	VIII-3½	VIII—4	VIII-3½	VII—4	VI—4	—	—
Вергуни	—	IX—2½	VIII-3½	IX—4	IX—4	—	—	—	VII—4
Прилука	—	IX—3	VIII—4	—	IX—4	—	VII—4	—	—
Лубні	IX—4	IX—4	VIII—4	VIII—4	IX—4	VI—4	VII—4	V—4	—
Лохвиця	IX—3½	IX—2	VII—3	VIII-3½	IX—3	—	—	—	—
Згурівка	IX—4	IX-4½	VIII-4	VIII—4	IX 4	—	VI—4	—	VII—3
Хорол	—	IX—3	VIII-3½	VIII—4	VIII—4	—	VII—2	—	—

	Озиме жито	Озима пшениця	Яра пшениця	Овес	Ячмінь	Кукуруза	Картопля	Сояшник	Цукрові буряки.
Миргород . .	IX—3	IX—2	VIII—3	VIII—4	VIII—4	—	VII—5	—	—
Підставки . . .	—	IX—4	VIII-3½	IX—3½	IX—3½	—	VII—4	—	—
Драбів	—	—	VIII-3½	VIII—4	IX—3	—	—	—	VII—4
Золотоноша .	IX—4½	IX—4	VIII-3½	VIII-4½	—	VI—3½	VI—5	—	—
Кремінчук . . .	IX—5	IX—4	—	—	—	—	—	—	—
Андріївка . . .	—	IX—3	X—4	—	IX—5	VI—4	VII—4	—	—
Зіньків	—	IX—2½	—	IX—4	IX—4	VI—4	—	VI—4	VII—4
Суми	IX—3	IX—2½	VII-2½	VII—3	VIII—3	V—3	VII-3½	—	VII—3
Пожня	VIII—4	—	—	VII—5	VIII—5	VII—5	VII—5	VI—5	—
Вел. Писарівка .	IX—4	—	VIII—5	—	VIII—5	—	—	—	—
Ізюм	IX—4	IX—4	Ярина гарна			—	VI—4	IV—4	—
Колонтаїв . . .	IX—3	VIII—3	VII—3	VII—3	VIII—3	VI—3	VII—4	VI—4	VII—4
Слав'янськ, кур.	—	—	IX—3½	—	IX—3½	VII—5	VI—5	VII-3½	—
Старобільськ .	IX—4	—	IX—3½	—	—	—	VII—5	VI-3½	—
Біловодськ . .	—	—	VIII—4	—	IX—4	—	—	—	—
Луганськ . . .	IX—4	IX—4	VIII—4	—	IX—4	—	VII-4½	VI—3	—
Успенськ., П д.п.	IX—3½	IX—3½	VIII-3½	—	IX—4	VI—2½	—	VI—4	—
Волноваха . .	IX—4½	IX—5	VIII-4½	—	IX 5	—	—	—	—
Маріупіль, д. ст.	—	IX—4	IX—4	—	IX—4	VII—4	XII-4½	—	—
Ногайськ . . .	IX—4	IX—3	—	—	IX—4	VI—3	—	VII—4	—
Мелітоп. 1 тр. л.	IX—3	IX—3	—	VIII—5	IX—5	—	—	—	—
Жеребець . .	—	—	IX—4	IX—4	—	VI—4	—	—	—
Синельниково .	—	—	VIII-3½	—	—	—	—	—	—
Лозова	—	IX—3	IX—3	IX—3	—	VII—4	—	VI—4	—
Комисарівка . .	—	IX—2½	X—2½	—	—	VI—5	VII—4	VII—5	—
Миколайпіль .	—	—	IX—2	IX—3	IX—3	VI—4	—	—	—
Довгинцево . .	IX—3	IX—3	—	—	IX—3	—	—	—	—
Новгор. Куцівка	—	—	IX—2½	VIII—3	IX—2½	V—4	—	VI-3½	—
Шамівка . .	IX—4	IX—3		—	IX—2	VI—3	—	—	—
Зінов'ївськ .	—	—	IX—2	IX—4	IX—1	VI—4	—	VI—4	—
Аджамська д.ст.	IX—4	IX—3	VIII—3	VIII-3½	IX—2½	VI—4	VII—4	VI—4	VII—4
Гнатівка . . .	—	—	—	IX—4	—	—	VIII-4	—	—
Вознесен., д. ст.	—	—	IX—2½	VIII-3½	IX—2	V—3	VIII-3½	VII—3	—
Тирашпіль . . .	—	—	—	—	—	VI—3	VI—4	VI—3	—
Дубосари . . .	—	—	IX—2	—	—	VI—4	VII—4	—	—
Гниляково . . .	—	—	—	—	—	VI—4	—	—	—
Одеса, досв. ст.	—	—	—	—	—	V—2½	VII—3	VII-3½	VII—3
Херсон	—	—	—	IX—3	—	VII-3	VIII-3	VIII-3	—
Чалбаси	—	—	—	—	—	VI—4	VIII-4	VII—4	—
Дорнбург . .	—	—	VII—2	—	—	VI—5	—	—	—
Краснодар . .	—	—	—	—	—	VII-3½	VII—3	V—4	— 4
Мишкин	VIII—4	—	—	VII—3	—	—	VI—3	—	—

Катеринославщині було на пів-градуса або й на цілий гр. холодніш, на Київщині, Поділлю й Одещині прибл. на стільки само тепліш од норми, на Полтавщині, Волині й Чернігівщині темп-ра майже скрізь нормальна. — Гроз було менше, ніж у попередній декаді (місцями не спостерегалось ні одної грози), але були грози й дуже міцні, з градобоями й великими дощами-зливами; облогових дощів знов не було зовсім, а тому розподіл опадів надзвичайно нерівномірний: на кількох станціях (на Чернігівщині) зовсім не було дощу, а по инших місцях випало по 70—100 мм. води.

Протяжність сонячного сяйва, за записами геліографів коливається між 39 (Згурівка) й 117 (Гниляково) годинами, що одповідає прибл. 26—81% можливого (74—19% хмарности).

Огляд стану селянських засівів і садків на 20/VII.

Озиму пшеницю жнуть у значній частині України, а жито в багатьох місцях скінчили жати, майже те саме можна сказати про ячмінь, тоді як овес і яра пшениця в більшості достигають. Тому на головніші культури погода початку й сере-

дини липня, з її майже нормальною теплотою й досить частими грозовими дощами, не могла мати значного впливу, крім де-яких місць, де, напр., дощі набирали сили злив, і од них хліба полягали (Вили т. и.).

Жито в більшій частині України [1]) має під час жнив вигляд гарний (4), місцями й дуже гарний (4—5); середній стан (3) знаходимо в районах: Ніжен—Носівка, Лохвиця—Миргород—Суми, Довгінцево—Мелітопіль; стан гірший од середнього (2—3) коло Староселець (Київщ.) і Волочиська.

Оз. пшениця показує в своїму стані більш нерівности, ніж жито. Хоч на досить великих просторах стан її оцінюють балом 4 (гарно), здіймаючись иноді до виключно гарного (5), але райони середнього стану (3) й гіршого (2—3) займають тут більшу площу, ніж для жита. Кращі од середніх (3—4) пшениці знаходимо на заході Волині (Звягель—Шепетівка) й місцями по инших районах; середні—в більшій частині Поділля, Полтавщини й Катеринославщини; гірший од середнього стан знаходимо в районі Волочиська й на NE Полтавщини (Варва—Зіньків—Верлуни). Врожай з десятини подає тільки ст. Хорол—50 пуд.

Ярова пшениця, овес та ячмінь в більшій частині країни подають надії на врожай кращий од середнього (3—4), на сході й на півночі—гарний (4) і навіть виключно гарний (5—Мелітопіль, Волноваха). Середній стан ярини переважає на Волині й у більшій частині Поділля, але на півдні Поділля, як і в багатьох місцях Одещини й на заході Катеринославщини ярина кепська вся або почасти: місцями овес і пшениця гарні, а ячмінь геть пропав. Ст. Миргород повідомляє, що передбачаються такі врожаї: ярої пшениці 50, вівса 75, ячменю 90 пуд. з десятини.

Кукуруза в більшості краща од середньої, місцями зовсім гарна. Тепер вона цвіте або ще тільки викидає волотки.

Картопля майже скрізь гарна. За середню її визнають на півдні й на сході Одещини, а також у районі Волочиська. Чималий район—південний схід Київщини (од Фастова) разом з сумежною частиною Одещини—зазначає виключно гарний стан (5) картоплі.

Цукрові буряки за останній місяць значно покращали, й тепер більшість їх плантацій можна вважати за гарні. Тільки в північній третині смуги бурякової культури (з Волині на Суми) стан їх середній, а місцями в південій Волині (Волочиськ, Чуднів) навіть гірший од середнього.

Просо в більшости середнє; на Полтавщині в районі Згурівка-Драбів—гарне. Місцями на Чернігівщині (Майнівка, Жукля) гарне. Виключно гарне в районі Пожні на Харківщині та в районі Сновської на Чернігівщині. Фази розвитку різноманітні, залежно од часу посіву.

Гречки взагалі кращі. Виключно гарні коло Верхнячки, коло Сновської, в районі Золотоноші, Пожні (Харк.), Зінов'ївська. Гарні на всій Волині, крім району Чуднова, на Київщині, крім Білої-Церкви й Скочиська, на всій Полтавщині. Гірші вони тільки на Поділлю (Волочиськ—нижче од середнього). Фази теж різноманітні.

Коноплі взагалі гарні: на Чернігівщині, на Київщині, на Полтавщині. На Волині в районі Шепетівки, на Поділлю—коло Вінниці та в районі Скочиська на Київщ.—гірші. Фази різні. Подекуди вибірають плоскінь.

Льон гарний на Чернігівщині та Полтавщині, середній на Київщині, а коло Староселець кепський.

Горох скрізь гарний (крім Староселець та Скочиська), місцями виключно гарний (Покошичі, Вересоч на Черн.). В більшій частині України він достигає, місцями молотять (Мліїв).

Вика скрізь гарна, на Чернігівщ. виключно гарна. Тільки коло Скочинська кепська.

Баштани пореважно кепські.

Абрикоси достигли. Гарні в Херсоні Зінов'івську, Чалбасах. По инших місцях задовольняючі.

Вишні достигли. Скрізь уродили гарно й навіть виключно гарно.

Сливи білі достигли. Врожай середній.

ОГОЛОШЕННЯ.

В цілях зменшення нагрузки телеграфу пропонується усім станціям У. М. С., в одміну вимог інструкцій (для щоденних та декадних телеграм),—не ставити підписи під шифрованими телеграмами. Укрмет.

---

[1]) З Одещини й півд. Поділля звісток про жито, оз. пшеницю та ячмінь цій декади нема, бо там їх уже вижато.

У. М. С. 181. VII. 1925.

Київськ. Окрліт № 10283. „Київ-Друк", 2-а др. № 2973—1250.

Перевірено 1948 р.

К.П.У.

7505525 111. [9547].

Складено за телеграфними повідомленнями 2 серпня

Народний Комісаріят Земельних Справ.

У. С. Р. Р.

Сільсько-Господарський Наук. Ком. України.

Українська Метеорологічна Служба

Service Météorologique de l'Ukraïne.

Ч. 21 (87)—липень | 21—31 | juillet—1925 р.

Зміст: Загальний огляд погоди.—Метеорологічна характеристика.—Число годин сонячного сяйва.—Стан досвідніх культур на 31/VII 1925 р.—Стан важливіших селянських засівів на 31/VII.—Огляд стану селянських засівів.—З життя природи. — Оголошення.

ХАРКІВСЬКА ДЕРЖ. БІБЛІОТЕКА ім. В. І. ВЕРНАДСЬКОГО

Декадний Бюлетень Укрмета

Bulletin de l'Ukrmète.

Огляд погоди.

В розподілі барометричного тиснення над Европою в першій половині цієї декади впадає в око одна спільна риса: досить високе тиснення без помітних змін стоїть над Скандинавією (коло 765, иноді до 770 мм), у той час, як між Азовським і Каспійським морями розвивається поле зниженого тиснення (в перші дні коло 758, на 24-те число спадає нижче од 750 мм). Це підтримує ввесь час на Україні вітри дуже близькі до N, одначе не холодні, через те, що в північній Европі панують досить високі температури. Таким чином на Україні в ці дні знаходимо: нічні мінімуми од 12° на NW до 18° (иноді й 20°) по-над морем, а вдень од 20 до 28° під час ясної погоди й 16—19° під час дощу. Небо переважає ясне, але час од часу місцями захмарюється; перепадають дощі, в більшості з грозами. 21-го маємо дощі майже по всіх районах, значніші на сході, де випало: Луганськ 22 мм, Ізюм і Старобільськ по 20, Харків 14, Красноград 18, Кремінчук 10, Зінов'ївськ 13, Іллінці 10 мм. 22-го опадів скрізь меньше; більш як 10 мм подає тільки Старобільськ (13 мм). 23-го знов Старобільськ 13, Луганськ 10, Кам'янець-Под. 22 мм. 24-го скрізь сухо, крім Чернігівщини з частиною Полтавщини, а також Донеччини; Маріупіль зазначає 11 мм опадів. 25-го й 26-го тільки де-не-де перепадають незначні дощі.

Тим часом загальна ситуація одміняється. Мінімума на схід од нас уже нема. На півночі Шотландії утворюється досить глибока депресія (мінімум 745 мм над Оркнейськими островами 26-го вранці, а попередню історію її трудно з'ясувати за неповнотою карт). Під натиском цієї депресії поле високого тиснення з Скандинавії одсувається на схід, потім на SE і розпливається. 28—29-го в центрі й на сході України виникає побічний мінімум, що викликає похмуру й сльотаву погоду майже по всій країні, а далі тиснення в нас підноситься знову за 760 мм, небо проясняється, вітри стихають або повертають до W і S. У звязку з цим 29-го (й місцями 30-го) трохи холодніш, ніж в инші дні декади, а 28-ме й 31-ше були дуже гарячими днями, коли в надморській смузі навіть увечорі (21 год), майже через півтори години після заходу сонця, зареєстровано такі температури, як 23°, 25 і навіть 27°. Опадів 27-го числа ще небагато (головним чином на сході й у центрі), а 28-го маємо 28 мм у Маріуполі (міцний дощ з градом), 31 мм у Вінниці, 14 у Немерчах, 26 у Капустянах, 20 в Іллінцях, 17 мм у Ногайську. 29-го зазначають: Новгород-Сіверськ 11 мм, Глухів 10, Лубні 27, Олександрівка 11, Ясинувата 16, Сталіно 27, Маріупіль 18, Зінов'ївськ 23 мм опадів.—30, крім півночі Чернігівщини та частини Донеччини й Катеринщини (Олександрівка 13 мм), скрізь сухо, а 31-го липня в Маріуполі знову пройшов дуже рясний дощ з градом (20 мм води) і в кількох місцях зовсім незначні дощики.

Крім уже згаданих градобоїв, маємо ще такі звістки: 21-го в районах сел Скалеватки, Багачівки й Стебного коло Звиногородки градом вибито до 700 дес.; 23-го в с. Рубаний-Міст—160 десятин, також ішов град у Житомирі; 24-го в м. Кам'янці (коло Сміли) градом побито хліба, надто кукурузу. Під час грози, що викликала останній градобій, блискавкою вбито двоє пастухів, третього оглушено.

Загальний характер третьої декади липня мало чим різниться од обох попередніх: вітри слабкі, переважно N румбів, хмарність близька до норми (трохи більша ніж у попередній декаді); температура на заході й півночі вища од норми: в Київі на 3°, на Волині й Поділлі од 1½ до 2°, на Полтавщині й Одещині до 1½°, на Харківщині близька до норми, а на Катеринославщині й Донеччині трохи нижча за норму.

Див. далі на стор. 4.

Метеорологічна характеристика

Caractéristique météorologique.

Райони	Назва станцій	Тиснення	Темпер. пов. С°			Вохк. пов. у % о 13 г	Опади		Хмарність	Переважн. напрям вітру	Число днів з грозами
			Середн.	Максимальна	Мінімальна		Сума в мм.	Число днів			
	Ленінград	61.4	22.7	29*	15	—	8	2	3	W	—
	Мишкин	61.8	20.5	30	10	51	8	3	5	тиша	3
	Мінськ	60.6	20.8	29*	11	—	16	4	5	тиша	—
	Горки	60.0	20.8	29*	11	—	19	2	5	NNE	—
	Курськ	59.2	19.3	28*	13	—	39	5	6	NNE	—
	Новгород-Сіверськ	60.0	21.1	29?	13	58	21	8	5	N, т.	2
	Покошичі	61.0	20.3	28	12	56	8	6	5	змінні	5
	Жукля	—	—	—	—	—	31	6	—	—	4
	Сновська	60.2	21.5	28*	11	56	17	3	5	NNE, т.	5
	Величківка	60.6	20.4	28*	15*	—	12	6	6	тиша	2
	Березна	—	—	—	—	—	6	3	4	тиша	4
	Чернігів	59.8	21.5	29	12	52	3	3	5	т., NNE	1
A	Остер	—	—	—	—	—	10	3	4	N, т.	3
	Київ, Обс. ІНО . .	60.4	22.0	32	13	42	2	4	4	W, NE	4?
	Боярка	—	21.1	29	11	—	17	3	5	тиша	0
	Ворзель	—	21.2	29*	15*	47	7	5	4	тиша	3
	Козаровичі	—	21.7	30	9	—	1	1	3	ESE	1
	Чорнобиль	—	21.3	31*	15*	54	7	2	4	NE	0
	Хабне	—	19 8	28*	15*	54	14	4	4	WNW	3
	Федорівка, Радом. д. ст.	60.5	21.5	31	10	52	3	5	5	NNW	3
	Черняхів	—	—	—	—	—	15	5	—	—	4
	Житомір	60.5	20.5	31	9	51	13	4	4	N	4
	Вили	—	—	—	—	—	31	6	—	—	2
B	Березівка	—	—	—	—	—	26	4	—	—	1
	Олевськ	—	—	—	—	—	21	6	—	—	2
	Звягель	61.0	19.8	30?	12	49	18	5	2	W, NW	3
	Шепетівка . . .	60.2	19.6	28	12	56	20	4	4	NW	3
	Клембівка	—	—	—	—	—	5	2	—	—	5
	Полонне	—	19.9	27*	15*	54	13	6	5	NE	6
D	Новоселиця	—	—	—	—	—	13	6	5	NW	4
	Ст. Чортория д. ст.	60.5	20.2	28*	11	51	25	5	4	NNW	5
	Коровинці	60.5?	20.1	30	—	48	52	5	3	N	4
	Чуднів	—	—	—	—	—	13?	6?	—	—	—
	Старокостянтинів .	—	—	—	—	—	27	4	—	—	3
	Волочиськ	60.8	19.9	27*	12	57	19	5	5	NW	3
	Кам'янець-Под. . .	60.4	20.8	28*	16*	52	38	5	3	WNW	6
C	Ялтушків	—	20.3	29	12	—	13	3	5	WNW	3
	Немерчі	60.1	21.0	30	14	42	24	4	4	змінні	5
	Капустяни	—	—	—	—	—	28	2	—	—	—
	Вінниця.	60.4	20.5	29*	12	58	34	6	—	NW, т.	5
	„ Замістя . .	—	—	—	—	—	44	3	—	—	1
	Іллінці	—	—	—	—	—	37	4	—	—	3
	Удич	—	—	—	—	—	12	3	4	NNW	1
	Умань, агротехн. .	—	—	—	—	—	7	3	—	—	—
	Умань, досв. ст. .	60.4	20.9	30	12	47	2	2	3	тища	2
	Верхнячка	—	20.6	30	12	—	14	2	4	т., NW	3
	П'ятигори	—	—	—	—	—	23	6	—	—	1
D	Андрюшки	—	—	—	—	—	22	3	4	S	3
	Фастів	—	—	—	—	—	4	2	—	—	0
	Біла-Церква, техн. .	—	21.2	31	12	44	2	3	3	WNW	2

Райони	Назва станцій	Тиснення	Темпер. пов. С°			Вохк. пов. у %% о 13 г.	Опади		Хмарність	Переважн. напрям вітру	Число днів з грозами
			Середн.	Максимальна	Мінімальна		Сума в мм.	Число днів			
	Біла Церква, ст. СНУ	—	21.0	30	11	—	4	2	3	N, т.	3
	Миронівка.	59.9	21.8	30	12	47	5	3	5	змінні	2
	Маслівка	60.0	21.8	30	11	50	6	1	4	—	1
	Бобриця.	—	22.2	29*	12	—	5	3	4	тиша	7
	Мліїв.	60.0	20.8	30	13	53	56	4	4	тиша	3
	Бобринська	—	22.1?	33*	12	—	13	3	3	тиша	2
	Златопіль	—	21.3	29	13	52	24	3	3	NNE	3
—	Кремінчук	60.2	22.1	31	14	45	23	4	6	тиша	4
	Веселий-Поділ . .	—	21.0?	30	17*	50	14	2	5	N	3
	Хорол.	59.5	21.7	30	13	51	9	3	5	NNE	5
E	Драбів	60.0	21.5	28*	12	53	4	3	4	NNE	1
	Згурівка	60.4	21.0	28	12	58	22	4	4	NE	2
	Макіївка	—	—	—	—	—	16	5	—	—	6
	Мостище	—	20.7	29	12	—	15	5	4	NNE	3
—	Ніжен	—	21.6	29*	16*	—	5	3	5	тиша	2
	Прилука	—	—	—	—	—	13	5	—	—	3
	Варва	—	—	—	—	—	20	6	—	змінні	5
	Лубні	58.8	20.6	29	12	57	38	7	6	NW, NE,т	5
	Миргород	59.3	21.1	30	12	46	31	5	5	NNE	4
	Полтава, Акт . . .	59.2	21.2	31	14	46	14	4	5	NNE	4
	Зіньків	—	21.2?	28*	16*	—	4	5	5	NNE	0
	Глухів	—	21.3	28*	16*	—	21	4	4	тиша	1
F	Суми	58.7	20.5	29	12	48	23	5	6	тиша	6
	В.-Писарівка . .	—	—	—	—	—	15	5	—	—	6
	Іванівська д. ст. . .	58.7	20.5	29	12	46	10	6	5	NE	5
	Харків, Обсерв. . .	58.7	20.2	29	12	50	32	5	5	NNE	1
—	Красноград	58.4	20.3	30*	13	60	34	5	5	N, NNE	4
	Андріївка	59.1	21.4	30	12	67	12	6	5	NNE	3
	Лозова	—	20.2	28*	13	—	71	4	6	NE	3
	Ізюм	57.3	20.2	29	13	58	27	6	6	N	3
	Старобільськ . . .	—	19.9	27	12	44	54	7	5	тиша	5
G	Слав'янськ, курорт .	—	20.7	29	16*	—	28	8	5	N	3
	„ вокзал .	—	—	—	—	—	37	8	—	—	5
	Ол. Покровське . .	58.0	20.9	27	13	52	20	4	4	тиша	2
	Мелітопіль, Iтр. ліси.	—	22.7	30*	12	46	27	5	6	N	1
	Жеребець	—	21.4	31	13	—	22	6	3	NW	8
	Синельниково . . .	59 0	20.3	28	13	54	31	6	6	NNE	6
—	Катеринослав . . .	58.6	21.4	29	15	54	16	7	6	N	5
	Довгинцево . . .	59.5	21.6	30	13	46	8	4	4	NW, NNW	0
	П'ятихатки	—	21.1	29*	13	50	38	3	3	N	2
	Комисарівка . . .	59.1	21.1	29*	16*	49	26	4	4	NNE, т.	3
	Шамівка	59.4	20.7	29	11	—	19	4	3	W	3
	Зінов'ївськ	59.6	21.7	30	12	44	43	4	4	NW	4
	Долинська	—	—	—	—	—	4	2	—	—	5
H	Сагайдак	59.4	23.3	33	11	45	4	2	4	NNW	2
	Мигія	—	22.9	33	17*	40	2	1	3	NW	3
	Бірзула	60.2	21.3	30*	14	—	9	4	4	NNE, NNW	—
—	Вознесенська дос.ст.	—	22.5	32	14	36	11	5	3	тиша	5
	Дубосари	—	—	—	—	—	2	2	—	—	1
	Тирашпіль, дача . .	—	24.4	35*	19*	—	2	2	4	W	0

Райони	Назва станцій	Тиснення	Темпер. пов. С°			Вохкість у %% о 13 г.	Опади		Хмарність	Переважн. напрям вітру	Число днів з грозами.
			Середн.	Максимальна	Мінімальна		Сума в мм.	Число днів			
	Одеса, д. ст. . . .	—	23.8	32	14	37	2	2	4	NW	3
	„ ІНО	60.5	23.9	32	16	44	4	4	3	NW	4
	„ Обсерв. . .	60.1	23.6	30	16	49	6	5	3	N	4
І	Сух. лим. (вин. ст.) .	60.2	23.6	29*	18*	42	12	4	3	NNW	5
	Миколаїв	59.6	24.1	31*	16	—	6	3	3	т., NW	—
	Херсон	—	23.0	33	15	41	8	3	3	NNW	4
	Бехтери	—	—	—	—	—	5	2	—	—	0
	Чалбаси	—	—	—	—	—	8	4	—	—	1
	Асканія Нова . . .	59.3	22.4	29*	17*	46	2	2	4	NW	2
	Дорнбург	—	—	—	—	—	3	3	—	—	3
	Геніческ	59.4	23.3	29*	15	—	14	3	5	SW	—
	Ногайськ	58.6	21.3	29	15	49	36	7	3	тиша	7
	Маріупіль, музей .	57.9	21.4	28	14	60	88	9	7	NNW	8
	„ досв. ст.	58.0	21.2	28	14	79	42	8	6	N	7
—	Вел. Анадоль . . .	—	19.0	29	8	65	14	6	7	тиша	4
	Луганськ	57.2	19.9	28	13	64	49	8	7	W. т.	5
К	Успенське, Пр. д. п.	—	20.0	27	12	66	59	9	5	тиша	7
	Таганріг	57.3	21.4	27	16	67	14	8	6	NNW	8
—	Ростов н/Д	57.3	20.4	28	14	63	78	7	6	W	5
	Вороніж	58.0	19.5	25*	12	—	45	5	6	NNE	—
	Саратів	58.7	19.0	24*	13	—	174	10	7	ENE	—
	Феодосія	59.8	24.1	28*	16	—	17	9	4	WNW	—
	Керч	59.5	22.8	28*	15	—	48	6	5	WNW	—
	Краснодар	—	20.9	30	13	66	77	6	—	—	—
	Геленджик	—	21.6	28*	14	69	183	8	5	тиша	8
	Ставропіль	57.8	18.5	24*	13	—	43	5	5	W	—
	Владикавказ . . .	57.8	18.0	23*	13	—	50	7	8	—	—
	Тифлис	57.5	23.4	32	16	—	2	1	5	N	—
	Поті	59.9	22.0	26*	16	—	122	8	6	W	—

Найвищі температури спостерегались: 35°(?) у Тирашполі, 33° в Бобринській, Мигії, Сагайдаку, Херсоні; найнижчі: 8° у Вел.-Анадольському лісництві, 9° у Козаровичах і Житомірі.

Що до загальних сум опадів, то розподіл їх знов був дуже нерівномірний: досить порівняти дві Маріупільські станції (88 і 42 мм), Одеські (од 2 до 12 мм) й т. д. Ні одна станція не зазначає абсолютної посухи, але в кількох місцях маємо од 1 до 5 мм опадів за 11 день, що практично майже рівнозначно до посухи; правда чимало є й таких місць, де зареєстровано по 30—50 мм і більше, що перевищує норму. Ні одна станція на Україні не подала за цю декаду суми опадів більшої за 90 мм, тоді як по сумежних краях знаходимо й удвоє більші числа (в Саратові 174, в Геленджику 183 мм). Взагалі, здається, можна сказати, що в західній половині України переважала недостача опадів, а в східній—зайвина.

Число годин сонячного сяйва зареєстровано геліографами од 74 до 129 (Луганськ—Мигія), що складає од 48 до 83% можливого.

Число годин сонячного сяйва.

(Геліограф)

Мишкин	134.6	В	Бобриця	106.7	К	Синельниково	92.4	В
Чернігів	105.4	В	Млїїв	101.3	В	Катеринослав	111.1	В
Київ, ІНО	107.9	В	Веселий Поділ	95.9	В	Комисарівка	114.3	В
	113.9	К	Драбів	101.9	В	Зінов'ївськ	113.3	К
Хабне	105.0	К	Згурівка	85.2	В		122.6	В
Федорівка, Радом. д. ст.	111.6	К	Полтава, Акт	110.0	В	Сагайдак	126.9	В
Шепетівка	103.9	В	Суми	99.0	В	Мигія	129.4	В
Полонне	96.9	В	Іванівська д. ст.	105.9	В	Одеса, Лосв. ст.	116.1	В
Ст. Чартор., д. ст.	109.3	В	Харків, Обс.	95.4	В	Одеса, Обсерв.	122.6	В
Ялтушків	102.3	В	Красноград	100.3	В	Одеса, Сух. лим.	120.5	В
Немерчі	96.4	В	Андріївка	98.7	В	Херсон	111.2	В
Верхнячка	93.6	В	Старобільськ	96.4	В	Маріупіль, музей	86.8	В
Б.-Церква, СНУ	103.2	В	О.-Покровське	103.9	В	Луганськ	74.2	К
Миронівка	100.6	В	Мелітоп., 1 тр. л.	111.6	В	Ростов н/Д.	80.8	В
Маслівка	98.1	К						

Стан досвідних культур на 31/VII—25 р.

	Озиме жито	Яра пшениця	Овес	Ячмінь	Кукуруза	Картопля	Цукрові буряки	Тютюн	Висадки цукрових буряків
Шепетівка	—	—	IX—3	—	—	VIII-4	VII-3½	—	—
Полонне	IX—4	VIII-4	IX—4	IX—3	—	VII-3	VII—4	VI—5	—
Ст. Чартор., д. ст.	IX—4½	VIII-3½	IX—4	IX—2½	VI—2	VII—3	VII-4	—	—
Немерчі	—	VIII—1	IX—3	—	VI—3½	—	VII-3½	—	IX-3½
Ялтушків	IX—4	—	IX—3½	—	—	—	VIII-4	—	IX—4
Миронівка	—	—	—	—	—	—	VIII-5	—	—
Федорівка, Рад. д. ст.	—	IX—5	—	—	—	VII—4	—	—	—
Верхнячка	—	—	IX—4	IX—4	—	—	VII—4	—	IX—4
Андрюшки, цкрв.	—	—	—	—	—	—	VII-4	—	IX—4
Б.-Церква, СНУ	IX—5	VIII-3	IX—5	IX—2½	VIII—4	VIII-5	VII—4	—	IX—4
Макіївка	IX—3	IX 3	IX—3	IX—3	VII—3	—	—	—	—
Покошичі	—	—	IX—4½	VIII—4	VI—4	—	—	—	—
Красноград	—	IX—3	IX—4	—	VII-4	IX—4	VII-4½	—	—
Драбів	—	IX—4	IX—4	IX—3	VI—4	VII—4	VII—4	—	—
Суми	IX—4	IX—3½	IX—4½	IX—4½	VI—4	VII—5	VII—4	—	VIII-5
Іванівська	IX—4	—	IX—4	IX—4	VI—4	IX—4	VII—5	—	VIII-5
Успенське, Пр.	—	IX—3	IX 3	—	VI—4½	VII-4½	—	—	—
Маріупіль, муз.	—	—	—	—	—	VIII-4½	—	—	—
Синельниково	—	—	—	—	VI—4	—		—	—
Ол.-Покровське	—	—	—	—	VI—5	VII—4	—	—	—
П'ятихатки	—	—	—	—	VII—5	VIII-4	—	VI—5	IX—5
Вознесенс. д. ст.	—	—	—	—	VI—4	VIII 3½	—	—	—
Херсон	—	—	—	—	VIII—3	VIII-3	—	—	—
Асканія Нова	—	—	—	—	VII—4	—	—	—	—
Ростов н/Д.	—	—	—	—	VII—4	—	—	—	—

Стан важливіших селянських засівів на 31 липня.

(Римські цифри I, II, III й т. д. означають фази розвитку рослин, згідно з таблицею в „Справочн. Укр." ст. 42, арабські цифри—стан культур у 5-баловій системі: 1—дуже поганий; 2—кепський, 3—задовольняючий, 4—гарний, 5—виключно гарний стан)

	Яра пшениця	Овес	Ячмінь	Просо	Кукуруза	Гречка	Картопля	Сояшник	Цукрові буряки
Олевськ	—	IX—4	IX—4	—	—	VII-2½	—	—	—
Черняхів	IX—3	—	IX—3	—	—	—	—	—	—
Житомір	—	—	—	—	VII—3	—	VIII-4	—	VII—3
Вили	—	VIII—3	—	—	—	VII—4	—	—	—
Березівка	IX—4	—	—	—	—	IX—4	—	—	—
Звягель	—	VIII-3½	—	—	—	—	—	—	—
Чуднів	—	IX—3	IX—3	VIII-2½	—	IX—3	VII—4	—	VII-2½
Полонне	VIII—3	VIII—4	IX—3	—	—	VIII—4	VII—4	—	VII—4
Шепетівка	—	IX—3	IX—3	VIII—3	—	VII-2½	VIII—4	—	—
Клембівка	—	IX—4	—	—	—	VII—3	VII—3	—	—
Ст. Чартор.,д.ст.	—	IX—3	IX—2½	VII-2½	—	—	—	—	—
Волочиськ	VIII-2½	VIII-2½	IX—2½	VII-2½	—	VII-2½	VIII—3	—	VII—2½
Кам'янець Под.	IX—2	IX—2	IX—2	—	VI—4	VI—3	VI—4	—	—
Ялтушків	—	IX—3½	—	—	—	—	—	—	—
Немерчі	VIII—1	IX—2	IX—2	—	VI-3½	—	VIII—4	—	—
Вінниця (Зам)	—	VIII—3	VIII—3	VIII—3	VII—3	VIII—3	VIII—4	VII—3	VII—4
Верхнячка	—	IX—3	IX—3	—	—	—	—	—	—
Фастів	—	—	IX—4	VIII—4	—	VIII—3	VIII—5	—	—
Боярка	—	IX—4	—	—	—	—	VIII—3	—	—
Ворзель	—	IX—4	—	—	—	IX—4	VIII—5	—	—
Козаровичі	IX—4	IX—4	IX—4	V—3	VIII-4	VII—4	VIII—4	VII-4½	—
Б.-Церква тех	—	IX—4	—	VI-3½	VI—3	VIII—3	VIII—4	VIII—4	—
Б.-Церква СНУ	VIII-2½	IX-3½	—	VI—4	VIII-4	IX—4	VIII—5	—	—
Миронівка	—	—	—	—	—	IX—5	VIII—5	—	—
Маслівка	—	—	—	VIII—3	VIII-4	—	—	—	—
Бобриця	—	IX—3½	—	VII-2½	VIII-3	—	—	—	—
Мліїв	—	IX—3½	—	VIII-3½	VII—4	VII-3½	—	—	VII—4
Бобринська	—	IX—4	IX—3	VII-3½	—	VII-4½	—	—	—
Сміла	—	IX—4	IX—4	—	VII—4	VII-3½	—	VII—4	—
Макіївка	IX—3	IX—4	IX—3	—	—	—	—	—	—
Мостище	—	IX—3½	—	—	—	—	VIII-3½	VIII-3½	—
Козелець	IX—5	IX—5	—	VII—5	VII—5	VII—4	VIII—5	VII—5	—
Остер	—	VIII—4	—	—	VIII-4	—	VIII—4	VII—4	—
Вересоч	IX—4	IX—4	IX—4	VIII—4	VII—4	—	—	VII—4	—
Березна	—	IX—4	—	—	—	IX —	—	—	—
Величківка	IX—3½	IX 4½	—	VIII—3	—	VI—3	VIII—4	—	—
Сновська	—	IX—?	—	VII—5	—	VI—5	VIII—4	—	—
Жукля	VIII-4½	VIII-4½	IX—4	VII—4	VIII-4	V—4	VI—4½	—	—
Покошичі	VIII-4½	IX—4	?IX—3	—	—	VII-2½	VII-4½	—	—
Ніжен	IX—3	IX—4	IX—4	V—2½	V-2½	VI—3	VII—4	—	VII—3
Новг.-Сіверськ.	IX—2	IX—5	IX—3	—	—	VI—3	—	—	—
Варва	IX—3½	IX—4	IX—3½	VII-3½	VIII-4	—	—	VIII—4	VII-3½
Прилука	IX 4	IX—4	—	VIII—3	—	—	—	—	—
Лубні	IX—4	IX 4	—	VI—4	VII—4	VII—4	VIII—4	VII—4	—
Згурівка	—	IX—4	IX—4	VII—4	—	—	VII—4	—	—
Хорол	IX—3½	IX—4	IX—4	VII-3½	—	VIII—4	VIII—4	VIII—4	VII—4
Миргород	IX—3	IX—4	IX—5	VIII—4	—	—	—	—	—
Веселий-Поділ.	IX—3	IX—4	IX—3	—	—	—	—	—	—
Драбів	IX—3½	IX—4	—	VII—4	—	—	—	—	VII—4
Кремінчук	IX—4	—	—	—	—	—	—	—	—
Андріївка	—	—	—	VIII—4	VII—4	—	VIII—4	VII—4	—
Суми	VIII-2½	VIII—3	IX—3	VII—3	VII—4	VIII—4	VII—3½	—	VII—3
В.-Писарівка	IX—4½	—	IX—4½	—	—	—	VIII-3½	—	—
Іванівська д. ст.	—	IX—3	IX—3	VII—3	VI—3	IX—3	—	—	VII-3 ½

	Яра пшениця	Овес	Ячмінь	Просо	Кукуруза	Гречка	Картопля	Сояшник	Цукрові буряки.
Ізюм	IX—3	—	IX—3	VII—4	VII—4	—	VIII—4	VII—4	—
Слав'янськ . .	—	—	—	VIII-3½	VIII—5	—	VII—5	VIII-3½	—
Старобільськ .	—	—	—	—	—	—	VIII—4	VIII-3½	—
Луганськ . . .	IX—4½	—	IX—4½	—	VII—4	—	VII—4	VII-3½	—
Успенське, Пр. д. п.	IX—3	—	—	—	VI—2½	—	—	VII—3	—
Маріупіль, досв.	—	—	—	—	VII—4	—	VIII—4	VII—4	—
Нагайськ . . .	—	—	—	—	VII—3	—	—	VII—4	—
Мелітоп. 1 тр. л.	—	IX—5	—	IX—5	VII—5	—	VIII—5	VI—5	—
Жеребець . .	—	—	—	—	VII—4	—	—	—	—
Комисарівка .	—	—	—	VIII—5	VII—5	—	VIII—5	VIII—5	—
Долинська . .	—	IX—2	—	VIII—3	VI—4	—	VIII—4	VII—3	VIII—4
Довгинцево	—	—	—	VII-4½	VII—4	—	VII—5	—	—
Шамівка . . .	—	—	—	VII—3	VII—4	—	VIII—3	—	—
Зінов'ївськ . .	—	—	—	VII—4	VII—3	VII—5	VIII—4	VII—4	VIII—4
Сагайдак . . .	—	—	—	VI—2	VI—3	—	—	VI 3	—
Вознесенська .	—	—	—	VII-3½	VI—4	VIII-3½	VIII-3½	VIII—4	—
Тирашпіль, дача	—	—	—	VII—3	VII—1	—	VII—3	VII—1	—
Одеса, д. ст. .	—	—	—	—	VII-3	—	VIII—4	VII—4	VII—3
Херсон	—	—	—	IX—3	VIII—3	—	VIII—3	—	—
Чалбаси . . .	—	—	—	—	VII—4	—	IX—4	VIII—4	—
Дорнбург . .	—	—	—	IX—4	VII—4	—	—	VI—4	—
Краснодар . .	—	—	—	—	VIII—4	—	VII—3	VIII—4	— 4
Мишкин . . .	—	VIII—3	—	—	—	—	VI—3	—	—

Огляд стану селянських засівів.

Жито скрізь пожали; де-не-де дожинають оз. пшеницю.

Ранню ярину майже скрізь косять; овес і пшениця місцями (Поділля й північніші райони) ще достигає, а ячмінь у богатьох місцях (надто на півдні) вже скінчили. Врожай пшениці ярої зовсім кепський на Поділлі, як що можна подібний висновок робити з 2—3 повідомлень (Немерчі оцінюють балом 1, Кам'янець —2); так-само погана пшениця місцями на півночі Чернігівщини (Новгород-Сіверськ), але тут же по инших станціях гарна. В більшості випадків ячмінь оцінюється однаково з пшеницею (зрідка краще), овес—частіш краще. Взагалі рання ярина на Волині, Київщині, Чернігівщині та Полтавщині краща за середню (3—4), місцями й зовсім гарна, навіть виключно гарна; на Харківщині—середня, але подекуди й дуже гарна.

Кукуруза на Поділлі, Київщині, Донеччині та Одещині (крім Тирашполяде загинула) між середнім і гарним станом; на Чернігівщині, Полтавщині, Харківщині й Катеринославщині—переважно гарна або й дуже гарна

Просо на Харківщині й Одещині в середньому стані, по инших районах—переважно гарне.

Гречки на Чевнігівщині є середні, гарні й (рідше) виключно гарні; по инших районах панує гарний стан.

Картопля трапляється в середньому стані тільки зрідка (на заході й півдні) й так-само рідко в стані кращому од середнього; в більшій частині країни панує гарний стан, а по де-яких місцях (на Чернігівщині, Київщині й Катеринославщині) картопля виключно гарна. Майже скрізь на ній вже в'яне гичка.

Цукрові буряки позмикали рядки, а на півдні бурякової смуги на них жовкне лист. Стан їх на Волині середній і навіть гірший од середнього, також середній місцями на Чернігівщині й Харківщині, а по инших місцях переважае гарний.

Соняшники середні або трохи кращі на Донеччині, по инших районах гарні (тільки в Тирашполі погоріли).

Льон і коноплі майже скрізь гарні, рідше середні (в Тирашполі коноплі погоріли).

Горох і вика на Чернігівщині дуже гарні, в инших місцях переважно кращі од середнього стану.

Баштани (кавуни й дині) найбльш, мабуть, у кепському стані або гіршому од середнього; гарні трапляються дуже рідко.

Садки (сливи, груші й яблуні) переважно між середнім і гарним станом.

З життя природи.

Береза й клен починають висипати насіння. На горобині, бузині та черемсі достигають овочі. Акація біла вдруге зацвіла на Полтавщині (Кремічук, Варва), по инших місцях на ній починає достигати насіння. Петрові батоги цвітуть. Липа одцвіла, на ній починає достигати й осипатись насіння.

Лігають цитринки, канчатець рябий та кропив'яний. Співають жайворонки. Перестали співати солов'і та зозуля.

Кінець липня—це „маківка літа", пора коли в природі починається поворот до осени. Все достигає. Береза, клен, липа, акація біла висипають насіння, на акації починає жовкнути листя (Сміла). На бузині та горобині достигають ягоди, на ліщині горіхи. По садках на всій Україні достигають грушки, яблука, сливки. В Одесі (Сух. лим.) починає достигати виноград.

Як часто трапляється в цю пору, де-які рослини цвітуть у-друге. Так на Київщині, Полтавщині, Одещині цвіте біла акація. Місцями цвіте бузина чорна.

Перестають співати пташки. Замовкли жайворонки, зозулі. Жаби перестають кумкати (Сміла, Жукля, Глухів).

Поправки. В Дек. Бюл. № 14 (80) надруковано: мінімум темп. на ст. Маріупіль-музей 4, а повинно бути 9.

В Д. Б. № 20 (86) на першій стор. вгорі зазначено; „Складено 25 липня", а треба—„22 липня". В другому рядку огляду стоїть „Валенсія 722", а треба „В. 772".

Оголошення. Геліограф № 8 майстерні „Фізико-Химік" украдено на ст. Рамонь.

У. С. Р. Р. Н. К. З. С.

УКРАЇНСЬКА МЕТЕОРОЛОГІЧНА СЛУЖБА

— УКРМЕТ —

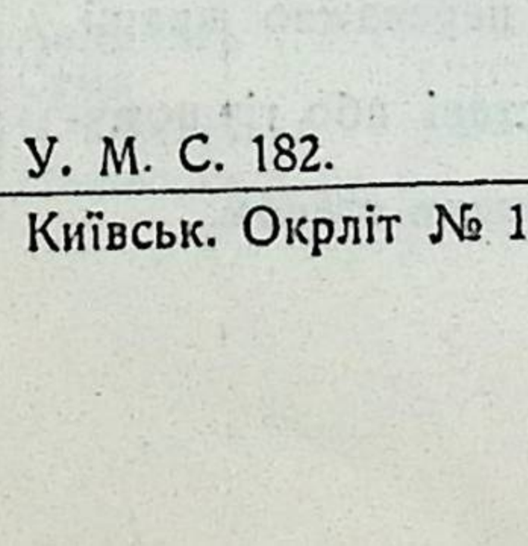

До .....

м. .....

.....

№ .....

Укрмет,
Київ, вул. Короленка, 21.

На підставі ухвали Р. Н. К. від 9/III (протокол Р. Н. К. ч. 13 223 п. 33) та обіжника Уповнаркомпочтельукра від 30/V ч. 1/35 і від 2/VI ч. 1/37 цей пакет ПЕРЕСИЛАЄТЬСЯ БЕЗ ОПЛАТИ.

Перевірено 1948 Р.

VII. 1925.

У. М. С. 182.

Київськ. Окрліт № 10.408 „Київ-Друк", 2-а др. № 3054—1250.

7505525 111. 195

Складено за телеграфними повідомленнями 12 серпня

Народний Комісаріят Земельних Справ. У. С. Р. Р. Сільсько-Господарський Наук. Ком. України.

Українська Метеорологічна Служба

Service Météorologique de l'Ukraïne.

Ч. 22 (88)—серпень | 1—10 | août—1925 р.

Зміст: Загальний огляд погоди.—Метеорологічна характеристика.—Число годин сонячного сяйва.—Стан досвідніх культур на 10 серпня.—Стан важливіших селянських засівів на 10 серпня.—Огляд стану селянських засівів на 10-е серпня.—З життя природи.—До майбутньої погоды (осінь 1925 р.).

Декадний Бюлетень Укрмета.

Bulletin de l'Ukrmète.

Огляд погоди.

На початку серпня ізобара 760 мм проходить прямою лінією од Самарської луки на Волзі до низу Прута, розділяючи Україну на дві половини: південно-східну з трохи підвищеним тисненням (Луганськ—Геніческ 762) і північно-західну зо зниженим (на Чернігівщині 757 мм); далі на NW зниження йде далі до 747 мм у верхів'ях р. Клари (Швеція), а на південь од України тиснення також знижується до 754 мм і нижче в Сірії. Це дає більшій частині України слабкі вітри S або й тишу при ясному небі, тільки в північно-західному секторі небо переважає похмуре, місцями дощ, а вітри—W і NW. Температури скрізь досить високі: нічний мінімум тільки на Волині й Донеччині падав до 13°, у центрі коло 16—18, в Одесі 20°; удень од 22 до 32°. Після полудня на заході грози з опадами в богатьох місцях до 7 мм, а в Вінниці 13, Іллінцях 19, у Білій-Церкві 29 мм. Другого дня значних змін не помітно, тільки на сході тепліш, а тому над вечір проходять грози на Донеччині (опади до 10 мм); на Подділлі, Волині й Чернігівщині дощів менше, ніж учора. Ранком 3-го числа над Польщею утворюється досить значна депресія (прибл. 745 мм або й менше в районі Варшави, звідки відомостей нема), що посувається на Литву (ввечорі Мінськ 744 мм); вона викликає в нас зміцнення вітрів із поворотом їх місцями до E, потім знову до S і до SW. Температура ще підноситься, так що в богатьох місцях цей день був найтеплішим за декаду; дощі й грози проходять по всій країні, крім Донеччини й Харківщини; значніші опади дає північ: Х. Михайлівський 15, Новгород-Сіверськ 17, Сновська 19, Глухів 11, Чернігів 28, Київ 16, Біла-Церква 14, Умань 10, Казятин 12, Житомір 11, Шепетівка 12, Звягель 15, Овруч 17 мм. Четвертого—дальший розвиток мінімума (Мінськ і Горки 742 мм) веде до ще більшого зміцнення вітрів і повороту їх навіть до W; опадів менше, але вони все ще захоплюють усю Чернігівщину, Волинь, значну частину Київщини й Поділля, а також частину Донеччини й Харківщини. П'ятого мінімум, зберегаючи свою глибину (коло 742 мм), одсувається на північ, до Фінської затоки, а тому вплив його на нашу погоду спадає: опадів уже зовсім мало. 6-го числа знову помітно розвиток грозової діяльности на заході (опади: Кам'янець-Под. 23 мм, Бірзула 14 мм); він дуже збільшується на 7-е число, коли на захід і на схід од України тиснення підвищується, а на південь, як і на північ, зменшується, утворюючи в нас баричну сідловину. Вже з ранку 7-го йдуть дощі на заході, а над вачір розвивається дуже міцна гроза з великою зливою, місцями з градом, на Полтавщині й Харківщині, досягши максимума в Вел.-Писарівці, де наміряно опадів 102 мм (= 4 дюйми, або 38 відер на кв. сажень); це найбільший до цього часу дощ, зареєстрований на станціях УМС, і тільки в записах за старі часи, до війни, на території України можна знайти коло десятка подібних або ще більших злив. На инших станціях у цей день зазначено: Харків 65 мм, Красноград 38, Полтава 32, Хорол 41, Веселий-Поділ 44, Кремінчук 19, Катеринослав 18, Асканія-Нова 27, Зінов'ївськ 15, Щепетівка 26, у кількох місцях по 10—12 мм. Дощовита погода помітно знизила денні температури, що з 5-го числа вже тільки де-не-де здіймаються за 25°.

8-го серпня дощі проходять на Волині й Поділлі, а також на Полтавщині й далі на схід; 9-го майже там-само, а також на Київщині, Чернігівщині й місцями на півдні; ст. Сновська й Іллінці зазначають по 10 мм опадів. В останній день декади вітри з західньої половини обрію (од SW до NNW), хмарність змінна, температура знижена; дощі незначні на Київщині, Чернігівщині, Полтавщині; в Олешках 11 мм.

Дивись далі на стор. 5-й.

Метеорологічна характеристика

Caractéristique météorologique.

Райони	Назва станцій	Тиснення	Темпер. пов. С°			Вохк. пов. у % о 13 г.	Опади		Хмарність	Переважн. напрям вітру	Число днів з грозами.
			Середн.	Максимальна	Мінімальна		Сума в мм.	Число днів			
	Ленінград	52.9	16.9	22*	9	—	35	5	6	NE	—
	Мишкин	53.2	17.0	26	10	80	44	10	8	NE	2
	Мінськ	54.1	16.3	21*	10	—	32	9	7	W	—
	Горки	53.8	16.2	23*	11	—	45	5	7	WSW, WNW	—
	Курськ	54.5	19.3	29*	11	—	12	4	7	WSW	—
	Новгород-Сіверськ	54.5	18.5	30	12	67	23	6	7	NW	1
	Покошичі	54.6	17.9	27	11	65	46	5	6	змінні	3
	Сновська	54.5	18.6	29	12	59	42	6	7	SSW	1
	Величківка	—	18.0	28	13	—	43	7	8	NNE, т.	3
	Березна	—	—	—	—	—	45	6	—	—	3
	Чернігів	55.0?	18.5	30	12	67	50	8	7	змінні	1
A	Остер	—	—	—	—	—	27?	5	7	W, т.	6
	Київ ІНО	55.7	18.6	30	13	60	30	5	8	W	3
	Київ С. Г. І . . .	55.6	18.5	30	12	62	32	8	7	W	—
	Київ к.р. д. ст. .	55.6	18.2	30	12	61	30	6	8	NW	—
	Козаровичі	—	18.6?	29	12	—	35	5	6	WNW	3
	Чорнобиль	—	18.5	27	14	60	37	6	6	SW	2
	Хабне	—	16.7	26*	13*	71	22	4	7	змінні	2
—	Федорівка, Радом. д. ст.	55.5	18.0	28	12	64	32	5	9	NW	1
	Черняхів	—	—	—	—	—	23	3	—	—	2
	Житомір	55.8	17.3	26	12	70	28	8	7	W	4
	Березівка	—	—	—	—	—	7	2	—	—	0
B	Овруч	—	—	—	—	—	22	4?	—	—	2
	Звягель	56.1	17.3	26	11	65	38	7	7	W	2
	Рогачів	—	—	—	—	—	32	—	—	—	—
	Баранівка	—	—	—	—	—	37	8	—	—	1
	Шепетівка . . .	55.8	16.4	26	11	73	66	9	7	NW	3
	Клембівка	—	—	—	—	—	70	9	—	—	3
D	Полонне	—	16.9	24*	13*	67	46	9	8	W, NW	1
	Ст. Чартория, д. ст.	56.3	16.9	23*	11	70	31	9	7	W	1
	Романів	—	—	—	—	—	37	8	—	—	1
	Чуднів	—	—	—	—	—	13?	9	—	—	1
D	Коровинці	56.0	17.0	26	—	68	21	7	7	NW	0
—	Волочиськ	56.9	16.8	25	10	63	32	8	7	NW	2
	Кам'янець-Под. . .	56.8	18.5	26*	14*	58	35	7	5	WNW	2
C	Ялтушків	—	17.5	26	8	—	8?	5	4	NW	3
—	Немерчі	56.5	18.3	27	10	57	32?	6	6	[NW]	2
	Капустяни	—	18.6	29*	14*	61	1?	2?	5	W	0
	Вінниця.	56.4	17.4	26*	12	68	34	6	6	SW, NW	3
	„ Замістя . .	—	—	—	—	—	30	5	—	—	1
	Уладівка	56.0?	17.1	26	8	73	15?	7	7	тиша	2
	Казятин	55.7	17.6	27	12	60	25	8	6	NW	0
	Іллінці	—	—	—	—	—	49	5	—	—	2
	Умань, агротехн. .	56.9	18 9	30*	14*	61	26	4	6	змінні	0
	Умань, досв. ст. .	56.8	19.0	26*	12	54	18	4	5	WNW	0
D	Верхнячка	—	18.4	30	9	—	16	3	6	NW	1
	П'ятигори	—	—	—	—	—	28	7	—	—	3
	Андрюшки	—	18.9	28*	15*	—	58	6	6	WNW	2
	Б.-Церква, техн. .	—	18.5	30	12	62	50	6	8	WNW	3
	Б.-Церква, ст. СНУ	—	18.4	29	12	—	47	7	7	W	3

Райони	Назва станцій	Тиснення	Темпер. пов. С°			Вохк. пов. у %% о 13 г.	Опади		Хмарність	Переважн. напрям вітру	Число днів з грозами.
			Середн.	Максимальна	Мінімальна		Сума в мм.	Число днів			
	Миронівка	56.2	19.5	31	12	55	13	6	7	W	2
	Маслівка	55.8	19.7	32	11	56	6	5	7	—	0
	Бобриця.	—	19.6	31*	11	—	39	3	5	NW	3
	Мліїв.	56 1	19.4	30	12	58	19	6	6	NW	4
	Бобринська	—	20.0	31*	12	—	11	6	6	тиша	1
	Златопіль	—	19.6	30	11	—	15	6	6	тиша	2
	Кремінчук	56.8	21.4	33	14	45	23	3	6	SSW	2
	Веселий-Поділ	—	20.4	32	11	52	54	5	6	SW	2
	Хорол.	55.7	20.2	32	12	55	45	5	6	SSW	2
	Золотоноша	55.7	19.9	32	11	53	7	7	7	тиша	3
E	Підставки	—	19.3	31	11	63	34	6	6	NNW	0
	Драбів	55.8	19.5	31	11	67	4	2	7	S, SSW	1
	Згурівка	55.8	18.6	30	12	69	22?	3	8	NW	3
	Макіївка	—	—	—	—	—	21	4	—	—	1
	Майнівка	55.6	18.7	29	11	63	10	5	7	WNW	0
	Носівка	55.5	18.7	31	12	63	41	7	8	тиша	1
	Ніжен	—	19.2	30*	14*	—	36	6	8	тиша	2
	Прилука	—	—	—	—	—	18	4	—	—	1
	Варва	—	—	—	—	—	19	5	—	—	3
	Лубні	55 8	19.6	32	11	58	12	5	7	SW, W, NW	1
	Вергуни	—	—	—	—	—	31	3	—	—	2
F	Миргород	55.5	20.0	31	12	55	26	4	7	SW, NW	2
	Полтава, Атк	56.0	20.6	32	13	49	66?	5	6	WSW	1
	Зіньків	—	19.8?	31*	14*	—	25	3	7	SW	2
	Конотоп	—	18.7	30	11	61	18	5	6	SW	0
	Глухів	—	19.4	27*	14*	—	17	5	6	тиша	0
	Суми	54.6	19.2	30	12	54	31	6	7	змінні	5
	В.-Писарівка	—	—	—	—	—	106	5	—	—	3
	Деркачі, село	—	20.2	31	10	67	20	3	6	W	2
	Харків, Обсерв.	55.9	20.7	31	12	51	72	4	6	W	1
	Красноград	55.7	20.2	30*	11	50	45	4	6	SSW, W	1
	Андріївка	56.1	21.4	33	12	48	31	4	6	SSE	1
	Лозова	—	20.6	31	11	—	4	4	6	[SSW]	1
	Ізюм	55.6	21.8	32	11	46	2	2	5	W	1
	Біловодське	—	—	—	—	—	11	3	5	SW	1
G	Старобільськ	—	21.1	31	12	58	19	4	5	тиша	2
	Слав'янськ, курорт	—	21 8	32	15*	—	6	2	4	SW	2
	вокзал	—	—	—	—	—	11	3	—	—	3
	Ол. Покровське	56.9	21.9	31	11	48	2	1	5	тиша	0
	Жеребець	—	—	—	—	—	7	3	—	—	2
	Синельниково	57.4	20.0	31	12	42	7	3	6	SSW, SW	3
	Катеринослав	56.5	21.7	32	13	57	19	2	6	S	2
	Миколайпіль	57.5	20.9	31*	15*	49	5	3	4	SW	1
	Довгинцево	57.2	20.8	32	12	41	16	4	6	SW	1
H	П'ятихатки	—	20 6	30*	10	45	23	4	5	S, SW, W	2
	Комисарівка	56.1	21.3	31*	16*	44	17	3	6	тиша	2
	Новостародуб	—	—	—	—	—	1	1	—	—	0
	Зінов'ївськ	56.4	20.4	32	12	47	15	2	6	SW	0
	Аджамка	56.0	20.1	32	11	46	8	2	6	SSW, SW	0
	Ол. Рощахівка	—	—	—	—	—	1	1	—	—	2

Райони	Назва станцій	Тиснення	Темпер. пов. C°			Вохкість у % о 13 г.	Опади		Хмарність	Переважн. напрям вітру	Число днів з грозами.
			Середн.	Максимальна	Мінімальна		Сума в мм.	Число днів			
	Мигія	—	19.0	33	14*	49	20	3	5	NW	3
	Бірзула	56.8	23.2	29*	10	—	30	4	5	W	—
	Вознесенська дос.ст.	—	21.1	32	12	41	2	2	4	т., NW	0
	Дубосари	—	—	—	—	—	9	4	—	—	1
I	Тирашпіль, дача . .	—	23.4	37*	17*	—	6	5	3	NW	1
	Одеса, д. ст. . . .	—	22.3	29	12	41	9	3	5	NW	0
	„ ІНО	58.0	22.1	28	15	48	6	3	4	S, NNW	2
	„ Обсерв. . .	57.8	21.5	26	12	56	11	5	4	змінні	2
	„ Сух. лим. . .	58.0	22.2	28	17	52	22	4	4	SSW	3
	Миколаїв	57.3	22.1	30*	14	—	9	2	4	NW	—
	Херсон	—	22.7	28	16	43	4	3	4	NNW	2
	Бехтери	—	—	—	—	—	5	4	—	—	0
	Асканія Нова . . .	57.6	22.1	32*	18*	45	27	1	4	SW	2
	Дорнбург	—	—	—	—	—	19	2	—	—	1
	Геніческ	57.9	23.2	28*	15	—	2	1	5	NNW, WSW	—
	Мелітопіль, Підгор.	—	—	—	—	—	0	0	—	—	0
	Ногайськ	57.7	22.9	29	12	49	5	1	2	тиша	1
	Маріупіль, музей .	57.7	22.4	28	15	56	10	2	4	SSW	2
	„ досв. ст.	57.7	22.0	28	13	65	4	3	4	SSE	2
	Волноваха	—	20.8	30	15	—	36	3	6	SSW	3
К	Вел. Анадоль . . .	—	21.0	32	9	56	19	2	7	WSW	3
	Гришино	—	—	—	—	—	3	2	—	—	0
	Сталіно Піски . . .	—	—	—	—	—	25	4	—	—	—
	Ясинувата	—	20.5	30	12	—	14	4	4	ESE, SW	2
	Луганськ	57.1	21.6	32	12	48	14	3	4	змінні	2
	Успенське, Пр. д. п.	—	20.9	30	10	52	9	4	4	тиша	2
	Таганріг	57.6	24.0	28	16	61	21	5	5	[WSW]	3
	Ростов н/Д	57.8	21.8	30	13	54	25	3	4	SW	2
	Вороніж	54.9	20.2	30*	12	—	11	2	6	WSW	—
	Саратів	57.7	22 2	29*	14	—	2	2	5	WNW	—
	Феодосія	58.1	23.5	30	17	—	1	1	5	S, NW	—
	Керч	58.6	23.2	29	15	—	20	2	6	змінні	—
	Краснодар	—	22.7	31	14	56	59	4	—	—	—
	Геленджик	—	23.1	29	16	65	25	4	4	N	2
	Ставропіль	57.3	22.0	31*	15	—	1	1	4	N	2
	Владикавказ . . .	57.0	20.3	28*	12	—	32	4	6	S	—
	Тифлис	56 9	27.3	35	18	—	3	2	4	SE	—
	Поті	57.9	23.7	28*	18	—	56	4	6	SW	4

Число годин сонячного сяйва.

(Геліограф)

Мишкин	45.2 В	Б.-Церква, СНУ	54.7 В	Старобільськ	94.1 В
Чернігів	56.4 К	Миронівка	66.8 В	Ол.-Покровське	93.9 В
Київ, ІНО	56.7 В	Бобриця	63 2 К	Синельниково	80.0 В
	59.9 К	Мліїв	61.5 В	Катеринослав	88.0 К
„ СГІ	58.4В *)	Веселий Поділ	62.4 В		93.0 В
„ кр. досв. ст.	66 8 К	Золотоноша	70 9 В	Комисарівка	79.5 В
Хабне	60.6 К	Драбів	73.3 В	Зінов'ївськ	86.9 В
Федорівка	49.9 К	Згурівка	48.4 В		77.3 К
Шепетівка	58 7 В	Майнівка	60.5 В	Аджамка	63.2 В
Полонне	42.3 В	Носівка	54.7 В	Мигія	75.0 В
Ст. Чартор., д. ст.	52.1 В	Полтава, Акт	86.4 В	Одеса, Досв. ст.	97.3 В
Ялтушків.	69.1 В	Глухів	65.0 ?	Обсерв.	99.0 В
Немерчі	58.0 В	Суми	57.8 В	Сух. лим.	94.9 В
Капустяни	43.2 В	Деркачі, село	78.9 В	Херсон	107.3 В
Уладівка	44.1 В	Харків, Обс.	72.5 В	Маріупіль, музей	91.0 В
Умань	49.7 В	Красноград	79.5 В	Луганськ	90 9 К
Верхнячка	47.0В *)	Андріївка	81.9 В	Ростов н/Д.	101.4 В

Стан досвідних культур на 10 серпня.

	Просо	Кукуруза	Гречка	Картопля	Сояшник	Цукрові буряки	Висадки цукрових буряків
Шепетівка	—	—	—	VIII—4	—	VII-3½	—
Полонне	—	—	VIII—3	VII—3	—	VII—4	—
Ст. Чартор., д. ст.	IX—4	VII—2	IX—4	VIII—4	VII—4	VII—4	—
Немерчі	—	VII-3½	—	—	—	VII-3½	IX—3½
Ялтушків	—	—	—	—	—	VIII—4	IX—4
Уладівка	—	—	—	—	—	VII—4	IX—4
Миронівка	—	—	—	—	—	—	IX—5
Андрюшки, цкрв	—	—	—	—	—	VII—4	IX—4
Б.-Церква, СНУ	VII-4½	VIII—4	—	VIII-4½	—	VII—4	IX—4
Макіївка	VIII—5	—	—	VIII—3	—	—	—
Красноград	VIII-4½	VII-4½	—	VIII-3½	VIII—4	VIII—5	—
Драбів	VIII—4	VII—4	—	VIII—4	—	VII—4	—
Підставки	VIII-3½	VIII-3½	IX—4	—	—	—	—
Синельниково	—	VII—4	—	—	—	—	—
П'ятихатки	—	IX—3	IX—3	VIII—3	VIII—3	—	VIII—5
Вознесенська д. ст.	VIII-3½	VIII-3½	IX-3½	VIII-3½	VIII—4	—	—
Аджамка	—	VII—4	VI—4	VIII—4	VII—4	VII—4	—
Херсон	—	VIII—3	—	IX—2	—	—	—
Асканія Нова	IX—4	VIII—4	—	—	—	—	—
Маріупіль	—	VII—5	—	VIII-4½	VIII 4½	—	—
Ростов н/Д.	—	VIII—4	—	—	VIII—4	—	—

Взагалі ця декада була що до температури майже нормальною (місцями до пів-градуса холодніш од норми), а опади в богатьох місцях, надто в північній половині, перевисили норму, тоді як є й чимало станцій, що дають дуже малі суми опадів, до цілковитої посухи включно, напр. у Мелітопільському районі. Повідомлення про град маємо тільки з Хоролу.

Найвищу абсолютно температуру (33°) зазначають ст. Мигія ії Андріївка (37° у Тирашполі навряд чи одповідають дійсності); найнижчу (8°) подають Ялтушків і Уладівка.

Хмарність у богатьох місцях була більша за нормальну, особливо на заході, де геліографи дають усього 42—43 год. сонячного сяйва (Полонне, Капустяни), замісць можливого максимума коло 140 год., а на сході й півдні число сонячних годин досягає 100 й більш (Херсон 107 год.).

Число гроз помітно вже зменшилось, і дуже небагато станцій зазначають більш як 3 дні з грозами.

*) За 9 днів.

Стан важливіших сепянських засівів на 10 серпня.

(Римські цифри I, II, III й т. д. означають фази розвитку рослин, згідно з таблицею в „Справочн. Укр." ст. 42, арабські цифри—стан культур у 5-баловій системі: 1—дуже поганий; 2—кепський, 3—задовольняючий, 4—гарний, 5—виключно гарний стан)

	Овес	Просо	Кукуруза	Гречка	Картопля	Сояшник	Конопли	Льон	Цукрові буряки
Олевськ	—	IX—4	—	IX—2	—	—	—	IX—3	—
Черняхів	—	—	—	VIII—3	VIII—4	—	—	—	—
Житомір	—	—	VIII—3	—	VIII—4	—	—	—	VIII-4
Баранівка	—	IX 4	—	—	—	—	—	—	—
Романів	IX—4	—	—	—	VIII—4	—	—	—	—
Чуднів	—	VIII-2½	—	IX—3	VIII—4	—	—	—	VII-2½
Полонне	IX—4	—	—	VIII—4	VIII—4	—	—	—	VIII-4
Шепетівка	—	VIII—3	—	VIII-2½	VIII—4	—	IX—3	—	—
Клембівка	—	—	—	IX—4	VIII—3	—	—	—	VIII-4
Ст. Чартор.,д.ст.	IX—4	VIII—3	—	IX—4	VIII—4	—	—	—	—
Волочиськ	IX—2½	IX—2½	—	IX—3	VIII—3	VIII—3	—	—	VII—3
Кам'янець Под.	—	—	VIII—4	VII—3	VII—4	—	—	—	—
Ялтушків	IX—3½	—	VII—4	—	—	—	—	—	—
Немерчі	—	—	VII-3½	—	VIII—4	VII—3	—	—	—
Уладівка	—	IX—4	—	—	VIII—4	—	—	—	—
Вінниця (Зам.)	IX—3	VIII—3	VIII—3	IX—3	VIII—3	—	—	—	VII—4
Маслівка	—	IX—3	—	—	VIII—4	—	—	—	—
Бобриця	—	IX—2½	VIII—3	—	—	—	—	—	—
Сміла	—	IX—4	—	IX—4	—	—	IX—4	IX—4	—
Козаровичі	—	VI—3	VIII—4	IX—4	VIII—4	VIII—4	IX—3	IX—3	—
Б.-Церква тех.	IX—4	VIII-3½	VII—3	IX—3	VIII—4	VIII—4	VIII-3½	—	—
„ ст. СНУ	—	VII-3½	VIII—4	—	VIII-4½	—	—	—	—
Казятин	—	VIII-3½	—	VIII-3½	—	—	—	—	VII—4
Макіївка	—	VIII—3	—	VII-3½	—	—	IX—4	—	—
Мостище	IX—3½	—	—	—	VIII-3½	VIII-3½	—	—	—
Козелець	—	—	VIII—5	—	IX—5	VIII—5	IX—5	IX—4	—
Остер	—	—	VIII—4	—	VIII-3½	IX—4	—	—	—
Вересоч	—	IX—4	VIII—4	IX—4	VIII—4	VIII—4	VIII—4	IX—4	—
Майнівка	—	VIII—3	VII—3	—	—	—	—	—	—
Величківка	—	VIII—3	—	VII—3	VIII—4	—	—	—	—
Сновська	—	VIII—5	—	VII—5	VIII—4	—	VI—4	—	—
Покошичі	—	IX—3	VII—3	VIII—4	VIII—4	—	VII—4	—	—
Ніжен	IX—4	VI—3	VI—2	VII—3	—	—	—	VIII-3	VII—3
Варва	—	VIII-3½	—	IX—3	VIII—4	VIII—4	VII—4	IX—3	—
Прилука	—	IX—3	—	—	—	—	—	—	—
Згурівка	IX—4	VIII—4	—	VIII—4	—	—	—	—	VII—3
Веселий-Поділ.	—	—	—	VII—4	—	—	—	—	—
Лубні	—	VII—4	VIII—4	VIII—4	VIII—4	VIII—4	—	—	—
Миргород	—	VIII—5	—	VIII—5	—	—	—	—	—
Хорол	—	VIII-3½	—	IX—4	VIII—4	—	—	—	VIII-4
Драбів	—	VIII—4	—	—	—	—	—	—	VII—3
Підставки	—	VIII—3	—	—	VIII—4	—	—	—	—
Золотоноша	—	IX—3	VII-3½	IX—4½	VIII-4½	—	—	—	—
Кремінчук	—	VIII—3	VII—3	VIII—3	—	—	—	—	—
Зіньків	—	IX—4	VIII—4	IX—5	VIII—5	VIII—5	VII—3	—	—
Суми	—	VII—3	—	VIII—4	VII-3½	—	VII—4	—	VII—3
Ізюм	—	—	VII—4	—	VIII—4	VII—4	—	—	—
Слав'янськ, кур.	—	IX—5	VIII—5	—	VIII—5	VIII-3½	—	—	—
Старобільськ	—	—	—	—	VIII—4	VIII-3½	—	—	—
Волноваха	—	—	—	—	—	VI—5	—	—	—
Лозова	—	IX—4	—	—	—	—	—	—	—
Луганськ	—	—	VIII—4	—	VIII—4	VIII-3½	—	—	—
Комисарівка	—	—	VIII—5	—	—	VIII—5	—	—	—
Успенськ., П.д.п.	—	—	VII-2½	—	—	VII-3½	—	—	—

	Овес	Просо	Кукуруза	Гречка	Картопля	Сояшник	Коноплі	Льон	Цукрові буряки.
Маріупіль,досв.	—	—	—	—	VIII—4	VIII—4	—	—	—
Ногайськ . . .	—	—	VIII—4	—	—	VIII—4	—	—	—
Довгинцево .	—	—	VII-4½	—	VIII—5	—	—	—	—
Зінов'ївськ . .	—	VIII—4	—	VIII—4	IX—4	—	—	—	—
Вознесен. д. ст.	—	VIII-2½	VII-2½	—	VIII-3½	VII—3	—	—	—
Одеса, д. ст. .	—	—	VII—3	—	VIII—3	VII—3	—	—	—
Сухий лиман .	—	—	VII—4	—	VIII—4	—	—	—	—
Херсон . . .	—	—	VIII—3	—	IX—2	—	—	—	—
Чалбаси . . .	—	—	VIII—4	—	—	—	—	—	—
Аджамка . . .	—	—	VII—4	VI—4	VIII—4	VII—4	—	—	VII—4
Дорнбург . .	—	—	—	—	—	VIII—4	—	—	—
Дубосари . .	—	—	VII-2½	—	—	—	—	—	—
Ол. Рощахівка	—	—	VII—2	—	—	VII—2	—	—	—
Краснодар . .	—	—	VIII—4	—	VII—4	VIII—4	—	—	—
Мишкин . . .	VIII—3	—	—	—	VI—3	—	—	—	—

Огляд стану засівів на 10 серпня.

По всій Україні йде возовиця та молотьба врожаю. З де-яких місць подають оцінку його: жито дає до 120 пуд. з десятини (Пирятин), до 100—150 пудів (Лозова). Озима пшениця гірша від жита, вона дає 75—95 пуд. з десятини (Лозова). Ще гірше вродила яра пшениця; зерно не чисте, врожай доходить до 150 пуд. з десятини (Пирятин) 50—80 пудів (Лозова). Гарно вродили овес та ячмінь—умолот їх доходить до 100 п. (Лозова—Пирятин).

Дощі, що були досить значні на протязі цієї декади, взагалі не дуже перешкоджали возовиці; тільки з південного сходу (Ростов, Луганськ) маємо повідомлення про те, що дощі задержують молотьбу та загрожують згноїти хліб; про те саме пишуть Суми.

Ярина пізня достигає, стан її на південно-східній половині гарний (4); Одещина, схід Поділля, південна Київщина, східна Полтавщина та Чернігівщина показують стан вище від середнього (3—4). На північному заході стан пізньої ярини знов гарний (4). У Волочиську та в де-яких місцях на півдні Одещини стан пізньої ярини оцінюється нижче від середнього (2—3). Взагалі гречка виглядає трохи гірш ніж просо; пізня гречка вже перецвітає, а рання достигає. В де-яких місцях її вже зібрано, а в Хоролі навіть вже обмолочено (врожай 70 пудів з десятини).

Кукуруза гарна, особливо на південному сході.

Картопля гарна (4), а по де-яких місцях навіть виключно гарна (5). Трохи знижений стан (3—4) помічаємо на сході Полтавщини та Харківщини, у південно-західньому кутку Волині та на півдні Одещини. З Тирашполя повідомляють, що в степу картопля, кукуруза, сояшники й т. ин. погоріли. В Херсоні картоплю вже копають, оцінка її 2.

Буряк цукровий гарний на півдні смуги його розповсюдження. В північній частині смуги стан його вищий за середній. Опади цієї декади значно поліпшили його стан.

Сояшники гарні, місцями виключно гарні. Знижений проти цього стан помічаємо тільки на Одещині (3) та де-не-де на Поділлі (Немерчі, Волочиськ).

Коноплі та *льон* виглядають трохи гірше від сояшників, але мають стан задовольняючий або вище від середнього. Задовольняючий або вище за середній стан мають *горох*, *віка* (які вже зібрано), *лупин*, *канюшина*.

Отава гарна; сіножать косять вдруге.

Баштани, що так значно втерпіли по-весні, не оправились підчас літа, так що взагалі врожай на кавуни та на дині кепський, або нижче за середній; тільки в Сумах та Комисарівці кавуни вродили гарно. Стан гарбузів кращий.

Врожай *садків* задовольняючий, місцями вище за середній, також і виноград.

Тютюн та *хміль* в задовольняючім стані.

Висадки цукрового буряка—вище за середній стан.

Шкідників мало, помічаються тільки на городині (Волочиськ).

З польових робот на протязі декади провадилась лущівка або оранка на зяб. Мочать коноплі.

З життя природи.

Спіють та опадають ягоди чорної бузини. Зріють горіхи ліщини, осипає насіння береза. В акації, клена й бузка насіння достигає. Перецвіла та осипає насіння шальвія лучна, шальвія лісова на півдні перецвітає. Цвіте чорнобиль.

Маємо вже перші ознаки осени. Зацвів верес (Жукля), починає жовтіти листя на черемсі та бузині, в Смілі почало опадати листя білої акації.

На Чернігівщині (Козелець) ластівки вже почали збіратись у зграї, з Зінов'ївська повідомляють, що почався відліт качок у вирій. Де-не-де співають жайворонки.

До майбутньої погоди (осінь 1925 р.).

Од проф. Л. Данилова одержано таке телеграфне повідомлення:

Після досить сухої й нормально теплої погоди більшої частини вересня, в кінці цього місяця треба сподіватись першого осіннього приступу холодів, місцями з приморозками. З огляду на те, що в жовтні треба чекати несталої погоди з морозами й снігом у кінці місяця, доводиться радити—*сіяти озимину до половини вересня*, а разом з тим *прискорити копання картоплі й буряків.*

Поправка. В Дек. Бюл. ч. 21 (87) під заголовком „*З життя природи*“ пропущено: „*за II декаду*“, а через два абзаци (перед словами „Кінець липня...“)—„*за III декаду липня*“.

У. С. Р. Р. Н. К. З. С.

УКРАЇНСЬКА МЕТЕОРОЛОГІЧНА СЛУЖБА

— УКРМЕТ —

Українська Метеорологічна Служба НКЗС для пакетів та телеграм

До .....

м. .....

.....

№ .....

Укрмет,
Київ, вул. Короленка, 21.

На підставі ухвали Р. Н. К. від 9/III (протокол Р. Н. К. ч. 13/223 п. 33) та обіжника Уповнаркомпочтельукра від 30/V ч. 1/35 і від 2/VI ч. 1/37 цей пакет ПЕРЕСИЛАЄТЬСЯ БЕЗ ОПЛАТИ.

Перевірено 1948 р.

У. М. С. 183. VIII. 1925.

Київськ. Окрліт № 10.560 „Київ-Друк“, 2-а др. № 3122—1250.

[551.5 (05) (47.7 1 К.) „1925"]

Складено за телеграфними повідомленнями 23 серпня.

Народний Комісаріят Земельних Справ.

У. С. Р. Р.

Сільсько-Господарський Наук. Ком. України.

Українська Метеорологічна Служба
Service Météorologique de l'Ukraïne.

Ч. 23 (89)—серпень | 11—20 | août—1925 р.

Зміст: Загальний огляд погоди.—Метеорологічна характеристика.—Число годин сонячного сяйва.—Стан досвідніх культур на 10 серпня.—Стан важливіших селянських засівів на 20 серпня.—Огляд стану селянських засівів на кінець серпня.

Декадний Бюлетень Укрмета
Bulletin de l'Ukrmète.

Професор Гуго ГІЛЬДЕБРАНД ГІЛЬДЕБРАНДСОН

Директор Метеорологічної Обсерваторії при Упсальському Університеті (Швеція) помер 29 липня ц. р. на 87-му році життя.

(Некролог містимо в „Інформ. Бюл. Укрмета")

Огляд погоди.

Середина серпня, а саме 12—17 числа, характеризується похмурою погодою, в багатьох місцях з грозами й по всій Україні з дощами, що иноді переходять у зливи, даючи то тут, то там 30—60 мм. і більше води за добу, а за всі ці дні разом сума опадів на кількох станціях перевисила 100 мм. На жаль, синоптичну обстанову такої погоди досить важко з'ясувати, бо за ввесь цей час на наших картах нема жадної станції на північ од лінії Курськ—Вороніж—Саратів і на схід од Пулківського меридіяну (тільки зрідка буває Москва), часто не буває ніяких звісток із заходу й північного заходу (Польща, Німеччина, Скандинавія), а на південь од України ніколи нічого не буває (Чорне море й Туреччина). При таких даних у загальній конфігурації баричного рельєфу залишається багато темних місць.

На початку декади Україна перебуває в поясі підвищеного тиснення, що тягнеться з Біскайської затоки аж за Урал. Крім максимума на Біскайській затоці, цей пояс має ще другий максимум (коло 765 мм.)—між Буковиною й Холмщиною, що дає в нас перевагу NW і N вітрам. Температура майже нормальна, хмарність змінна; тільки ввечорі або вночі на сході й на крайньому півдні проходять дощі (Старобільськ 10, Ногайськ 19 мм.). 12-го числа на сході Чорного моря виявляється невеличкий мінімум (<755 мм.), що викликає в східній частині України зниження барометра й зміцнення вітрів (Луганськ 4, Таганріг 6 балів), при напрямі N або близько до того. За день дощі проходять майже по всій країні (крім Волині, західнього Поділля й частини Донеччини), в багатьох місцях з грозами, давши опадів: Миронівка 17 мм, Кремінчук 11, Красноград, Старобільськ, Катеринослав і Довгинцево по 14—15 мм., Олександрівка-Покровське 43 мм., Запоріжжя (Олександрівськ) 61 мм.—13-го серпня, навпаки, на сході Чорного моря знаходимо підвищення (Поті 761 мм.), а на Одещині—депресію (Миколаїв і Зінов'ївськ 755), через що по-над берегом Азовського моря вітри дмуть з S, на заході—з N, а в центрі—з E; в иншому змін небагато. Опади захоплюють ще більшу територію й дають не менш як напередодні, води: Житомір, Ялтушків, Лубні, Кремінчук, Старобільськ по 10 мм., Звягель, Вінниця, Катеринослав і Луганськ по 14—15, Шепетівка, Уладівка, Казятин.

Дивись далі на стор. 5-й.

Метеорологічна характеристика

Caractéristique météorologique.

Райони	Назва станцій	Тиснення	Темпер. нов. С°			Вохк. пов. у % о 13 г.	Опади		Хмарність	Переважн. напрям вітру	Число днів з грозам.
			Середн.	Максимальна	Мінімальна		Сума в мм.	Число днів			
	Ленінград	56.2	17.9	26*	9	—	40	5	6	SE, ENE	1
	Мишкин	57.8	18.1	29	7	69	17	5	6	т.	2
	Мінськ	57.8	17.2	28	8	—	7	4	6	т., WNW	2
	Горки	57.7	17.2	27*	10	—	40	5	6	WSW	2
	Курськ	57.9	18.3	26*	13	—	25	3	8	E, WNW	4
	Хут. Михайлівський	—	—	—	—	—	34	8	—	—	—
	Новгород-Сіверськ	57.8	18.3	27	10	70	8	5	6	SW	2
	Покошичі	—	16.8	24	9	71	21	5	6	SW	3
	Жукля	—	—	—	—	—	18	3	—	—	2
	Сновська	57.9	18.2	26*	9	65	10	6	6	змінні	1
	Величківка	58.4	17.9	25*	12*	—	10	6	6	W, т.	3
	Березна	—	—	—	—	—	7	6	—	—	3
	Чернігів	58.3	18.3	26	10	70	20	7	6	SW	3
A	Остер	—	18.4	25	9	—	29	6	7	тиша	3
	Київ ІНО	58.3	17.9	27	10	68	38	7	7	NE	3
	„ С. Г. І.	58.4	17.8	26	13*	69	35	8	7	NNW	2
	Боярка	—	17.8	26	12	—	30	5	6	W	3
	Ворзель	—	17.6	25*	12*	70	41	8	6	т.	3
	Козаровичі	—	17.7	25	9	—	54	6	6	WNW	3
	Чорнобиль	—	18.2	24*	12*	66	23	7	5	NE	1
	Хабне	—	16.6	25*	11*	73	25	8	6	SW	1
	Федорівка	58.4	18.1	27	10	63	25	5	7	NW	0
	Черняхів	—	—	—	—	—	41	5	—	—	1
B	Житомір	58.5	17.8	26	9	65	30	7	6	N	3
	Овруч	—	—	—	—	—	34	6	—	—	—
	Лугини	—	—	—	—	—	19	7	—	—	3
	Звягель	59.0	17.3	25	9	67	28	7	6	W	1
	Шепетівка	58.6	17.4	25	9	65	20	4	7	NW	0
	Клембівка	—	—	—	—	—	25	5	—	—	0
	Полонне	—	17.3	24*	12*	64	40	5	7	N	0
	Новоселиця	—	—	—	—	—	74	7	6	NW	0
D	Нова-Чартория	—	—	—	—	—	75	4	—	—	3
	Ст. Чартория, д. ст.	58.9	17.2	25	8	68	64	5	7	NW	3
	Романів	—	—	—	—	—	73	6	—	—	3
	Чуднів	—	—	—	—	—	66	4	—	—	2
	Коровинці	58.5	17.6	26	12*	65	30	5	6	N	3
	Старокостянтинів	—	—	—	—	—	48	2	—	—	0
	Красилів	—	17.5	24*	12*	—	36	4	6	SSW, NNW	1
	Волочиськ	59.3	17.7	25*	9	55	12?	3	6	т., NW	1
	Кам'янець-Под.	59.0	18.6	28*	13*	58	40	3	6	WNW	1
	Ялтушків	—	17.7	28	10	—	23	5	7	NW	2
C	Немерчі	58.6	18.6	29	11	56	27	5	6	[NNW]	2
—	Капустяни	—	18.6	27*	13*	57	32	3	6	NW	0
	Вінниця	58.6	17.5	27*	9	67	31	5	4	т., NW	2
	„ Замістя	—	—	—	—	—	36	5	—	—	1
	Уладівка	58.5	17.7	27	9	65	28	5	7	т.	1
D	Казятин	58.3	17.8	26	10	63	34	5	5	т.	0
	Іллінці	—	18.0	28	10	—	32	6	6	т.	2
	Умань, агротехн.	58.8	18.0	27*	12*	67	63	6	6	т.	1
	Умань, досв. ст.	58.8	18.1	26	10	66	71	6	6	NNW	2

Райони	Назва станцій	Тиснення	Темпер. нов. С°			Вохк. пов. у % о 13 г.	Опади		Хмарність	Переважн. напрям вітру	Число днів з грозами.
			Середн.	Максимальна	Мінімальна		Сума в мм.	Число днів			
	Верхнячка	—	17.6	28	10	—	46	6	6	NW	3
	П'ятигори	—	—	—	—	—	60	7	—	—	3
	Андрюшки	—	18.5	25*	14*	—	33	4	6	WNW	0
	Фастів	—	—	—	—	—	32	3	—	—	2
	Біла-Церква, техн.	—	18.3	30?	10	67	27	5	6	WNW	2
D	„ ст. СНУ	—	18.2	26	10	66	31	5	6	NW. т.	1
	Миронівка	58.0	18.6	26	10	69	54	6	7	N, W	3
	Маслівка	58.1	18.9	26	8	71	84	6	7	—	2
	Мліїв	58.0	19.0	29	11	65	71	6	6	тиша	2
	Бобринська	—	19.2	28*	9	—	20	5	6	тиша	2
	Коробчино	—	—	—	—	—	81?	5?	—	—	5
	Златопіль	—	18.9	27	10	—	95	5	5	тиша	3
	Мордва	—	—	—	—	—	54	5	—	—	3
	Кремінчук	58.6	19.5	30	12	63	36	6	6	WNW. т.	5
	Веселий-Поділ	—	19.3	27*	9	70	26	8	6	NNE	3
	Хорол	57.8	19.0	27	11	70	20	8	5	W	4
	Золотоноша	58.3	18.9	27	10	70	68	8	7	тиша	2
	Підставки	—	18.6	25	8	69	72	6	7	NW	0
	Драбів	58.4	18 9	24*	10	76	54	5	7	тиша	2
E	Переяслав	—	—	—	—	—	22	5	—	—	0
	Згурівка	58.5	18.0	26	9	69	16	5	8	WNW,WSW	1
	Макіївка	—	—	—	—	—	27	8	—	—	0
	Майнівка	58.4	17.9	22*	8	74	45	7	7	WNW	0
	Мостище	—	17.7	24	9	—	50	7	7	SW	3
	Носівка	58.3	18.0	25	9	70	40	7	7	тиша	2
	Ніжен	—	18.2	24*	13*	—	30	4	7	E	2
	Прилука	—	—	—	—	—	38	8	—	—	2
	Варва	—	—	—	—	—	40	8	—	—	3
	Лохвиця	58.8	18.6	25*	14*	68	42	7	8	SW	3
	Лубні	57.2	18.3	27	10	69	100	8	3	W, т.	3
	Вергуни	—	—	—	—	—	37	7	—	—	4
	Миргород	57.8	19.1	26	12	61	46	7	8	WSW	3
F	Полтава, Атк	58.1	19.2	27	12	63	24	6	7	WNW, E	3
	„ досв. ст.	58.1	19.2	27	11	60	19	6	7	W	1
	Зіньків	—	18.4	24*	13*	—	23	7	8	SW т.	0
	Конотоп	—	18.3	25*	10	68	19	9	6	SW	0
	Глухів	—	19.2	25*	19*	—	18	5	5	тиша	2
	Суми	57.4	18.4	26	10	68	9	5	8	WNW	4
	В.-Писарівка	—	—	—	—	—	26	5	—	—	4
	Іванівська досв. ст.	57.6	18.7	25	11	64	22	7	7	W, SSE	0
	Деркачі	—	19.4	26	14	—	39	5	7	SE	3
	Харків, Обсерв.	58.3	19.4	26	13	64	36	7	6	W	2
	Красноград	57.7	19.3	26*	11	65	54	4	6	WSW, ESE	3
	Андріївка	57 7	19 3	29	10	65	28	5	6	WNW	2
	Лозова	—	19.6	28*	12	—	39	4	6	SE	2
G	Ізюм	57.6	20.8	29	12	59	22	2	5	тиша	2
	Біловодське	—	—	—	—	—	52	5	—	—	4
	Старобільськ	—	20.2	29	12	65	61	6	4	тиша	3
	Слав'янськ, курорт	—	21.1	30	15*	—	23	3	4	SW, SSW	3
	„ вакзал	—	—	—	—	—	20	4	—	—	3

Райони	Назва станцій	Тиснення	Темпер. пов. С°			Вохкість у % о 13 г.	Опади		Хмарність	Переважн. напрям вітру	Число днів з грозами.
			Середн.	Максимальна	Мінімальна		Сума в мм.	Число днів			
G	Ол. Покровське . .	58.0	20.3	26*	10	66	104	7	5	тиша	3
	Кирилівка	58.4	18.9	25*	12*	—	42	7	4	S	5
	Мелітополь, 1тр. ліси.	—	20.6	27*	11	67	94	7	6	тиша	4
	Жеребець	—	—	—	—	—.	87	7	5	т., SW	4
—	Синельниково . . .	58.5	18.8	27*	11	69	82	5	6	S, NW	5
	Катеринослав . . .	57.9	19.9	28	13	71	47	7	6	NW	2
	Довгинцево	58.3	18.9	27	10	69	42	6	6	SW	5
	П'ятихатки	—	18.6	27*	12	70	80	5	7	NNE	2
	Комисарівка . . .	57.9	19.0	28*	14*	70	47	6	6	тиша	4
	Новостародуб . . .	—	—	—	—.	—	55	5	—	—	0
	Шамівка	57,8	18.8	28*	10	—	34	6	5	WNW	4
	Зінов'ївськ	57.9	19.2	30	11	62	22	3	6	SW, NW	3
	Аджамка	57.5	18.9	28	10	64	14	3	6	змінні	0
H	Нова-Куцівка . . .	—	—	—	—	—	19	2	—	—	0
	Долинська	—	—	—	—		15	3	—	—	6
	Сагайдак	58.1	19.6	28	9	71	83	6	4	NNW	1
	Ол. Рощахівка . .	—	—	—	—	—	27	2	—	—	2
	Гнатівка	—	—	—	—	—	112	4	—	—	3
	Бірзула	58.7	17.0	27*	11	—	26	5	6	SSW, NNW	—
	Вознесенська дос.ст.	—	19.3	30	11	63	19	6	5	тиша	3
	Бутівка	—	—	—	—	—	49	4	—	—	0
	Дубосари	—	—	—	—	—	27	5	—	—	2
—	Тирашпіль, дача . .	—	—	—	—	—	18	5	5	NW	1
	Одеса, д. ст. . . .	—	20.5	27	12	60	26	6	6	N, NW	1
	„ ІНО	—	—	—	—	—	12	5	—	—	1
	„ Обсерв. . .	58.9	20.2	28	13	67	7	6	5	NW, N	1
	„ Сух. лим. . .	59.0	20.4	27*	14*	65	18	6	5	NW	2
	Миколаїв	58.3	20.0	27*	13	—	40	6	5	т., SW	—
	Херсон	—	22.2	25	13	64	43	4	4	WSW	0
	Олешки	58.3	20.4	27*	11	62	47	5	5	SW	4
	Бехтери	—	—	—	—	—	42	4	—	—	0
	Чалбаси	—	—	—	—	—	70	4	—	—	0
J	Асканія Нова . . .	58.3	20.2	27*	16*	62	46	5	5	SW	3
	Дорнбург	—	—	—	—	—	46	6	—	—	4
	Геніческ	59.0	21.3	26*	14	—	43	6	5	SSW	4
	Мелітопіль, Підгор.	—	—	—	—	—	108	7	—	—	0
	Ногайськ	58.9	21.6	27	12	62	41	7	4	тиша	3
	Маріупіль, музей .	58.8	21.7	27	14	65	46	5	5	SSW	3
	„ досв. ст.	59.0	21.1	26	13	—	34	5	4	SSE	2
—	Волноваха	—	19.6	26*	14*	—	26	7	6	SSE	4
	Велика-Анадоль . .	—	19.7	27	10	69	47	2	5	ESE	0
K	Гришино	—	—	—	—	—	57	1?	—	—	0
	Сталіно Піски . . .	—	21.2	29*	16*	—	45	5	5?	SW	3
	Ясинувата	—	19.6	28	11	—	57	7	5	SW	2
	Луганськ	58.9	2.06	28	13	62	37	5	5	т., E	5
	Таганріг	59.0	22.5	28	16	64	30	6	5	SSE	2
—	Ростов н/Д	59.1	21.2	29	10	57	30	7	3	т.	3
	Вороніж	57.9	19,1	29*	11	—	33	4	7	WSW	3
	Саратів	59.4	21.8	30*	14	—	3	1	4	т.	—
	Феодосія	59.4	22.1	28*	14	—	37	5	5	SSW	3

Райони	Назва станцій	Тиснення	Темпер. пов. С°			Вохкість у % о 13 г.	Опади		Хмарність	Переважн. напрям вітру	Число днів з грозами
			Середн.	Максимальна	Мінімальна		Сума в мм.	Число днів			
	Керч	59.6	21.9	27*	13	—	31	3	5	SSW	2
	Краснодар	—	21.6	30	10	63	21	5	—	—	—
	Геленджик	—	22.2	27*	15	68	10	2	3	SSW, т.	0
	Ставропіль	59.0	20.3	26*	13	—	14	4	5	W	0
	Владикавказ	58.6	18.9	25*	12	—	46	3	5	S	1
	Тифлис	57.8	26.8	35	18	—	9	1	3	N	1
	Поті	59.7	23.2	28*	17	—	28	4	5	W. SE	1

Миронівка й Сталіно по 17—18, Кам'янець-Под. 33, Київ 23, Умань 36, Красноград 35, Маріупіль 32 мм.—14-го числа--без помітних змін; значніші опади: Овруч 20 мм., Звягель, Немерчі, Капустяни, Казятин, Катеринослав—по 13—17 мм., Геніческ 19, Лубні й Чернігів 10—11 мм. 15-го над вечір майже скрізь (крім Азовського взбережжя) стихають вітри й небо проясняється; опади за добу майже скрізь: у Лубнях велика злива з грозою, 65 мм., Харків 20, Ізюм 16, Довгинцево 18, Олександрівка-Покровське 13, Житомір 13, Капустяни 11, Біла-Церква 19, Зінов'ївськ 10, Асканія-Нова 15 мм.—Зранку 16-го знову в більшій частині країни похмуро, на лінії Довгинцево—Асканія—Ногайськ—тумани; ввечорі майже скрізь ясно. Опадів за добу нема на Волині, Чернігівщині, зрідка на Київщині й Поділлі, а по инших районах—як і в попередні дні; значніші опади: хут. Михайлівський 11 (?) мм.. Старобільськ 15, Ясинувата 31, Сталіно 16, Миколаїв 10 мм.— 17-го числа знижене тиснення одсувається на N і E, а з цим дощі значно рідшають: на Волині й Поділлі їх майже нема, на Полтавщині вони дають тільки по 1—2 мм., на Київщині до 7 мм., так-само в надморській смузі, більше місцями на сході: Старобільськ 11, Ясинувата 12, Олександрівка-Покровське 30 мм.).

Останні три дні декади Україна перебуває під впливом поля високого тиснення, що з Балканського півострова пересувається на Чорне море й Кавказ; у нас установлюється, при S і SW вітрах, майже типова антициклональна погода, з ясним переважно небом, тільки на півночі (Чернігівщина й невеличкі частини сумежних губерень) ще проходять незначні дощі, иноді з грозами.

Згадані зливи не могли пройти без чималої шкоди для народнього господарства. Так, 12 серпня зливою на Запоріжжі розмито колію між ст. Передаточна й Фісаки, так що майже на пів-доби було припинено рух. Ст. Звиногородка повідомляє, що за 20 клм. од станції вранці 13-го пройшла велика злива, якою розмито залізничну колію на протязі 330 метрів між ст. Шпола й Іскринна (рух було припинено на 8 годин). 14-го числа була велика злива в Новомиргороді з околицями, де (с. Андріївка) втопилось двоє людей і вчинено багато всякої шкоди; між иншим, теж неподалеку Новомиргороду, пройшов крутінь (смерч), що забрав усю воду, навіть з намулом, із ставка й кинув її на хутори Лікарський і Арсенівку. Ще кілька злив зачепило й де-які з наших метстанцій, але про них доводиться тільки догадуватися з декадних телеграм; напр., коли на ст. Гришино 57 мм дощу випало дійсно за один день, як стоїть у телеграмі, то це напевно була чимала злива; суми опадів на обох станціях в околицях Мелітополя (Першотравенське лісн. і Підгороднє), у Златополі, Гнатівці й на де-яких инших станціях примушують думати, що там теж пройшли значні зливи, але ми не знаємо, в які дні вони були, крім Златополя, який, мабуть, попав у смугу згаданої вище Новомиргородської зливи.

Взагалі за декаду майже всі станції зазначають близьке до норми або вище за неї число днів з опадами й більшу (иноді значно більшу) за норму суму опадів. Хмарність теж переважає більша, а температура—нижча за норму, — приблизно на $^1/_2{}^0$ на північному заході, $1—1^1/_2{}^0$ на півдні й на сході. Найвищу температуру (30^0) і найнижчу (8^0) подають по кілька станцій.

Число сонячних годин коливається між 30 (Веселий-Поділ) і 85 (Маріупіль).

Число годин сонячного сяйва.

(Геліограф)

Мишкин	82.2 В	Миронівка	56.2 В	Ол.-Покровське	77.1 В
Чернігів	62.6 К	Маслівка	51.2 К	Мелітопіль	80 7 В
Київ, ІНО	40.8 В	Мліїв	50 4 В	Синельниково	60.5 В
	47.8 К	Веселий Поділ	30.5 В	Катеринослав	74.3 В
„ С.Г.І.	40.7 В	Золотоноша	68.1 В		62.4 К
Хабне	64.9 К	Драбів	65 5 В	Комисарівка	59 8 В
Федорівка Рад. д.с.	66.5 К	Згурівка	37.5 В	Зінов'ївськ	75.9 В
Шепетівка	61.6 В	Майнівка	48.8 В		63.7 К
Полонне	50.4 В	Носівка	43 2 В	Аджамка	51.1 В
Ст. Чартор., ст. д.	51.6 В	Лохвиця	45.2 В	Одеса, Кр. д. ст.	74.1 В
Красилів	58.5 В	Полтава, досл. ст.	58.3 В	Обсерв.	77.3 В
Ялтушків.	61.0 В	Глухів	34.0 В	Сух. лим.	71.9 В
Немерчі	61.9 В	Суми	46.1 В	Херсон	75.6 В
Капустяни	50.4 В	Іванівська д. ст.	61.9 В	Олешки	80.1 В
Уладівка	59.0 В	Деркачі, село	63.7 В	Маріупіль, музей	84.8 В
Умань	47.3 В	Харків, Обс.	54.0 В	Луганськ	79.1 К
	45.0 К	Красноград	63 8 К	Ростов н/Д.	102.8 В
Верхнячка	47.0 В	Андріївка	62.2 В		
Б.-Церква, СНУ	52.1 В	Старобільськ	82.1 В		

Стан досвідніх культур на 20—VIII.

	Просо	Кукуруза	Гречка	Картопля	Сояшник	Цукрові буряки	Висадки цукрових буряків
Полонне	IX—3	VIII—5	IX—3	VIII—3	VIII—3	—	—
Ст. Чартор., д.	IX—4	VII-2½	IX—4	VIII—4	VIII—4	VIII—4	—
Староконстянтинів	—	—	IX—3	—	—	—	—
Немерчі	—	VII-3½	—	—	—	VIII-3½	IX-3½
Ялтушків	—	—	—	—	—	VIII—4	IX—4
Верхнячка	VIII—4	—	—	—	—	VIII—4	—
Б.-Церква, СНУ	VIII-4½	VIII—4	—	VIII—5	—	VII—4	IX—4
Іллінці	IX—4	—	—	—	—	—	—
Андрюшківська, цк.	—	—	—	—	—	VIII—4	—
Федорівка	—	—	—	VIII—4	—	—	—
Драбів	VIII—4	VII—4	—	VIII—4	—	VII—4	—
Веселий Поділ	—	—	—	—	—	VII—4	—
Іванівська д. ст.	—	—	—	—	—	VII—5	—
Маріупіль	—	VII-3½	—	—	—	—	—
Ол. Покровське	VIII—4	VII—5	—	—	VIII—5	—	—
Синельниково	—	VII—5	—	—	—	—	—
П'ятихатки	—	VII—5	—	VIII—4	IX—4	VII-5	IX—5
Аджамка	—	VII—4	—	VIII—4	VII—4	VII 4	—
Вознесенська д. ст.	VIII-3½	VII-3½	—	IX—3½	VIII—4	—	—
Одеса	—	VII—3	—	VIII—3	VIII—2	VII—3	—
Херсон	—	VIII—3	—	IX—2	—	—	—
Асканія Нова	—	—	—	—	IX—4	—	—
Ростов н/Д.	—	VIII—4	—	—	VIII—4	—	—

Огляд стану сепянських засівів на 20—VIII.

Умови, в яких проходило достигання пізньої ярини та її жнива, трохи змінюють загальну картину її стану, рівняючи до попередньої декади, в бік зниження оцінки приблизно на ½ бала.

Так, *просо* та *гречка* раннього засіву, що їх косять на протязі усієї декади. мають стан кращий од середнього (3—4). Пізня гречка, що ще достигає, виглядає гірш за раннію. По де-яких місцях на Катеринославщині та Одещині вона зовсім кепська (2).

Кукуруза для більшої частини України краща за середню, а по-декуди гарна (4). Взагалі вона виглядає краще на півдні України, де її стан доходить до 5. Кукуруза достигає, де-не-де на півдні її вже збирають.

Стан важливіших селянських засівів на 20 серпня.

(Римські цифри I, II, III й т. д. означають фази розвитку рослин, згідно з таблицею в „Справочн. Укр." ст. 42, арабські цифри—стан культур у 5-баловій системі: 1—дуже поганий; 2—кепський, 3—задовольняючий, 4—гарний, 5—виключно гарний стан)

	Просо	Кукуруза	Гречка	Картопля	Соняшник	Коноплі	Льон	Цукрові буряки
Полонне	—	—	IX—3	VIII—4	—	—	—	VII—4
Шепетівка	—	—	IX—3	—	—	—	—	—
Клембівка	IX—4	—	—	—	—	—	—	—
Звягель	IX—3½	—	IX—3½	—	—	—	—	—
Черняхів	—	—	IX—3	—	—	—	—	—
Житомір	—	VIII—5	—	VIII—4	—	—	—	VIII-4
Чуднів	IX—2½	—	—	VIII—4	—	—	—	VII-2½
Романів	IX—4	—	IX—4	—	—	VIII—4	VIII-4	—
Ст. Чартор., д.ст.	IX—3	—	IX—4	VIII—4	—	—	—	—
Лугини	IX—4	—	VIII—4	—	—	—	—	—
Волочиськ	—	VII-3½	—	VIII 3	VIII—3	—	—	VIII-3
Кам'янець Под.	—	VIII—4	VIII—3	VIII—4	—	—	—	—
Вінниця (Зам.)	IX—3	VIII—3	—	VIII—3	VIII—3	VIII—3	—	VII-4
Ялтушків	IX—4	VIII-3½	—	—	—	—	—	—
Немерчі	—	VII-3½	—	VIII—4	—	—	—	—
Верхнячка	IX—4	—	IX—5	—	—	—	—	VIII-4
Мордва	—	—	—	VIII-3½	—	VIII-3½	—	—
Б.-Церква тех.	VIII-3½	VIII-3½	IX—3½	VIII—4	VIII—3	VIII-3½	IX-3½	—
„ ст. СНУ	VIII—3	VIII—4	—	VIII—5	—	—	—	—
Іллінці	IX—3½	VIII—3	IX—4	—	VIII-3½	—	—	—
Фастів	—	—	—	VIII—5	—	—	—	—
Боярка	—	—	VII—3	VIII—4	—	—	—	—
Ворзель	—	—	—	IX—4	—	—	—	—
Козаровичі	VII—3	IX—4	—	VIII—4	VIII—4	—	—	—
Козелець	IX—4	IX—5	—	—	IX—5	—	—	—
Березна	—	—	IX—3	—	—	—	—	—
Величківка	VIII—3	—	VII—3	VIII—4	—	VII—4	—	—
Сновська	VIII—5	—	VIII—5	VIII—4	—	—	—	—
Жукля	IX—4½	IX—4½	IX—4	VII—4	—	VII—4	IX—5	—
Покошичі	VII-3½	VII—3	VII—4	VIII-3½	—	VII-4½	—	—
Ніжен	VII—3	VII-2½	VIII—3	—	—	—	—	—
Мостище	IX—3	—	—	VIII-3½	IX-3½	VIII-3½	VIII-3½	—
Макіївка	—	VIII—3	—	VIII—4	VIII—4	—	—	—
Майнівка	VIII—3	—	—	—	IX—3	—	IX—3	—
Згурівка	VIII—4	—	—	VIII—4	—	—	—	VII—3
Драбів	IX—4	—	—	—	—	—	—	VII—4
Підставки	IX—3	—	—	VIII—4	—	—	—	—
Золотоноша	IX—4	VII—4	IX—4½	VIII-4½	—	—	—	—
Хорол	IX—3½	—	—	VIII—4	IX—4	—	—	VIII-4
Кремінчук	IX—3	VIII—3	IX—3	—	—	—	—	—
Варва	IX—3½	—	—	—	IX—4	VIII—4	—	—
Полтава	IX—5	—	—	IX—4	IX—4	—	—	—
Зіньків	—	—	—	VIII—4	VIII—5	—	—	VII—5
Суми	VIII—3	VII—3	VIII—4	VIII-3½	—	VII—4	—	VIII-3
Старобільськ	—	—	—	VIII-3½	VIII-3½	—	—	—
Слав'янськ	—	VIII—5	—	VIII—5	IX-3½	—	—	—
Волноваха	—	—	—	VIII—5	VII—4	—	—	—
Луганськ	—	VIII—4	—	—	VIII-3½	—	—	—
Маріупіль	IX—4	VIII—4	—	—	—	—	—	—
Ногайськ	—	VIII—4	—	—	IX—4	—	—	—
Мелітопіль, 1 гр.	—	VIII—5	—	VIII—5	IX—5	—	—	—
Кирилівка	—	VIII—6	—	VIII—5	VIII—5	IX—5	—	—
Жеребець	—	—	—	IX 5	IX—4	—	—	—
Лозова	—	IX—4	—	—	VIII—4	—	—	—

	Просо	Кукуруза	Гречка	Картопля	Соняшник	Коноплі	Льон	Цукрові буряки.
Довгинцево .	IX—4	—	—	VIII—5	VIII-3½	—	—	—
Комисарівка .	—	—	—	—	IX—5	—	—	—
Долинська . .	IX—2	VIII—2	—	VIII—3	VIII—2	—	—	VIII—3
Шамівка	VIII—3	VII—4	—	—	—	—	—	—
Коробчино . .	—	—	—	—	VIII—3	—	—	—
Аджамка . . .	—	VII—4	—	VIII—4	VIII—4	—	—	VII—4
Зінов'івськ . .	IX—3½	—	IX—3½	—	IX—3	—	—	—
Ол. Рощахівка	—	VIII—2	—	VIII—3	VIII—2	—	—	—
Гнатівка . . .	IX—3	VIII—4	VIII—2	VIII—3	VIII—4	—	—	—
Вознесен. д. ст.	IX—2½	VII-2½	—	VIII—3	VIII—3	—	—	—
Дубосари . .	—	—	—	VIII—3	—	—	—	—
Сухий лиман .	—	VII—4	—	VIII—4	—	—	—	—
Бутівка . . .	—	VIII—5	—	—	—	—	—	—
Херсон . . .	—	VIII—3	—	IX—2	—	—	—	—
Олешки . .	—	VIII—3	—	—	—	—	—	—
Чалбаси . . .	—	VIII—4	—	IX—4	IX—4	—	—	—
Дорнбург . .	—	IX—5	—	—	—	—	—	—
Краснодар . .	—	VIII—4	—	VII—4	—	—	—	VII—5
Мищкин . . .	—	—	—	VIII—3	—	—	IX—3	—

Стан *картоплі* взагалі гарний, на заході Донеччини виключно гарний, на півночі Одещини середній (3); зовсім невдалу картоплю показує Херсон (2).

Цукрові буряки виглядають гарно (4), а по досвідніх установах стан їх доходить до 5.

Стан *соняшників* взагалі гарний (4), але на північному Поділлю (Волочиськ, Вінниця) його зазначають, як середній (3). На Одещині (Одеса, Олександрівка-Рощахівка, Комисарівка) та в Долинській на Катеринославщині стан їх кепський.

Коноплі та *льон* кращі за середні.

Гарні *кормові буряки*. Бурякові *висадки* вище від середнього.

Стан *баштанів*, як і в попередній декаді, кепський або нижчий від середнього. З Херсона повідомляють, що після дощів пізні баштани дають зав'язі.

Врожай овочевих *садків* вище від середнього в північно-західній половині України та середній у південно-східній.

Хміль—задовольняючий.

Дощі дуже перешкоджають ходу польових робіт, особливо в східній половині України, та псують врожай, якого ще не встигли обмолотити та звезти.

З Полтавщини, Харківщини, Одещини та Донеччини пишуть, що хліб у копах починає проростати.

Комисарівка повідомляє, що значна частина хлібів залишилась та згнила в степу. Гниє сіно на покосі (Грунь), починають розвиватися грибкові хвороби на баштанах (Хорол).

Приступають до засіву *нової озимини*. Сіють у Радомислі, Красноградї (починає сходить) та в Великій Писарівці на Харківщині.

Додаткові листування дописувачів за 1-шу декаду серпня дозволяють дати де-яке уявлення про врожай тих хлібів, які вже обмолочено. Так, на Чернігівщині (Жукля) умолот жита та озимої пшениці доходить до 50-ти пуд. з десятини. Надзвичайно гарно вродив овес, що дав до 120 пуд. з десятини. Волинь (Красилів) показує до 80 пуд. озимини. Київщина дає пересічно до 100 пудів жита та пшениці, до 120 пуд. і більш для вівса, 96 пуд. (Телешівка) і до 60 пуд. (Серебрія) для ячменю.

На Полтавщині гарний умолот для озимини, вівса та ячменю, гірший для ярої пшениці; повідомляють, що зерно пшениці легке та нечисте.

Гірший умолот маємо на Одещині. Коробчино дає таку пересічну оцінку врожаю: жито—35 пуд., озима пшениця—30—100 пуд. яра пшениця—20 пуд., ячмінь—15 пуд., овес—25 пуд. Горох дає умолоту—до 118 пуд. (Мліїв). Просо 75—90 пуд (Лозова).

У. М. С. 184. VIII. 1925.

Кивськ. Окрліт № 10.693 „Київ-Друк", 2-а др. № 3209—1250.

[551 5 (05) (47.7 1 К.) „1952“].

У. С. Р. Р.

Українська Метеорологічна Служба
Service Météorologique de l'Ukraïne.

Ч. 26 (92) — вересень | 11—20 | septembre—1925 р.

Декадний Бюлетень Укрмета
Bulletin de l'Ukrmète.

Професор Олександер Олександрович
ФРІДМАН

Директор Головної Геофізичної Обсерваторії РСФРР повний сили помер 16-го вересня в Ленінграді після тяжкої хвороби. Глибоко вражені несподіваною тяжкою втратою видатної наукової сили й щирого товариша, Укрмет та його співробітники з жалем сповіщають про це робітниікв У. М. С. та инші наукові сили.

З чим порівняти те враження, що справила серед співробітників Укрмета звістка про наглу смерть Олександра Олександровича.

Як блискавка вона облетіла всі закутки Укрмета й зворушила всіх.

Ось-ось сподівалися ми побачити небіжчика в стінах Укрмета, почути його присуд нашій праці, пораду до дальшого розвитку її, але-ж не судилося.

Велика втрата...

Не-щодавно позбулася Г. Г. О. нерішучих і невиразних хитань в різні боки як у своїй „зовнішній“, так навіть і у внутрішній політиці і взяла зрештою під приводом Олександра Олександровича твердий курс на радянське будівництво, шукаючи нових життєвих форм і сміливо руйнуючи оджившні „віками освячені основи“.

Ще свіжа в пам'яті безглузда боротьба „Центру“—Г. Ф. О. з „місцями“—з новонародженими центрами союзних республік, ще не зліквідовано багатьох наслідків її хоробливих проявів і ось одійшов уже в могилу проводир свідомої, життєвої течії, що не-щодавно тільки перемогла в лавах Г. Г. О. рутину старих „Вільдовських“ традицій та централістичних прагнень вузького шовіністичного толку, яких не зачепила навіть Велика Революція, і тяжко думати, що в цей час саме урвалось життя, остільки потрібне не тільки „рідним“ і „близьким“, а всім, хто щиро і чесно ставиться до інтересів Геофізичної Служби.

Були огріхи, були непорозуміння, але: „Широкий простір для самодіяльности націй, здійснення в союзі самовизначення народів, вільне шукання нових форм державного будівництва“—ось девиз, написаний щирою рукою небіжчика на прапорі Наради Директорів Центральних Геофізичних Установ Союзних Республік, і не його тепер уже була-б вина, коли-б остаточне рішення „одного з найболючіших організаційних питань Геофізичної Служби в Союзі“—взаємовідношення по-між Ц. Г. У. Союзних Республік—знову якось затяглося, але-ж шлях до вирішення його може бути тільки єдиний—по віхах, поставлених Олександром Олександровичем.

Схилимося-ж тихо перед свіжою могилою й потім—бадьоро по наміченому вже шляху...

Данилевський.

Складено за телеграфними повідомленнями 22 вересня.

Зміст: Загальний огляд погоди.—Метеорологічна характеристика.—Число годин сонячного сяйва.—Огляд стану селянських засівів на 20 вересня.—З життя природи.

Феодосій Петрович ВАНГЕНГЕЙМ

Упокоївся 22-го серпня 1925-го року.

Видатний науковий діяч з поля сільсько-господарської метеорології та досвідньої справи. Працями його значно поширено обрії союзної сільсько-господарської метеорології.

Огляд погоди.

Погода другої декади вересня визначалась дуже нестійким характером: у всіх елементах маємо коливання майже од найбільших до найменших величин, які тільки властиві цій порі року. На початку декади, коли ізобара 760 мм. перерізує Україну од Новгород-Сіверська до гирл Дунаю, більша частина України перебуває в полі підвищеного тиснення (Харків—Катеринослав 762, Луганськ—Таганріг 763 мм.), тоді як північно-західний район (Звягель 757) почуває на собі вплив циклону, що його осередок (< 750 мм.) лежить над Бельтом і Зундом. Тому вітри ранком 11-го числа в більшості південні, місцями тихо; хмарність змінна (в Житомірі зранку дощ); температура вранці од 8—10° на півночі до 16° на SE і 18° на SW; удень на півночі 15—22, на півдні 22—25°, увечорі од 9° (Овруч) до 20° (Ногайськ, Олешки). Над вечір циклон наближається, в наслідок чого вітри міцнішають, хмарність збільшується, мало не скрізь (крім Донеччини й Надморської смуги) починаються дощі, місцями й грози. Опадів за перший день декади кілька станцій дають по 8—9 мм, Х. Михайлівський 11, Умань і Лубні 12, Красноград 13, Харків 14, Хорол 16, Полтава 19 мм. Ранком 12-го циклон ще ближче (мінімум, мабуть, близько Вільни); південні вітри на сході, SW і W на заході приносять багато тепла, так що температури вранці скрізь на 3—5° вищі ніж напередодні, а ввечорі ріжниця незначна. На сході майже скрізь сухо, а на заході дощі, місцями значні: Казятин 10 мм., Уладівка 11, Умань 12, Вінниця 15, Кам'янець 16, Іллінці 23 мм. Більшість цих дощів, як що не всі, належить власне до 13-го числа, бо йшли вони вночі, коли на Пруті чи на Дністрі виникла досить глибока депресія. Через те в більшій частині України вітри перейшли до N або E і знову знизили температуру; напр., у Київі:

	Мінім.	7 год.	13 год.	21 год.
11-го вересня	9°	10 0	21.6	16.2
12-го „	10°	12.6	18.4	10.9
13-го „	8°	9.0	10.2	9.1
14-го „	7°	7.8	10.4	5.6
15-го „	2°	4 4	13.2	7.9

Як видно з цієї таблички, зниження темп-ри продовжувалось і далі, аж до 15-го числа.

Дощі, що почались уночі під 13-те вересня, йшли в багатьох місцях Правобережжя й ранком, потім--разом з депресією, що хутко подалась на NE,--перейшли на Лівобережжя; таким чином за 13-те число Київ дає 10 мм. опадів, Біла-Церква й Миронівка по 12, Лубні 10, Хорол 11, Полтава 29, Харків 20 мм.

З одходом згаданої депресії, на нас насувається з заходу високе тиснення (ранком 15-го в Київі 772, в Житомірі 773 мм.), що приносить хоч тимчасові прояснення неба навперемінку з захмареннями, але майже без опадів протягом двох день. Дуже ясна в північній Україні ніч на 15 число була дуже холодною: в Київі температура як у будці, так і на поверхні землі була коло +2°, але бляшані дахи вкрились інеєм; на де-яких инших станціях (Житомір, Уладівка) температура повітря знижалась до —1°; значить, удосвіта 15-го вересня був перший мороз на України [1]). Місцями (на Чернігівщині) найнижча температура настала тільки вдосвіта 16-го.

---

[1]) Ратау повідомляло, що в Лондоні 15-го випав сніг; за нашими даними це дуже мало ймовірно (темп. ранком 11°, увечорі 12 С).

Дивись далі на стор. 6-й.

Метеорологічна характеристика

Caractéristique météorologique.

Райони	Назва станцій	Тиснення	Темпер. пов. С°			Вохк. пов. у %% о 13 г.	Опадя		Хмарність	Переважн. напрям вітру	Число днів з грозами.
			Середн.	Максимальна	Мінімальна		Сума в мм.	Число днів			
	Ленінград	60.0	9.3	13*	4	—	3	2	7	NW	—
	Мінськ	59.2	8.7	18*	—1	—	8	5	7	тиша	—
	Горки	60.0	8 5	14*	1	—	27	5	7	NW,WSW	—
	Курськ	59.9	9.2	17*	2	—	40	7	7	W	—
	Хут. Михайлівський	—	—	—	—	—	23	4	—	—	—
	Новгород-Сіверськ	60.3	9.7	17	2	71	22	5	7	тиша	0
	Покошичі	60.2	9.3	18	1	69	27	5	6	SW	0
	Жукля	—	—	—	—	—	26	5	—	—	0
	Сновська	60.1	9.7	22	—2	62	26	4	6	тиша	0
	Величківка	60 0	9.6	18	2	—	30	4	7	W	0
A	Березна	—	—	—	—	—	27	5	7	змінні	0
	Чорнігів	60.6	10.3	21	11	62	22	4	7	т., NW	0
	Київ, ІНО	61.2	10.4	22	2	63	44	6	6	змінні	0
	„ С. Г. І.	61.1	10 5	23	2	—	42	5	6	N, WNW, W	0
	„ кр. досв. ст. .	61.0	10.4	23	4	61	43	6	7	NW	0
	Боярка	—	10.2	22	2	—	67	6	7	т., W	0
	Козаровичі	—	10.0	22	—1	—	22	3	6	NNE	0
	Чорнобиль	—	10.8	18*	4*	51	14	3	5	N	0
	Федорівка, Р. д. ст.	61.2	10.1	22	—1	55	10	3	7	N	0
—	Черняхів	—	—	—	—	—	23	4	—	—	0
	Житомір	61.5	10.2	22	—1	59	27	5	6	W	0
	Вили	—	—	—	—	—	21	4	—	—	0
B	Лугини	—	—	—	—	—	6	10	—	—	0
	Олевськ	—	—	—	—	—	6	5	—	—	—
	Звягель	61.7	9.9	20	—1	60	4	7	5	W	0
	Баранівка	—	—	—	—	—	8	4	—	—	0
	Шепетівка . . .	61.5	10.0	19	0	62	7	5	7	NW	0
	Клембівка	—	—	—	—	—	7	5	—	—	0
	Полонне	—	10.2	18	3	54	4	4	6	т., 4	0
	Нова-Чартория, тех.	—	—	—	—	—	10	4	—	—	0
D	Ст. Чартория, д. ст.	62.3?	10.1	19*	—1	59	8	4	7	NW	0
	Романів	—	—	—	—	—	7	6	—	—	0
	Чуднів	—	—	—	—	—	9	4	—	—	0
	Коровинці	61.6	10.3	21	3*	56	9	5	6	N	0
	Красилів	—	11.4?	18*	6*?	61	15	8	6	тиша	0
	Волочиськ . . .	62.2	10.0	18*	2	65	15	5	7	NW	0
—	Кам'янець-Под. . .	61.8	11.1	19*	7*	60	17	3	5	WNW	0
C	Ялтушків	—	10.1	19	2	—	16	6	7	NW	0
	Немерчі	61.6	11.0	20	5	60	36	6	7	змінні	0
—	Вінниця.	61.6	10.1	19	1	70	39	6	6	NW	0
	„ Замістя . .	—	—	—	—	—	34	7	—	—	0
	Уладівка	61.6	10.4	20	—1	68	18	4	6	тиша	0
	Казятин	61.5	10.0	20	0	62	44	5	5	т., W	0
	Іллінці	—	—	—	—	—	60	5	—	—	—
	Умань, агротехн. .	61.4	10.5	19*	3*	70	97	6	6	WNW	0
	„ досв. ст. .	61.6	10.6	19*	1	69	95	5	6	W. т.	0
	Верхнячка	—	10.2	19	1	—	89	4	6	NNW	0
	Андрюшки, цкрв. .	—	10.7?	19*	5*?	—	35	3	6	WNW	0
	Скочиськ	—	—	—	—	—	30	4	6	N	1
D	Фастів	—	—	—	—	—	48	6	—	—	0

Райони	Назва станцій	Тиснення	Темпер. пов. С°			Вохк. пов. у % о 13 г.	Опади		Хмарність	Переважн. напрям вітру	Число днів з грозами
			Середн.	Максимальна	Мінімальна		Сума в мм.	Число днів			
D	Біла-Церква, техн.	61.4	10.3	21	0	63	60	4	6	WNW	0
	„ ст. СНУ	—	10 1	20	0	64	62	6	6	W	0
	Миронівка	60.8	10.5	20	1	71	53	7	7	S	0
	Маслівка	60.7	10.5	22	0	66	56	7	7	—	0
	Бобриця	—	10.9	21	1	—	81	6	6	тиша	0
	Мліїв	60.6	10.8	21	2	69	86	6	7	NNW	0
	Бобринська	—	11.0	21*	1	—	97	6	6	NW	1
	Коробчино	—	—	—	—	—	133	4	—	—	4
	Златопіль	—	11.0	21	2	—	62	6	6	тиша	0
	Мордва	—	—	—	—	—	97	6	—	—	1
E	Кремінчук	61.1	11.8	22	4	68	29	5	8	тENE,WSW	1
	Веселий Поділ	—	10.6	21	2	74	55	5	8	WSW	1
	Хорол.	60 3	10.5	20	4	—	41	5	6	SW, NNE	1
	Золотоноша	60.8	10.5	21	1	74	70	8	6	тиша	1
	Підставки	—	10.4	21	0	75	60	5	6	тиша	0
	Драбів	60.9	10.1	20*	1	75	44	7	7	S, W	0
	Переяслав	—	—	—	—	—	53	8	—	—	0
	Згурівка	61.1	10.0	21	1	69	75	5	7	NNE, WNW	1
	Макіївка	—	—	—	—	—	59	5	—	—	0
	Майнівка	60.7	10.3	20*	2	67	58	6	6	W	0
	Мостище	—	10.3	22	0	—	34	4	7	NNE, NW	0
	Носівка	60.7	10.2	21	0	65	40	4	7	NW	0
	Ніжен	—	9.9	20*	1*	—	42	4	7	тиша	0
	Прилука	—	—	—	—	—	47	6	—	—	0
	Варва	—	—	—	—	—	36	4	—	—	1
	Лохвиця	60.0	10.1	19*	4*	67	26	5	7	W	1
	Лубні	60.7	10.0	21	2	73	34	6	7	т., NE, W	1
	Вергуни	—	—	—	—	—	46	5	—	—	—
	Миргород	60.2	10.2	20	2	68	44	5	6	W	1
F	Полтава, АКТ	60.8	10.7	20	3	68	78	8	7	тиша	2
	„ досв. ст.	61.0	10.7	20	3	66	74	6	7	SW	2
	Зіньків	—	10.7	18*	6*	—	48	6	6	W	0
	Конотоп	—	10.0	20	1	66	36	8	7	SW	0
	Глухів	59.8	9.2	16*	3*	—	26	5	7	W	0
	Пожня	—	—	—	—	—	41	4	6	W	0
	В.-Писарівка	—	—	—	—	—	34	7	—	—	0
	Іванівська досв. ст.	60.2	9.9	19	1	71	40	6	7	т., WSW	1
	Деркачі, село	—	10.2	21	1	75	38	5	7	W	1
	Харків, Обсерв.	60.7	10.7	21	1	63	40	7	7	W	0
	Красноград	60.2	11.2	20*	3	69	38	6	7	—	1
G	Лозова	60.8	11.9	24	2	—	12	5	7	SW	4
	Біловодське	—	13.0	23*	2*	—	29	4	6	SW	3
	Старобільськ	—	12.6	24	0	60	21	5	6	тиша	3
	Слав'янськ, вокзал	—	—	—	—	—	21	7	—	—	2
	Ол.-Покровське	61.1	14.4?	24?	2	51	9	1	5	тиша	0
	Гуляй-Поле	—	13.3	—	—	—	0	1	7	SW	0
	Кирилівка	61.5	13.5	24*	4*	—	6	2	5	SW	2
	Жеребець	—	13.3	25*	2*	—	1	4	8	W	0
	Жовта Круча	—	—	—	—	—	2	3	—	—	0
	Синельниково	61.0	12.3	24	3	59	3	3	8	SSW	1

Райони	Назва станцій	Тиснення	Темпер. пов. C°			Вохкість у % о 13 г.	Опади		Хмарність	Переважн. напрям вітру	Число днів з грозами.
			Середн.	Максимальна	Мінімальна		Сума в мм.	Число днів			
	Катеринослав . . .	60.7	12.9	24	4	62	17	4	7	S, SW	2
	Миколаїпіль . . .	60.7?	12.8	24*	8*	67	3	4	6	SW	0
	Довгинцево	60.9	12,4	24	3	63	10	5	7	SSW, WNW	0
	П'ятихатки	—	11.6	23*	2	64	11	4	7	SSW	1
	Комисарівка . . .	60.4	11.7	24*	5*	62	12	6	7	WNW	1
Н	Новостародуб . .	—	—	—	—	—	27	3	—	—	0
	Зінов'ївськ	60.5	11.8	24	3	63	51	7	6	WNW	0
	Аджамка	60.3	11.2	23	2	68	42	4	7	WNW	1
	Мигія	—	12.6?	26	8*	49	29	2	5	SW	1
	Бірзула	61.6	11.5	20*	3	—	53	3	6	WNW	—
	Вознесенськ, д. ст.	—	12.9?	—	7	58	36	9	7	NW	0
	Тирашпіль, дача . .	—	14.1	24*	9*	—	34	2	5	W	0
	Одеса, кр. д. ст. .	—	14.2	25	6	56	30	6	6	NE	0
	„ ІНО	61.9	14.2	24	6	62	32	5	6	WNW	0
	„ Обс.	61.7	14.1	26	6	62	32	5	6	SSW, W	0
	Миколаїв	61.0	14.2	24*	7	—	24	2	6	т., W	—
	Херсон	—	14.4	28	6	57	12	1	6	W	0
	Олешки	—	14.7	27*	5	53	6	2	6	т., WSW	1
J	Бехтери	—	—	—	—	—	14	2	—	—	0
	Чалбаси	—	—	—	—	—	8	1	—	—	0
	Асканія Нова . . .	61.5	15.1	26*	8*	46	1	1	5	WSW	0
	Дорнбург	—	—	—	—	—	0	0	—	—	0
	Генічеськ	62.0	16.6	27*	8	—	0	0	6	SW	—
	Мелітопіль, Підгор.	—	—	—	—	—	1	1	—	—	0
	Ногайськ	61.8	15.9	25?	4	53	2	1	4	S, ENE	0
	Маріупіль, музей .	61.7	16.0	25	6	57	0	0	6	WSW	0
	„ досв. ст.	61.9	15.5	25	4	64	0	1	5	WSW	0
	Волноваха	—	13.7	24*	3	52	8	1	6	SW	1
	Велика-Анадоль . .	—	12.9	25	2	58	10	2	6	т., WSW	1
	Гришино	—	—	—	—	—	12	5	—	—	0
K	Ясинувата	—	11.5	25*	3*	—	2	3	5	SSW, SW	0
	Луганськ	61.6	13.2	25	0	55	8	2	5	т., WSW	1
	Успенське, Пр. д. ст.	—	14.3	24*	2	55	7	3	5	тиша	2
	Таганріг	61.8	16.5	25	8	63	20	4	4	SW	2
	Ростов н/Д	62.1	15.1	27	5	49	12	5	4	SW	1
	Вороніж	59.2	9.6	17*	1	—	40	7	6	W	—
	Саратів	60.8	12.1	22*	4	—	18	4	6	WNW	—
	Феодосія	59.0	18.2	26*	10	—	0	0	5	S	—
	Керч	62.4	17.9	27*	9	—	0	0	5	W	—
	Геленджик	—	19.3	27*	12	61	10	2	4	—	0
	Ставропіль	62 0	15.3	28*	8	—	17	2	7	т., W	—
	Владикавказ . . .	61.6	15.2	26*	8	—	12	3	5	S	—
	Тифлис	62.0	21.1	34	13	—	8	3	5	N, NW	—
	Поті	61.3	21.8	31*	13	—	19	3	4	E	—

16-го тиснення скрізь на Україні падає; на Чорному морі утворюється депресія, що викликає на півдні, а надто на Азовському взбережжі E або NE вітри дуже значної сили (7—8 балів у Ногайську, Маріуполі й Таганрозі); по всій Україні небо захмарюється, а од Поділля й Одещини майже до Донеччини проходить смуга дощів, у багатьох місцях з грозами; опадів маємо: Кремінчук і Красноград 11 мм., Полтава 17, Миронівка 10, Умань 27, Капустяни 24, Бірзула 35, Одеса 28, Миколаїв 23 мм. Значна частина цих опадів знов-таки припадає на ніч і могла-б бути приписаною до наступного дня (17-го), коли дощі йдуть далі в тих місцях, де вони були й 16-го, та ще починаються на Волині й Чернігівщині (значить, 17-го було сухо тільки на Донеччині й місцями по-над морем). Сума опадів і за цей день у багатьох місцях значна: Новгород-Сіверськ і Х. Михайлівський по 10 мм., Глухів 12, Сновська 15, Чернігів 16, Київ 30, Біла-Церква 39, Миронівка 22 (?), Іллінці 29, Умань 43, Казятин 27, Капустяни 12, Вінниця 14, Житомір 19, Полонне 16, Бірзула 14 мм. Таким чином, за ці дві доби разом маємо в Б.-Церкві 44, в Умані 70, у Бірзулі 49 мм. і т. д. Мабуть, сюди треба було-б записати й більшу частину величезних сум, що подають за декаду станції Коробчино (133 мм.!), Бобринська й Мордва (по 97 мм), Мліїв, Бобриця й т. и. Негода 17-го числа звязана з тією самою депресією, що про неї вже була мова; мінімум у ній досяг 746 мм. і проходив ранком 17-го між Довгинцевом і Зінов'ївським, а ввечорі коло Лубень; градієнти навкруги були місцями досить великі, щоб підтримувати вітри до 7—8 балів (буря), як це зазначають мало не всі станції Київщини, Полтавщини, Донеччини (також Довгинцево, Геніческ, Миколаїв, Чернігів), і навіть 9 балів (Б.-Церква). Температура в цей день була: ранком од 7—8° на NW до 15—17° на SE; увечорі 8—10° по північній межі, 6° Київ—Лубні, 9—10° по-над Чорним морем і до 16° у Таганрозі.

Ранком 18-го мінімум стоїть під Вороніжом; наша погода все ще не може заспокоїтись (Маріупіль—вітер 7 балів), тільки ввечорі, коли мінімум одійшов аж за Москву, сила вітрів у нас не переходить за 4 бали, а небо місцями прояснюється. Опади за цей день маємо на всьому Правобережжі, також на Чернігівщині й Полтавщині,—але незначні (тільки в Таганрозі 16 мм.).—В останні 2 дні декади з півдня на Україну поширюється поле високого тиснення, й настає досить тиха та переважно ясна погода (незначні опади маємо 19-го в Волочиську, 20—в Ізюмі). Темп-ри ранком 20-го на більшій частині простору країни коло 6—8°, у надморській смузі тільки подекуди до 15°; над вечір скрізь, крім Донеччини й надморської смуги, потепліло.

Хоч грозова діяльність, можна сказати, зовсім не проявлялась у наших районах A, B, C й D, а значно розвинута була тільки в північній Донеччині, проте найзначніші опади все-таки носили грозовий характер *). Через те маємо величезну ріжницю в сумі опадів подекуди й на близьких станціях (напр. Коробчино-Златопіль). Але це, скоріш, виняток. Узагалі ж на Волині й у де-яких районах Катер-щини й Донеччини маємо за-мало опадів, рівняючи до норми, а на Полтавщині й сумежних землях (надто Київщина й частина Зінов'ївської округи) їх значно більше за норму. Хмарність на більшій частині станцій дала в середньому 6—7, рідко 8 або 5. Протяжність сонячного сяйва коливається од 26 год. (Глухів) до 76 год. (Мигія), або од 23 до 68% того, що записав-би геліограф при цілком безхмарному небі.

Середня температура за декаду скрізь *нижча* за норму прибл. на 3°, на Полтавщині навіть до 4°. Крайні температури спостерегались: 27°—у Геніческу (13-го) і —2° на ст. Сновській (15-го).

---

*) Маємо де-які повідомлення про випадання граду на Київщині: з Скочиська без зазначення числа і з с. Костопалки—18-го.

Число годин сонячного сяйва.

(Геліограф)

Чернігів	44.3	К	Миронівка	35.4	В	Ол.-Покровськ . .	52.9	В
Київ, ІНО . . .	44.5	К	Маслівка	30.5	К	Синельниково . .	47.8	В
	47.1	В	Бобриця	36.6	К	Катеринослав . .	34.2	К
„ С.Г.І.*) . . .	33 1	В	Мліїв	36.7	В		49.3	В
„ кр. досв. ст.	46.9	К	Веселий Поділ . .	31.0	В	Комисарівка . .	34.9	В
Федорівка, Рад. д. с.	45 8	К	Золотоноша . . .	40.0	В	Зінов'ївськ . . .	35.3	К
Шепетівка	40.4	В	Згурівка	42 4	В		48.6	В
Полонне	40.8	В	Носівка	35.5	В	Аджамка	33.3	В
Ст. Чартор., д ст. .	54.9	В	Лохвиця	36 4	В	Мигія	76.0	В
Красилів	46 3	В	Полтава, АКТ . . .	45.4	В	Одеса, досв. ст. .	65 5	В
Ялтушків.	37.7	В	Полтава, досв. ст. .	40.1	В	„ Обс. . .	67.6	В
Немерчі	42.3	В	Глухів	25.5	В	Херсон	66.8	В
Уладівка	29.9	В	Іванівська д. ст. . .	46.9	В	Олешки	58.7	В
Умань, техн . . .	28.7	К	Деркачі, село . . .	47.2	В	Маріупіль, музей	70.0	В
	31.9	В	Харків, Обсв. . . .	38.0	В	Луганськ	46.7	К
Верхнячка	28.0	В	Красноград	37.5	К	Ростов н Д.	66.8	В
Б.-Церква, СНУ . .	38.6	В	Старобільськ . . .	55.2	В			

*) За 9 днів

Огляд стану сепянських засівів на 20 вересня.

Продовжується сівба озимини. На півдні у приморській смузі та на Донеччині в більшості лише сіють, тимчасом як по решті України озимина вже посходила. Сходи мають ріжноманітні фази розвитку через те, що сівба затримувалась негодою. Лівобережжя, як то східня Чернігівщина та Полтавщина, попередило другі райони що до початку сівби; через те з тих місць повідомляють, що певна частина засівів озимини вже кущиться, а в Хоролі жито навіть виходить у стрілку (?). Стан засівів взагалі гарний по всій території.

Не вважаючи на окремі випадки такої ранньої сівби, стає питання, чи буде своєчасно засіяно всю площу озимого клину; так з Хоролу повідомляють, що до цього часу засіяно лише 20% всієї площі, у Миргороді—меншу половину площі наміченої під озимину.

Про шкідників (озима совка) маємо повідомлення тільки з Хоролу.

Цукрові буряки майже повсюди починають копати; приспішення очевидячки стоїть в залежності з приморозком, який мав місця 15 та 16 числа у Варві, Скочиську, Житомірі, Вилах, Білій-Церкві. В Скочиську примерзли незібрані городні та баштанові культури.

Картоплю закінчують вибирати.

На півдні закінчують уборку кукурузи.

У Лугинах продовжується косовиця отави.

Ростов на Дону дає підсумки врожаю сояшників: з десятини зібрано до 100 пудів.

Орють на зяб.

З життя природи.

Продовжується повільне жовтіння та опадання листя на деревах. Перецвітають поодинокі осінні рослини. Помічається повторне цвітіння: під Київом цвіте рокитник (Cytisus), у Серебрії ще 2 вересня помічалось цвітіння вишні.

По всій Україні масове відлітання у вирій журавлів, качок та диких гусей

ПОГОДА й ЖИТТЯ

Науково-популярний двохмісячник співробітників УМС

ЧЕРГОВЕ ЧИСЛО ЗА ЛИПЕНЬ–СЕРПЕНЬ

ЗДАНЕ ДО ДРУКУ.

Передплату на друге півріччя **ЗНИЖЕНО**

За 3 числа—1 крб., співр. УМС—75 к.

В числі 7—8: проф. І. Точидловський: 3 поля с.-г. метеорології.—О. Федоров: Грози, градобої та баричні рельєфи.—П. Перехрест: Повіді та водопілля, і ин.

РЕД.

У. С. Р. Р. **Н. К. З. С.**

УКРАЇНСЬКА МЕТЕОРОЛОГІЧНА СЛУЖБА

— УКРМЕТ —

До .....

м. .....

.....

№ .....

На підставі ухвали Р. Н. К. від 9/III (протокол Р. Н. К. ч. 13/223 п. 33) та обіжника Уповнаркомпочтельукра від 30/V ч. 1/35 і від 2/VI ч. 1/37 цей пакет ПЕРЕСИЛАЄТЬСЯ БЕЗ ОПЛАТИ.

Укрмет,
Київ, вул. Короленка, 21.

Перевірено

У. М. С. 191. IX. 1925.

Київськ. Окрліт. № 11200 – Київ. „Київ-Друк“, 2-а др. № 3526—1250.

[551 (47.711 К.) „1952"].

Складено за телеграфними повідомленнями 2 жовтня.

Народний Комісаріят Земельних Справ. У. С. Р. Р. Сільсько-Господарський Наук. Ком. України.

Українська Метеорологічна Служба
Service Météorologique de l'Ukraïne.

Ч. 27 (93) — вересень | 21—30 | septembre—1925 р.

Декадний Бюлетень Укрмета
Bulletin de l'Ukrmète.

Зміст: Загальний огляд погоди.—Метеорологічна характеристика.—Число годин сонячного сяйва.—Огляд стану селянських засівів на 30 вересня.—З життя природи.—*Данилевський*:—Почесний вінок на свіжу могилу.

Огляд погоди.

Остання декада вересня визначалась на Україні переважно висоним тисненням, а в звязку з цим і антициклональним характером погоди: ясним небом, теплими й сухими вітрами (незначної сили) з SE або S, досить високою температурою вдень.

Загальний стан атмосфери над Европою на початку декади, ранком 21-го числа, рисується такими штрихами: поле високого тиснення (770 мм. і вище) тягнеться од Софії до Царицина й Махач-Кали (Петровська); циклон (750 і нижче, прибл. до 735 мм.) обхоплює більшу частину Норвегії та Британських островів і море од берегів Голандії майже до Ісландії (центр між Фарерськими й Шетландськими островами); неглибоку депресію (коло 757 мм.) знаходимо між Печорою й Камою. На Україні тиснення од 765 (Овруч) до 771,5 мм. (Донеччина), ізобара 770 проходить од Херсону до Краснограду, а далі на схід; вітри переважно S; похмуро в більшій частині Донеччини й Катеринославщини, ясно по инших районах. Температура од 8° (Ясинувата, Луганськ) до 14° (Одеса, Миколаїв). Удень темп-ра здіймається до 19—22°, навіть 23° на заході, а на вечір падає до 12—17°, до 10° у Ногайську; небо скрізь прояснюється й доба проходить без опадів. — 22-го тиснення трохи знижується (в Луганську вранці 771, а ввечорі 769); температура ранком без помітних змін, а вдень на заході трохи холодніш, ніж напередодні; під вечір на Волині, а вночі на Чернігівщині перепадають незначні дощі (1—2 мм.).—На ранок 23-го знову трохи підноситься тиснення на сході; вітри в надморській смузі повертають до E або NE і міцнішають (до 3—4 балів), по инших місцях без помітних змін; чимала хмарність—до вечора зникає; темп-ри ранком од 8 до 14°, а вдень знову до 24° на Волині (й 25° в Олешках); увечорі 12—17°. Ранком 24-го барометричний максимум одходить трохи на північ (Саратов 771 мм.), а на вечір ще зміцнюється (там само 773 мм.); вітри майже скрізь E. У цей час на північ од України, в звязку з вищезгаданим циклоном, що вже дійшов до північної Норвегії віють південні вітри, до 4—5 балів силою, й підносять температуру на 7—8° вище за норму; так, у Ленінграді зафіксовано такі температури:

	7 год.	13 год.	21 год.	Сер.
24—IX	14,3	20,5	18,9	17,9
25—IX	14,6	21,3	18,0	18,0

Подібні температури являються рекордними для цієї пори року: 24-го вересня найвищу температуру до цього часу було зареєстровано в 1792 році, й вона виносила (в середньому за добу) тільки 17,2°.

25-го й 26-го ми бачимо, що наш антициклон міцно тримається навкруги Саратова (774), а з південного заходу до меж України насувається другий антициклон (Софія 768 мм.): між ним і попереднім утворюється барична сідловина, в якій небо захмарюється, й після того, як з 23-го по 25-те скрізь було сухо, вночі на 26-те починаються дощі в Шепетівській і Проскурівській округах. Вони продовжуються місцями 26-го, досягаючи кількости опадів 9 мм. (Звягель) і захоплюючи Волинь, Поділля, Київщину, Чернігівщину й Полтавщину. Вранці цього дня, а ще більше 27-го, в багатьох місцях помічались тумани. Вночі на 27-ме в значній частині країни вітри повертають прибл. до N напряму; темп-ри трохи спадають, і серед дня вже тільки мало де досягають 22°, а в більшості коливаються між 12 і 19°; ввечорі маємо 9° у Чернігові й 16—18° по-над морем. Незначні дощі пройшли в цей день на Волині, де-не-де на Поділлі й у Херсонській окрузі.

Дивись далі на стор. 5-й.

Метеорологічна характеристика

Caractéristique météorologique

Райони	Назва станцій	Тиснення	Темпер. пов. С°			Вохк. пов. у % о 13 г.	Опади		Хмарність	Переважн. напрям вітру	Число днів з грозами.
			Середн.	Максимальна	Мінімальна		Сума в мм.	Число днів			
	Ленінград	59.9	12.2	21*	2	—	28	5	6	S	—
	Мишкин	—	10.4	22	—3	72	26	5	6	SSW	0
	Мінськ	64.4	12.4	22*	2	—	40	5	5	тиша	—
	Горки	65.0	12.4	22*	3	—	34	3	6	WSW	—
	Курськ	67.5	13.3	22*	2	—	1	1	4	змінні	—
	Новгород-Сіверськ	66.8	14.0	23	6	61	9	4	5	SE	0
	Покошичі	65.8	13.9	22	3	56	4	4	4	SS4	0
	Жукля	—	—	—	—	—	8	4	—	—	0
	Сновська	65.5	14.0	22	3	62	13	4	5	SSE	0
	Величківка	66.2	13 5	22*	5*	—	8	6	6	SSW т,.	0
	Березна	—	—	—	—	—	17	6	5	змінні	0
	Чорнігів	66.4?	13.9	23	5	65	15	3	5	SSE	0
A	Остер	—	—	—	—	—	8	2	—	—	—
	Київ, ІНО	66.2	15.1	24	8	63	7	3	6	SE	0
	„ кр. досв. ст.	66.2	14.6	24	8	63	7	4	6	SE	0
	Боярка	—	15.0	22	8	—	7	2	5	SE	0
	Козаровичі	—	14 7	22	3	—	8	3	6	SSW	0
	Федорівка, Р. д. ст.	65.4	14.3	24	5	66	17	3	6	SE	0
	Черняхів	—	—	—	—	—	17	2	—	—	0
—	Житомір	65.2	14.7	24	8	65	19	4	5	S	0
	Вили	—	—	—	—	—	21	4	—	—	0
	Овруч	—	—	—	—	—	11	5	—	—	0
	Лугини	—	—	—	—	—	16	7	—	—	0
B	Олевськ	—	—	—	—	—	16	6	—	—	0
	Пищів	—	—	—	—	—	18	6	—	—	0
	Звягель	64.7	14.2	25	5	69	32	5	5	SE	0
	Шепетівка	64.2	14 6	24	8	67	17	6	6	SE, SW	0
	Клембівка	—	—	—	—	—	13	3	—	—	0
	Полонне	—	14.4	23	8	64	25	4	6	S	0
	Новоселиця	—	—	—	—	—	23	6	—	—	0
	Романів	—	—	—	—	—	20	4	—	—	0
D	Чуднів	—	—	—	—	—	15	3	—	—	0
	Коровинці	65.0	14.6	24	9*	65	16	3	5	S	0
	Староконстянтинів	—	—	—	—	—	24	3	—	—	0
	Красилів	—	14.9	22	9	66	19	6	5	SSE	0
	Волочиськ	64.3	14.3	20	8	67	12	3	4	змінні	0
—	Кам'янець-Под.	64.1	15.3	23*	10*	63	10	3	5	NNW, ESE	0
C	Ялтушків	—	14.0	22	6	—	27	3	5	S	0
—	Немерчі	64 6	14.6	23	8	61	13	3	5	—	0
	Вінниця.	65.1	14.6	22	7	68	20	3	4	S, SE, SW	1
	„ Замістя	—	—	—	—	—	12	2	—	—	0
	Уладівка	—	—	—	—	—	16	2	—	—	0
	Казятин	65.1	14.5	23	7	66	14	2	4	т., W	0
	Іллінці	—	14.7	22	7	62	5	2	4	тиша	0
	Умань, агротехн.	66.7	14.4	22*	7*	62	3	1	3	SSE	—
	„ досв. ст.	66.5	14.1	22	7	59	4	1	3	SE	0
	Верхнячка	—	14.1	22	7	66	3	1	4	тиша	0
D	Фастів	—	—	—	—	—	4	1	—	—	2
	Біла-Церква, техн.	66.0	14.9	23	8	60	4	2	5	ESE	0
	„ ст. СНУ	—	14.8	23	8	62	4	2	4	SE	0

Райони	Назва станцій	Тиснення	Темпер. пов. С°			Вохк. пов. у % о 13 г.	Опади		Хмарність	Переважн. напрям вітру	Число днів з грозами
			Середн.	Максимальна	Мінімальна		Сума в мм.	Число днів			
	Миронівка	66.3	14.7	22	7	63	3	2	4	S	0
	Маслівка	66.5	14.9	24	6	61	4	3	4	—	0
	Мліїв.	66.5	15.1	24	8	58	6	2	5	SSW	0
	Бобринська	—	15.1	24	5	—	3	1	3	тиша	0
	Коробчино.	—	—	—	—	—	11?	1?	—	—	1?
	Златопіль	—	15.0	23	7	—	2	1	2	SE	0
—	Кремінчук	67.7	15.6	26	7	47	0	0	2	т., ENE	0
	Веселий Поділ . .	—	14 3	25	3	55	2	2	4	ESE	0
	Хорол.	67.0	14.8	23	5	52	1	1	3	SE	0
	Золотоноша . . .	67.2	14 9	24	8	61	2	2	4	SSE	0
	Підставки	—	14.6	22	7	63	2	1	3	SE	0
E	Переяслав	—	—	—	—	—	2	3	—	—	0
	Згурівка	67.1	14.5	22	6	59	4	3	5	змінні	1
	Макіївка	—	--	—	—	—	3	3	—	-	0
	Майнівка	66.2	14.3	22*	5	61	3	3	4	SW	0
	Бобровиця-Озеряне	—	15.1	22	8	—	4	2	3	тиша	0
	Мостище	—	14.5	23	5	—	7	4	5	S	0
—	Носівка	66.5	14.0	23	3	61	5	4	6	тиша	0
	Ніжен	—	14.4	23*	4*	—	4	4	6	S	0
	Прилука	—	—	—	—	—	1	3	—	—	0
	Варва	—	—	—	—	—	0	1	—	—	0
	Лохвиця	67.4	14.1	23*	5*	54	1	2	3	S	0
	Лубні	67.3	14.4	24	7	56	1	1	4	E, тиша	0
	Вергуни	—	—	—	—	—	2	1	—	—	0
	Миргород	67.2	14.2	24	5	51	2	1	3	S	0
F	Полтава, АКТ . . .	67.6	15.0	24	8	46	0	0	3	SE	0
	„ досв. ст.	67.7	15.2	24	7	44	0	0	3	SE	0
	Зіньків	—	16.1	23	6	—	0	1	2	тиша	0
	Конотоп	—	14.0	23	4	54	2	5	5	SE	0
	Глухів	66.7	13.8	22	6	87	2	1	5	SSE	0
	Суми	67.0	13.8	23	4	52	0	1	5	тиша	0
	Іванівська досв. ст.	67.1	14.6	23	4	44	0	0	3	змінні	0
	Харків, Обсерв. . .	?	14 3	23	4	43	0	0	3	SE	0
	Красноград	67.1	15.6	24	6	44	0	0	3	ESE, т.	0
	Андріївка	67.3	15.6	25?	5	41	0	0	1	SE	0
	Лозова	—	15.4	25	6	—	0	0	2	змінні	0
	Ізюм	67.2	15.0	27	0	38	0	0	3	тиша	0
	Біловодське	—	14.8	26*	7*	—	0	1	2	тиша	0
	Старобільськ . . .	—	14.7	25	1	41	0	0	1	тиша	0
	Слав'янськ, кур. . .	—	16.0?	27	10*	—	0	0	2	т. E	0
G	вокзал .	—	—	—	—	—	0	1	—	—	0
	Ол.-Покровське . .	68.0	?	26	4	39	0	0	2	тиша	0
	Гуляй-Поле . . .	—	16.5	—	—	—	0	0	—	—	0
	Мелітопіль, 1 тр. л.	—	16.6	30*	2	44	0	0	3	тиша	0
	Жеребець	—	—	—	—	—	0	1	1	E	0
	Синельниково . . .	66.9	15.3	26	6	38	0	0	1	E	0
—	Катеринослав . . .	67.0	16.3	25	8	45	0	1	4	тиша	0
	Миколайпіль . . .	67.0?	15.6	26*	10*	42	0	0	1	SE	0
	Довгинцево	66.9	16.1	26*	5	40	0	0	2	E	0
	П'ятихатка	—	15.6	24*	6	34	0	0	1	т., SSW	0

Райони	Назва станцій	Тиснення	Темпер. пов. С°			Вохкість у %% о 13 г.	Опади		Хмарність	Переважн. напрям вітру	Число днів з грозами.
			Середн.	Максимальна	Мінімальна		Сума в мм.	Число днів			
Н	Комисарівка . . .	66.9	15.5	26	6	38	0	0	2	т., SE	0
	Новостародуб . .	—	—	—	—	—	0	0	—	—	0
	Шамівка	66.6	14.0	23	3	—	0	0	1	SW	0
	Зінов'ївськ	66.6	15.3	26	6	46	0	1	3	SE	0
	Аджамка	66.6	15.0	25	6	48	0	1	3	ESE	0
	Новгор.-Куцівка . .	—	—	—	—	—	5	2	—	—	0
	Мигія	—	15.9	25	8*	53	6	1	2	SE	0
	Бірзула	65.6	15.4	22*	8	—	0	0	3	SSE	—
	Вознесенськ, д. ст.	—	16.2	25	7	49	1	2	2?	SE	0
	Дубасари	—	—	—	—	—	0	1	—	—	0
	Тирашпіль, дача . .	—	16.8	26*	10*	—	0	1	4	SE	0
	Гниляково	—	16.0	24*	10*	66	0	0	5	тиша	0
	Одеса, кр. д. ст. .	—	16.1	24	8	70	2	5	4	NE, SE	0
J	„ ІНО	66.1	16.1	23	12	79	0	3	4	E	0
	„ Обс.	66.0	15.6	23	11	86	1	6	4	NE	0
	„ вин. ст. (Сух. л.)	66.0	16.2	22	10	75	1	6	4	SSE	0
	Миколаїв	66.0	17.6	25*	8	—	0	0	2	т., E	—
	Херсон	—	17.4	28	7	49	3	1	2	—	0
	Олешки	—	—	—	—	—	2	1	—	—	0
	Бехтери	—	—	—	—	—	0	0	—	—	0
	Чалбаси	—	—	—	—	—	1	1	—	—	0
	Асканія Нова . . .	66.0	16.3	27*	9*	49	0	1	2	NE	0
	Дорнбург	—	—	—	—	—	0	0	—	—	0
	Геніческ	66.1	17.5	22*	11	—	0	0	3	NE	—
	Ногайськ	66.7	16.4	24	5	57	0	1	0	ENE	0
	„ радгосп „Вільний“	—	—	—	—	—	0	0	—	—	0
	Маріупіль, музей .	67.0	16.7	26	8	56	0	0	2	NNE,ESE	0
—	„ досв. ст.	67.0	16.4	25	6	—	0	1	2	ENE	0
	Волноваха	—	15.9	25*	6*	39	0	1	3	E	0
	Велика-Анадоль . .	—	15.9	27	1	49	0	0	3	тиша	0
	Гришино	—	—	—	—	—	0	0	—	—	0
К	Сталіно Піски . . .	—	17.4	27*	10*	—	0	0	1	E	0
	Ясинувата	—	16.4	27*	6*	—	0	0	2	ESE	0
	Луганськ	68.2	15.6	25	3	45	0	0	2	тиша, E	0
	Успенське, Пр. д. ст.	—	16.2	26	3	41	0	0	2	тиша	0
	Таганріг	67.4	17.1	24	10	66	0	0	2	ENE	0
	Ростов н/Д	67.5	16.3	26	3	41	0	0	2	E	0
	Вороніж	67.8	14.0	22*	5	—	0	0	4	SSE	—
	Саратів	68.9	17.2	22*	1	—	0	0	4	тиша	—
	Феодосія	65 8	18.5	28*	10	—	0	0	1	WNW	—
	Керч	65.8	21.4	26*	5	—	0	0	1	NE	—
	Краснодар	—	18.8	30	5	48	0	0	—	—	—
	Геленджик	—	20.6	28	12	54	0	0	0	—	0
	Ставропіль	65 8	15.3	23*	6	—	0	0	2	SE	—
	Владикавказ . . .	66.0	13.8	23*	9	—	2	1	5	S	—
	Тифлис	66.5	17.9	29	12	—	6	2	6	S	—
	Поті	63.8	20.4	25*	14	—	15	1	4	E	—

28-го вересня тільки в південно-східній половині України погода зберегає більш-менш свій попередній характер, а на північному заході, де тримається осередок баричної сідловини, панує сльота: дощі зазначають усі майже станції Чернігівщини (до 9 мм.—Сновська ст.), Київщини (до 8 мм.—Казятин), Волині (Звягель 14, Шепетівка 10, Житомір 10 мм.) й Поділля (Ялтушків 19, Немерчі 11, Вінниця 14, Уладівка 12 мм.). На ранок 29-го обидва роги високого тиснення (західній і східній) майже зустрічаються, далі перевагу бере західній антициклон, що його поле тягнеться ввечорі 29-го од Сули, а 30-го аж од Дону до нижнього Рейну. Під його впливом в останні два дні в нас панує змінна хмарність, але дуже незначна на півдні й на сході, вітри переважно N, подекуди NE и E; температури ранком 29-го 9—10° на NW, 5—6° на NE, до 14—16° на півдні; ранком 30-го 8—9° на NW, 8—11° на NE, 13—16° на S. Трохи тепліш було вечорами (надто 29-го), а вдень 29-го в районі Миколаїв—Олешки—Довгинцево темп-ра знов доходила до 25—26°.

Таким чином, у середньому виводі ця декада була прибл. на 3° (на сході), 5° (на заході) тепліща за попередню, на заході також тепліша за першу декаду цього місяця; рівняючи до норми, майже скрізь знаходимо *перевищення*: коло Одеси на 1°, у більшій частині країни на 2—3°, в Київі й Житомірі навіть ло $3^1/_2$°. Крайні температури записано: 30° у Першотравенському лісництві (коло Мелітополя) й 0°(?) в Ізюмі *) або 1° у Старобільську й Велико-Анадольському лісництві.

Що до опадів, то на сході й на півдні їх майже ніде не було за всю декаду; потім, од Гдухова через Лубні на Київщину йде смуга, де було 1—3 днів з дощем. але сума опадів дуже незначна; тільки на Волині, Поділлі й частині (NW) Чернігівщини опади випали прибл. в нормальній кількості.

Рівнобіжно з опадами, як звичайно, йде вохкість повітря, близька до норми на Поліссі та Поділлі й менша в степовій смузі, так само й хмарність, що од 5—6 балів (Волинь, Київщина) зменшується на SE до 1—2 балів, а в Ногайську навіть до 0. Геліографи дають запис од 45 год. (Полонне, Федорівка) до 103 год. (Зінов'ївськ, Комисарівка), або до 41 од 95% можливого максимума.

Число годин сонячного сяйва.

(Геліограф)

Мишкин	44.0	В	Мліїв	74.7	В	Мелітопіль	93.5	В
Чернігів	50.8	К	Веселий Поділ . .	80.4	В	Синельниково . .	100.1	В
Київ, ІНО . . .	54.4	К	Золотоноша . . .	82.0	В	Катеринослав . .	82.0	К
Київ, ІНО . . .	62.0	В	Згурівка	63.8	В	Катеринослав . .	99.5	В
„ кр. досв. ст.	57.4	К	Майнівка	66.1	В	Комисарівка . . .	103.0	В
Федорівка, Рад. д. с.	44.6	К	Бобровиця-Оз. . .	57.0	В	Зінов'ївськ . . .	86.9	К
Шепетівка	46.0	В	Носівка	51.7	В	Зінов'ївськ . . .	102.8	В
Полонне	44.5	В	Лохвиця	74.8	В	Аджамка	93.7	В
Красилів	66.1	В	Полтава, АКТ . . .	96.9	В	Мигія	92.7	В
Ялтушків.	66.5	В	„ досв. ст. .	96.0	В	Гниляково	87.7	В
Немерчі	75.3	В	Суми	64.1	В	Одеса, кр. досв. ст.	74.6	В
Умань, агр. техн	63.8	В	Іванівська д. ст. .	95.4	В	„ Обс. . .	70.5	В
Умань, агр. техн	61.2	К	Харків, Обсв. . . .	85.1	В	„ вин. ст. С. л.	73.2	В
Верхнячка	69.5	В	Красноград	82.1	К	Херсон	88.2	В
Б.-Церква, СНУ . .	51.8	В	Андріївка	97.5	В	Маріупіль, музей .	90.6	В
Миронівка	71.2	В	Старобільськ . . .	90.2	В	Луганськ	67.3	К
Маслівка	62.6	К	Ол.-Покровськ . .	77.9	В	Ростов н/Д.	74.8	В

---

*) З Ізюма надійшли також усі щоденні телеграми, й там нема мінімумів, близьких до 0°. Чому більш вірити—декадній телеграмі чи щоденним, зразу важко вирішити.

Стан важливіших селянських засівів на 30—IX 1925 р.

(Римські цифри I, II, III й т. д. означають фази розвитку рослин, згідно з таблицею в „Справочн. Укр." ст. 42, арабські цифри—стан культур у 5-баловій системі: 1—дуже поганий; 2—кепський, 3—задовольняючий, 4—гарний, 5—виключно гарний стан).

	Озиме жито	Озима пшениця		Озиме жито	Озима пшениця
Олевськ	I—4	—	Майнівка	III—3	III—3
Пищів	I—3½	I—4	Згурівка	II—4	II—4
Звягель	I—3	—	Підставки	II—3½	II—3½
Шепетівка	II—4	II—4½	Золотоноша	III—4	II—4
Клембівка	I—3	I—3	Миргород	II—4	II—4
Полонне	II—4	I—4	Хорол	II—4	II—4
Новоселиця	II—3	I—3	Андріївка	II—4	II—4
Романів	I—4	I—4	Кремінчук	III—4	—
Чуднів	II—2	II—4	Варва	III—4	III—3½
Житомір	I—4	—	Прилука	II—4	I—4
Черняхів	II—3	I—3	Лохвиця	III—4	II—4
Волочиськ	I—2½	I—2½	Зіньків	II—4	I—3
Кам'янець Под.	II—4	I—4	Полтава	III—4	—
Ялтушків	I—3½	I—3½	Ізюм	III—4	III—4
Немерчі	II—4	II—4	Іванівська д. ст.	III—4	III—4
Вінниця, Зам.	II—3	—	Суми	III—4½	III—4½
Іллінці	II—3	II—3	Слав'янськ., кур	II—3	II—3
Верхнячка	III—4	III—4	Луганськ	I—4	I—4
Біла Церква, техн.	III—3	—	Маріупіль	—	III 3½
„ ст. СНУ	III—4	III—3	Мелітопіль, 1 тр. л.	II—3	III—3
Миронівка	III—5	II—4	Лозова	III—4	—
Бобровиця	I—3½	I—3½	Синельниково	—	II—3
Сміла	II—4	II—4	Новгор.-Куц.	II—3	II—3
Фастів	I 5	I—5	Вознесенська д. ст.	III—4	III—4
Козаровичі	I—4	I—4	Шамівка	III—3	III—3
Вересоч	II—4	II—4	Гниляково	III—4	III—4
Козелець	I—3	—	Аджамка	III—3½	III—3½
Величківка	III—4	—	Мигія	—	III—4
Сновська	II—5	—	Дубосари	I—3	—
Жукля	II—4½	—	Херсон	III—4	III—4
Покошичі	III—4	—	Сухий лиман	—4½	—4½
Ніжен	II—4	I—4	Чалбаси	—	I—4
Мостище	II—4	I—3½	Мишкин	III—2	—
Макіївка	III—4	II—4			

Стан досвідніх культур на 30—IX 1925 р.

	Озиме жито	Озима пшениця		Озиме жито	Озима пшениця
Полонне	I—4	I—4	Лохвиця	III—5	III—5
Шепетівка	III—4	III—4	Веселий Поділ	II—4	—
Житомір	I—4	—	Харків	—	III—4
Немерчі	II—4	II—4	Успенське, Пр. д. ст.	—	I—3½
Ялтушків	II—4	II—4	Вознесенська д. ст.	III—4	III—4
Верхнячка	II—4	II—4	Іванівська д. ст.	III—5	III—5
Миронівка	III—5	II—5	Синельниково	—	III—4
Умань, досв.	II—4	II—4	П'ятихатки	II—4	II—4
Іллінці	I—4	—	Маріупіль	—	III—3½
Біла Церква СНУ	—	III—4	Аджамка	III—3½	II—3½
Федорівка, Рад. д. ст.	III—4	II—4	Херсон	III—4	III—4
Макіївка	III—4	II—4	Одеса, досв. ст.	—	I—5
Красноград	III—4	III—4	Асканія Нова	—	I—3
Андріївка	II—4	III—3	Ростов н/Д	—	I—4

Огляд стану сепянських засівів на 30 вересня.

У центрі та взагалі на Лівобережжі *озимина* розвивається гарно; у північно-західному та південно-східному напрямках помічається де-яке погіршання, але й там стан озимини вищий од середнього або середній. Зниження стану на півдні настало, очевидячки, в залежності від зменшення грунтової вологи: так з Маріуполя, Жеребця та Ногайська повідомляють про посуху, яка затримує зріст культур.

З південної смуги маємо повідомлення також про *шкідників*. Про гесенку пишуть з Гнилякова та з Маріуполя, де гесенкою та іржою заражено до 20% озимини. Що до іржи, то вона очевидячки розвинулась ще під час дощового періоду. У Хоролі помічено на засівах озимини дротяника.

Що до фази розвитку озимини, картина взагалі така: в центрі озимина вже кущиться, на північному заході розвиває другий і третій листки, на півдні (переважно у надморській смузі) та на Донеччині озимина сходить або проходить інтенсивна сівба. Озима пшениця в свойому розвиткові одстає од жита.

Закінчують вибірати *картоплю* та збірати *кукурузу*. В Ніжені в'яжуть пізнє просо та гречку.

Викопування *цукрових буряків* іде повсюди. Оцінка врожаю їх в більшості вища від середньої (3—4) або гарна (4). Глухів подає пересічну оцінку врожаю 720 пудів з десятини, при чому характеризує такий врожай як вищий од середнього (3—4). З Київської Досвідної станції повідомляють, що цукровий буряк має до 15% цукру.

Взагалі остання декада була сприятлива для сільського господарства. На півночі України сівбу майже закінчено, на півдні сільсько-господарські роботи проходять інтенсивно при сприятливій погоді.

Спішно йде оранка на зяб.

З життя природи.

Природа повільно замирає Листопад, що почався ще в попередніх декадах, по всій Україні прийняв масовий характер.

Продовжується масове відлітання птахів у вирій. Комахи ще з'являються, але в теплу погоду. З Іллінець повідомляють, що ще чути поодиноке кумкання жаб.

Є повідомлення про цікаві випадки повторного цвітіння та достигання овочів. Так у Вилах помічено ягоди суниць. У Смілі достигають овочі акації, що цвіла вдруге; у Жеребці зацвіла вишня, в Боярці—яблуня.

ПРИЙМАЄТЬСЯ ПЕРЕДПЛАТА НА ЖУРНАЛ

НАУКА и ТЕХНИКА

РІК ВИДАННЯ ТРЕТІЙ.

Науково-технічний орган з фінансово-економічним відділом; журнал охоплює також наукові, технічні та економічні інтереси краєвого господарства.

Видання Одеського Науково-Технічного Відділу, Одеського Відділу Всеукраїнської Асоціації Інженерів та Одеського Політехнічного Інституту.

Передплата з пересилкою

на рік—7 карб. 20 коп., на 1/2 року—3 карб. 60 коп.

Адреса редакції та контори: Одеса, вул. Рози Люксембург 20 (б. Поліцейська), О.Н.Т.О.

У. М. С. 193. X. 1925.

Київськ. Окрліт. № 11377—Київ. „Київ-Друк", 2-а др. № 49—1250.

ПОЧЕСНИЙ ВІНОК НА СВІЖУ МОГИЛУ.

Згідно з ухвалою Президії Укрмета от 2 жовтня ц. р. оголошую до загального відому одержаний мною од Президії Г.Г.О. Р.С.Ф.Р.Р. лист (24 сентября 1925 г. № 7297-б) з приводу смерти Директора Обсерваторії проф. О. О. Фрідмана.

ЗАВЕДУЮЩЕМУ УКРАИНСКОЙ МЕТЕОРОЛОГИЧЕСКОЙ СЛУЖБОЙ.

Глубокоуважаемый Николай Иванович!

Одного из участников Совещания Директоров Ц. Г. У. С. Р. не стало. Не стало того, кого заменить нет возможности, но кто за время своей неустанной директорской работы сумел вдохнуть новую жизнь в старейшее в С. С. С. Р. Центральное Геофизическое Учреждение. И есть полная уверенность, что начатое дело и внутри Главной Геофизической Обсерватории, и вне ее не погибнет, но будет развиваться надлежаще и в дальнейшем. Но самый факт смерти А. А. Фридмана может повлечь за собой целый ряд попыток самого различного характера по отношению и к самой Главной Геофизической Обсерватории и ее взаимоотношениям с другими учреждениями и организациями. Нельзя отрицать возможности того, что попытки эти могут быть, хотя и частично, направлены к нарушению того соглашения, которое заключено между представителями Ц. Г. У. С. Р. 12 мая 1925 г. и которое является примером нормальных взаимоотношений национальных научных организаций и учреждений.

И именно потому, что найденная 12—14 мая форма взаимоотношений является наилучшей и удовлетворяющей всех заинтересованных, Президиум Главной Геофизической Обсерватории, оставшийся после смерти Директора Обсерватории А. А. Фридмана, считает своим долгом оффициально подтвердить, что он и без Александра Александровича будет настойчиво проводить в жизнь основы упомянутого Совещания, беречь их от каких-бы то ни было покушений, и обращается к Вам с просьбой и с Вашей стороны попрежнему содействовать проведению в жизнь основ этого соглашения и, в случае каких-либо непредвиденных отклонений от них или ошибок со стороны кого-либо из участников Совещания 12—14 мая, немедленно дружески выяснить недоразумения или указывать ошибки, чтобы случайные недочеты не явились причиной взаимных недоразумений и ослабления того единения, которое должно явиться результатом декларации Совещания Директоров Ц. Г. У. С. Р.

В полной уверенности дальнейшего укрепления нашего общего единого фронта с товарищеским приветом

Члены Президиума Главной Геофизической Обсерватории:
В. и. д. Директора Обсерватории **Е. Тихомиров.**
Член Правления **А. Вангенгейм.**
Пом. Директора по Адм. Фин. Части **Дашкевич.**
Ученый Секретарь **Б. Извеков.**

Лист не потребує коментаріїв і Президія Укрмета сподівається, що всі співробітники У. М. С. проймуться ідеєю, що декларована 1-ю Сесією Наради Директ. Ц.Г.У.С.Р. і допоможуть Укрметові витримати не менш тверду лінію що-до налагодження нормальних взаємовідношень поміж національними науковими організаціями й установами, що взяла Г.Г.О. Р.С.Ф.Р.Р., згідно з постановою Наради Директорів Ц.Г.У.С.Р. в цілях зміцнення єдиного радянського наукового фронту на користь нашої науки.

Завукрмет **Данилевський.**

ЦЕНТРАЛЬНЕ ГЕОФІЗИЧНЕ 1925 Р.

52234

[551 (47.711 К.) „1925“].

Складено за телеграфними повідомленнями 12 жовтня.

Народний Комісаріят Земельних Справ. | У. С. Р. Р. | Сільсько-Господарський Наук. Ком. України.

Українська Метеорологічна Служба

Service Météorologique de l'Ukraïne.

Ч. 28 (94) — жовтень | 1—10 | octobre—1925 р.

Декадний Бюлетень Укрмета

Bulletin de l'Ukrmète.

Зміст: Загальний огляд погоди.—Метеорологічна характеристика.—Число годин сонячного сяйва.—Стан досвідніх культур на 10—X 1925 р.—Стан валивіших селянських засівів на 10—X 1925 р.—Стан засівів. Природа.

Огляд погоди.

На початку жовтня на Україні панує те саме високе тиснення, що ми бачили й в останній декаді попереднього місяця. Гребінь цього високого тиснення тягнеться з Атлантичного океану через Ірландію й Прусію до Каспійського моря. Звідси тиснення спадає поволі на південь та схід і круто на північ, де Ісландський осередок досить яскраво виявляє себе. Мінімум (< 725 мм.) ранком 1-го жовтня ми знаходимо на NE од Янмаєна; 2-го він одійшов за Ведмежий острів, а на південь од нього виділився побічний мінімум, що викликав шторми на Фінській затоці (в Неву було нагнано води на 1.1 метра вище за ординар). 4-го новий розвиток двох побічних циклонів, з них одного в тому самому районі, призвів до ще значніших наслідків, таких турботних для Ленінграду.

На Україні маємо 1-го жовтня змінну хмарність—переважно похмуро в північній половині й ясно в південій—незначні E або NE вітри (трохи міцніші N над Азовським морем), місцями тихо; температура вранці на заході 11—12°; на схід знижується до 4° (Луганськ), по-над морем 8—14°; увечорі на півночі 9—10°, у надморській смузі 12—18°. Уночі на 2-ге число на північному заході місцями тумани, ранком температура знижена вдовж гребеня високого тиснення (од Волині до Катеринославщини 6—7°, на Донеччині 5°), на південь і на північ тепліш (на Чернігівщині 8—10°). Удень 2-го в нас тиснення спадає—максимум одсувається на захід, через що вітри на Україні переходять у західні, подекуди й у південні, й температура в вищезгаданій холодній смузі вирівнюється. Третій день декади не приносить майже нічого нового; всі ці дні проходять без опадів, як що не рахувати маленького дощику в районі Іллінець 1-го, а також дощу на крайній півночі (Новгородсіверськ, Сновська), що почався вночі на 4-те число—його краще й однести до останнього дня.

На 4-те число антициклон одійшов ще далі на захід, а з півночі на нас насувається поле вже згаданого мінімума. Під його впливом вітри скрізь між W і S (на півдні зранку місцями ще тихо); на півночі починається дощ, який поволі захоплює всю країну: за винятком кількох пунктів на заході, всі станції за цю добу зазначають опади, од 1 до 9 мм. (Овруч і Х. Михайлівський по 9, Глухів 8 мм. і т. д., на півдні Генічеськ 7, Довгинцево й Таганріг по 6 мм.). Вітри теж набирають значної сили, ввечорі в кількох місцях маємо 6—7 балів, або прибл. 12—15 м. на секунду. Вночі проти 5-го небо скрізь, крім SE кутка, прояснюється, але вітри зберегають свою силу, повертаючи ближче до NW; температура падає на Волині до 1—2° тепла, на Харківщині, Полтавщині й півн. Одещині—до 4—5°, й тільки по-над морем досягає 9—11°. Протягом дня низьке тиснення знов посувається ближче до нас: нове зміцнення вітрів (Житомір 8, Вінниця 9 балів), похмуре небо скрізь, на півночі опади, з початку в формі дощу, в багатьох місцях з крупами або дрібним градом, а потім (уночі на 6-те)—на Чернігівщині й Полтавщині—в формі снігу. Це був перший цієї осени сніг, що місцями на півночі Чернігівщини утворив сніговий настил коло 1 см. завгрубшки, але він ледве долежав до ранку. За 6-те число мінімум одходить до Волги, й у нас небо прояснюється, а вітри помітно стихають.

Ранком 7-го в нас помічається вплив нового циклону, що з Норвезького моря перейшов на Фінляндію (Гельсінки 735 мм.): вітри переважають SW, небо в центрі й на півн. заході похмуре; темп-ра на заході до 5—7° тепла, зате на півдні й сході коло 0° і навіть нижче (—1° у Харкові й Луганську,—0° у Ногайську й Довгинцеві; це перші морози в термінові години). Ці морози, звичайно, тривали не довго: SW вітри підняли темп-ру на Правобережжі о 21 год. до 12—14°, на Ліво-

Дивись далі на стор. 5 й.

Метеорологічна характеристика

Caractéristique météorologique

Райони	Назва станцій	Тиснення	Темпер. пов. С°			Вохк. пов. у % о 13 г.	Опади		Хмарність	Переважн. напрям вітру	Число днів з грозами.
			Середн.	Максимальна	Мінімальна		Сума в мм.	Число днів			
	Ленінград	50.0	5.2	13*	1	—	23	5	8	NW	0
	Мишкин	52.2	4.0	13	—1	74	44	9	8	W	1
	Мінськ	59.8	7.0	17*	—2	—	18	5	7	W	0
	Горки	58.0	6 2	15*	—2	—	21	7	8	WSW	0
	Курськ	59.5	6.4	17*	—2	—	20	5	7	W, WSW	0
	Новгород-Сіверськ	60.4	7.3	17	—2	68	14	6	7	W	0
	Покошичі	60.9	6.9	17	—3	66	15	7	6	SW	0
	Жукля	—	—	—	—	—	16	5	—	—	0
	Сновська	61.1	7.4	18	- 5	65	9	6	6	WSW,WNW	0
	Величківка	61.2	7.3	16*	—4*	—	8	3	6	NW,WSW	0
	Березна	—	—	—	—	—	14	6	5	W	0
	Чернігів	61.9	8.1	18	—2	64	6	5	6	WNW	2?
A	Київ, ІНО	63.5	8.7	21	—2	56	3	2	6	W	0
	„ С. Г. І.	63.6	8.4	20	—2	62	5	3	8	т., WSW	0
	„ кр. досв. ст.	63.5	8.7	20	—1	57	6	4	6	W	0
	Боярка	—	9.1	19	1?	—	2	2	5	SW	0
	Ворзель	—	8.4	20*	—3*	61	4	4	6	W	0
	Чорнобиль	—	8.6	19	—2	67	4	2	4	NW	0
	Федорівка, Р. д. ст.	63.4	8.4	20	—4	60	5	3	6	W	0
	Черняхів	—	—	—	—	—	2	2	—	—	0
	Житомір	64.2	8.4	20	—4	61	4	5	5	W	0
	Овруч	—	9 0?	19*	—3*	—	3	5	4	W	0
	Лугини	—	—	—	—	—	5	8	—	—	0
B	Олевськ	—	—	—	—	—	9	7	—	—	0
	Звягель	64.2	8.4	20	—3	63	9	7	5	W	0
	Рогачів	—	—	—	—	—	4	7	—	—	0
	Баранівка	—	—	—	—	—	6	7	—	—	0
	Шепетівка	64 2	8.6	19	—2	65	7	3	7	NW	0
	Клембівка	—	—	—	—	—	7	4	—	—	0
	Полонне	—	8.4	18*	0*	60	7	5	5	W	0
D	Нова-Чартория	—	—	—	—	—	4	3	—	—	0
	Ст.-Чартор. д. ст.	64.8	8.8	18*	—2	66	5	3	6	NNW	0
	Романів	—	—	—	—	—	6	4	—	—	0
	Чуднів	—	—	—	—	—	3	2	—	—	0
	Староконстянтинів	—	—	—	—	—	6	3	—	—	0
	Красилів	—	9.0	18*	—1*	65	8	8	4	WNW	0
	Волочиськ	65.5	9.1	19*	—1	64	8	4	6	змінні	0
	Кам'янець-Под.	65.5	10.6	21*	—0*	54	4	2	5	WNW	0
C	Ялтушків	—	9.4	21	—1	—	2	3	6	WNW	0
	Немерчі	65.2	10.4	23	—1	51	3	3	5	[WNW]	0
	Вінниця.	64.8	9.3	19	—3	65	3	4	5	т., W	0
	„ Замістя	—	—	—	—	—	3	3	—	—	0
	Уладівка	64.6?	8.9	20	—3	66	3	1	5	тиша	0
	Казятин	64.6	8.7	20	—2	60	5	4	5	W	0
	Іллінці	—	9 6	20	—3	54	3	4	6	WNW	0
	Умань, агротехн.	65.5?	9.9	21*	—1*	50	1	3	5	WNW	0
	„ досв. ст.	65.5?	10.1	21*	—2	47	3	3	5	W т.	0
D	Верхнячка	—	9.8	21	—2	54	5	2	5	W	0
	Тетіїв	—	—	—	—	—	2	3	—	—	0
	Фастів	—	—	—	—	—	3	2	—	—	0

Райони	Назва станцій	Тиснення	Темпер. пов. С°			Вохк. пов. у %% о 13 г.	Опади		Хмарність	Переважн. напрям вітру	Число днів з грозами.
			Середн.	Максимальна	Мінімальна		Сума в мм.	Число днів			
	Біла-Церква, техн.	64.6	9.0	19	—4	51	1	1	6	WSW	0
	„ ст. СНУ	—	8.7	20	—4	54	2	2	5	W	0
	Бобриця	—	9.3	20*	—2	—	2	2	5	W	0
	Мліїв	64.4	9.5	21	—2	46	1	3	5	SW,т.	0
	Бобринська	—	9.6	23*	—3	—	4	2	5	NW	0
	Коробчино	—	—	—	—	—	28?	3	—	—	0
	Златопіль	—	9.7	22	—1	—	5	2	4	тиша	0
—	Кремінчук	64.9	9 7	23	—1	44	4	2	5	тиша	0
	Веселий Поділ	—	8.6	21*	—2	50	7	3	5	SW	0
	Хорол	63.3	8.8	22	—3	54	6	3	5	SW	0
	Золотоноша	63 9	8.1	20	—3	51	2	3	5	т.,WNW	0
	Підставки	—	8 3	20	—5	58	5	3	5	W	0
E	Драбів	63.9	8.0	15*	—5	55	3	2	5	SW.WNW	0
	Баришпіль	63.7	8.7?	?	—?	57	3	2	4	[W]	0
	Згурівка	63.6	8.1	18	—4	56	4	3	5	WSW	0
	Макіївка	—	—	—	—	—	4	3	—	—	0
	Майнівка	62.9	8.0	19*	—3	59	7	3	5	WSW	0
E	Мостище	—	8.2	20	—2	—	11	3	7	WSW	0
	Носівка	62.3	8 2	19	—3	59	5	3	5	W	1
—	Ніжен	—	8.9	18*	—3*	—	5	5	6	W	0
	Прилука	—	—	—	—	—	8	3	—	—	0
	Варва	—	—	—	—	—	7	3	—	—	0
	Лохвиця	—	8.3	19*	—1*	52	4	2	5	NW	0
	Лубні	63.4	8.1	19	—2	57	8	4	6	W	0
	Вергуни	—	—	—	—	—	7	3	—	—	0
	Миргород	63.0	8.4	20	—2	49	7	4	6	W	0
	Полтава, АКТ	63.3	8.8	22	—1	47	7	3	6	WSW	0
F	„ досв. ст.	63 7	8.6	22	—1	46	7	3	6	NW	0
	Конотоп	62.7	7.5	18	—2	60	12	7	6	W	0
	Глухів	—	7.1	18	—1	—	10	4	5	WNW	0
	Суми	?	7.3	19	—2	63	8	3	6	[W]	0
	Пожня	—	—	—	—	—	5	2	5	W	0
	Вел.-Писарівка	—	—	—	—	—	7	3	—	—	0
	Колонтаїв	—	—	—	—	—	5	3	—	—	0
	Харків, Обсерв.	62.2	8.3	20	—3	49	11	4	6	W	0
—	Красноград	62.8	8.6	22*	—3	48	5	3	6	WSW.WNW	0
	Андріївка	63.4	9 1	24	—3	41	4	2	4	WSW	0
	Лозова	64.0	8.5	23*	—2	—	4	3	6	SW	0
	Ізюм	62.1	9.1	24	—4	42	7	3	4	W	0
G	Біловодське	—	9.5	24*	—3*	—	6	4	?	SW	0
	Старобільськ	—	9.6	24	—3	49	3	3	4	WSW	0
	Слав'янськ, вокзал	—	—	—	—	—	9	4	—	—	0
	Ол.-Покровське	64.5	9.7	22*	—5	45	6	2	4	тиша	0
	Кирилівка	65.1	8.6	22*	—5?	—	5	2	4	W	0
	Жеребець	—	—	—	—	—	4	4	3	SW	0
	Синельниково	64.4	8.8	25	—3	45	10	3	5	WSW	0
—	Катеринослав	64.1	10.3	24	—0	46	6	3	6	SW	0
	Миколайпіль	65.5	9.5	22*	—1*	43	9	3	3	SW	0
	Довгинцево	65 3	10.5?	24	—4	39	7	4	5	N	0
	П'ятихатки	—	9.1	23*	—2	41	5	2	4	змінні	0

Райони	Назва станцій	Тиснення	Темпер. пов. C°			Вохкість у % о 13 г.	Опади		Хмарність	Переважн. напрям вітру	Число днів з грозами
			Середн.	Максимальна	Мінімальна		Сума в мм.	Число днів			
H	Комисарівка . . .	61.5	9.0	23	—2	41	4	3	5	т., W	0
	Шамівка	61.3	9.0	23	—2	—	4	2	5	W	0
	Зінов'ївськ . . .	61.8	9.8	23	—1	43	3	4	5	W	0
	Аджамка . . .	61.4	9.5	23	—2	44	4	3	6	NW	0
	Новгор.-Куцівка . .	—	—	—	—	—	5	2	—	—	0
	Сагайдак	—	10.5	25	—5	—	8	4	4	NE, W	0
	Мигія	—	11.0	25	0*	46	5	2	5	W	0
	Бірзула	65.6	11.0	22*	0	—	8	2	4	SW	0
	Вознесенська д. ст.	—	10.9	23	—1	36	6	2	5	тиша	0
	Тирашпіль, дача . .	—	12.3	21*	6*	—	4	1	2	NW	0
	Гниляково . . .	—	12.7	25*	2*	48	5	1	3	тиша	0
	Одеса, обс. . . .	66.1	13.1	27	2	51	4	1	2	змінні	0
	Миколаїв	65.8	12.9	24*	2	—	5	1	3	тиша	—
	Херсон	—	12.0	24	—3	36	3	1	2	NNE	0
J	Олешки	65.6	10.2	23*	—4	36	4	1	3	SW, тиша	0
	Бехтери	—	—	—	—	—	4	1	—	—	0
	Чалбаси	—	—	—	—	—	2	1	—	—	0
	Асканія Нова . . .	65.7	11.3	24	—4	41	3	1	3	SW	0
	Дорнбург	—	—	—	—	—	4	1	—	—	0
	Геніческ	65.9	12.2	22*	—1	—	7	1	4	W, SW	0
	Ногайськ	67.3	11.2	21	—4	44	3	1	3	тиша	0
	„ радгосп „Вільний“	—	—	—	—	—	4	1	—	—	0
	Маріупіль, музей .	64.7	11.3	22	—1	47	5	3	4	W	0
—	„ досв. ст.	64.8	10.2	22	—4	61	2	2	4	WSW	0
	Волноваха	—	9.2	22*	—6	41	6	3	6	W	0
	Велика-Анадоль . .	—	9.1?	28?	—9?	54	4	1	5	тиша	0
	Ясинувата	—	9.2?	22*	4*	—	7	2	5	SW	0
K	Луганськ	63.0	9.1	24	—3	46	2	2	5	[W]	0
	Успенське, Пр. д. ст.	—	9.8	23	—6	41	8	3	4	SW	0
	Таганріг	64.3	11.9	20	1	55	8	3	4	SW	0
	Вороніж	54.6	6.9	17*	—1	—	21	4	7	WNW	0
	Саратів	57.1	7.9	17*	—1	—	9	4	7	W	0
	Феодосія	65.8	13.8	22*	4	—	2	1	2	NW	0
	Керч	65.7	13.0	21*	3	—	2	1	3	NE	0
	Краснодар	—	11.7	26	—0	58	12	1	—	—	—
	Геленджик	—	15.7	23*	4	—	6	1	3	NE	0
	Ставропіль	63.9	10.3	22*	—2	—	7	4	4	W	0
	Владикавказ . . .	63.5	9.8	22*	—1	—	27	4	6	S, SSW	1
	Тифлис	64.1	10.7	26	6	—	6	1	4	N	0
	Поті	63.7	17.8	25*	8	—	32	4	5	E	1

бережжі—до 8—13°. Ці-ж вітри принесли й дощ мало не по всій Україні. на Волині, Черніг., Полтав., Харків. й Донеччині всі станції (а де-які й з инших районів) зазначають опади, хоч кількість їх рідко переходить за 4—5 мм. Ранок 8-го жовтня застає в багатьох місцях цей дощ, майже скрізь похмуре небо, а на південному сході—SW вітри силою 5—8 балів; температура на NW 4—5°, а на SE 10—14°; але до вечора мінімум одходить до верхньої Ками, на нас ізнову насувається антициклон: небо, починаючи з півночі, прояснюється, вітри або стихають зовсім, або повертають до NW і навіть до N, температура на півночі України падає (о 21 год.) до 1—2° тепла, а на ранок 9-го—до 1—3° морозу. Далі на південь продовжується похолодання (напр. у Довгинцеві й Ногайську ввечорі 9-го маємо 4—5° тепла, а на ранок 10-го 3° морозу), а на півночі вітри повертають до SW і приносять потепління (ранком 10-го на Чернігівщині 4—5°, увечорі 7—8°). Останню переміну викликав глибокий (<725 мм.) циклон, що розвернувся в районі Нордкапа й Кольського півострову й уже звідти дав себе почути аж на Україні. Коли він ще трохи наблизився до нас, уночі проти 11-го на Чернігівщині почався дощ

Взагалі, таким чином, погоду декади треба визнати за вітряну, досить холодну, але досить суху: середня температура була тільки в районі Кам'янця на Поділлі близька до норми, а скрізь инде по Україні на 1—1½° й навіть до 2° нижча за норму, а сума опадів тільки місцями на Чернігівщині складала 30—35% од місячної норми (значить, одповідала декадній нормі), а по инших районах знаходимо всього 10—15, подекуди й 5 тільки %% од нормальної місячної суми опадів. Хмарність переважно менша од норми. Протяжність сонячного сяєва—од 29 год. (Біла-Церква) до 89 год. (Херсон), або од 28 до 85% можливого. Грозова діяльність майже цілком припинилась.—Крайні температури (28 і—9°) зазначає станція Вел.-Анадольського лісництва, але обидві вони не дуже певні; коли-ж їх одкинути, то найвищу (27°) матимемо в Одесі, а найнижчу (—6°) в Успенському й Волновасі.

Число годин сонячного сяйва.

(Геліограф)

Мишкин	23.8 В	Б.-Церква, СНУ	29.0 В	Старобільськ	71 9 В
Чернігів	49.4 К	Бобриця	47.8 В	Ол.-Покровськ	74.1 В
Київ, ІНО	52.8 В	Мліїв	50.0 В	Синельниково	68.3 В
„ ІНО	52.0 К	Веселий Поділ	50.7 В	Катеринослав	61.5 К
„ С.-Г. І.	48.9 В	Золотоноша	64 8 В	Катеринослав	68.8 В
„ кр. досв. ст.	53 0 К	Драбів	61.7 В	Комисарівка	69.3 В
Федорівка, Рад. д. с.	48 0 К	Згурівка	51.5 В	Зінов'ївськ	58.1 К
Овруч	57.8 В	Майнівка	58 0 В	Зінов'ївськ	69 7 В
Шепетівка	50.6 В	Носівка *)	44 3 В	Аджамка	59.8 В
Полонне	47.5 В	Лохвиця	57 8 В	Сагайдак	84.0 В
Ст. Чартор. д. ст.	39.4 В	Полтава, АКТ	65.8 В	Мигія	74 5 В
Ялтушків	58.7 В	„ досв. ст.	63.2 В	Гниляково	76 8 В
Немерчі	61.2 В	Глухів	35.0 К	Одеса, Обс.	85.4 В
Уладівка	32.2 В	Суми	45.8 В	Херсон	89.2 В
Умань, агр. техн	48.1 В	Харків	55.2 В	Олешки	72.4 В
Умань, агр. техн	46.4 К	Красноград	44.4 К	Маріупіль,	76.1 В
Верхнячка	47.3 В	Андріївка	58.4 В	Луганськ	57.2 К

Стан досвідніх культур на 10 X 1925 р.

	Озиме жито	Озима пшениця		Озиме жито	Озима пшениця
Шепетівка	III—4	III—4	Підставки	III—3 1/2	III—3 1/2
Ст.-Чартор. д. ст.	III—3	III—3	Драбів	III—4	III—4
Полонне	III—4	II—4	Андріївка	III—4	III—4
Ялтушків	III—4	II—4	Красноград	III—4	III—4
Немерчі	II—4	II—4	Новгор.-Куцівка	III—3 1/2	III—3 1/2
Уладівка	III—4	III—4	Успенське, Пр. д. ст.	—	III—3
Іллінці	II—4	III—4	П'ятихатки	III—4	III—4
Біла Церква, СНУ	—	III—3 1/2	Синельниково	—	III—4
Федорівка, Рад. д. ст.	III—4	III—4	Аджамка	III—4	III—4
Верхнячка	III—4	III—4	Вознесенське д. п.	III—4	III—4
Веселий Поділ	—	III—4	Асканія Нова	—	II—2
Прилука	III—4	II 4	Херсон	III—4	III—4

*) За 9 день.

Стан важливіших селянських засівів на 10—X 1925 р.

(Римські цифри I, II, III й т. д. означають фази розвитку рослин, згідно з таблицею в „Справочн. Укр." ст. 42, арабські цифри—стан культур у 5-баловій системі. 1—дуже поганий; 2—кепський, 3—задовольняючий, 4—гарний, 5—виключно гарний стан):

	Озиме жито	Озима пшениця		Озиме жито	Озима пшениця
Овруч	I—4	—	Макіївка	III—4	III—4
Олевськ	II—4	—	Згурівка	III—4	II—4
Звягель	—	I—3	Баришпіль	III—4	III—4
Баранівка	I—5	—	Підставки	III—3½	III 3½
Шепетівка	III—4	III—4	Драбів	III—4	III—4
Клембівка	II—4	II—4	Золотоноша	III—4	III—4
Полонне	III—4	II—4	Миргород	III—4	III—4
Ст. Чартория	III—3	III—3	Лубні	I—4	I—4
Черняхів	III—3	II—3	Хорол	III—4	III—4
Чуднів	III—4	III—4	Андріївка	III—3	III—3
Волочиськ	II—2½	II—2½	Кремінчук	III—4	III—4
Кам'янець Под.	III—4	II—4	Варва	III—4	III—3½
Ялтушків	III—4	II—3	В.-Писарівка	III—4	—
Немерчі	II—4	II—4	Суми	III—4½	III—4½
Вінниця	III—3	—	Пожня	II—5	II—5
Уладівка	III—4	III—5	Старобільськ	I—2½	I—2½
Іллінці	III—3	III—2	Луганськ	II—4	II—4
Умань, техн.	III—3½	II—3½	Кирилівка	II—4	III—3½
Біла Церква, техн.	III—4	II—3½	Лозова	IV—4	IV—4
„ ст. СНУ	III—4	III—3	Миколайпіль	—	I—2
Бобриця	I—3½	I—3½	Синельниково	—	III—3
Мліїв	II—3½	II—3½	Комисарівка	III—4	III—4
Фастів	I 5	I—5	Новгор.-Куц.	III—3	III—3
Федорівка, Рад. д. ст.	III—3	—	Жеребець	III—4	—
Вересоч	III—3½	III—3½	Вознесенська д. ст.	III—4	III—4
Березна	II—4½	—	Успенське, Пр. д. п,	—	III—3
Козелець	II—3	—	Аджамка	III—3½	III—3½
Величківка	III—4	—	Херсон	III—4	III—4
Жукля	III—4½	—	Мигія	III—4	III—4
Сновська	II—5	—	Гниляково	— 5	— 5
Покошичі	III—4	—	Дорнбург	—	I—3
Ніжен	III—4	II—4	Тирашпіль	I—3	II—3
Нов.-Сіверськ	III—3½	—	Краснодар	I—2	—
Мостище	III—4	II—3½	Мишкин	III—3	—

Стан засівів. Природа

Порівнявши наведену тут таблицю стану засівів на 10 жовтня з такою самою таблицею за попередню декаду, легко бачити, що озимина майже скрізь залишилась без помітних змін. Воно й зрозуміло, бо температура протягом більшої частини декади була остільки знижена, що рослини могли розвиватись хіба тільки дуже повільно, а гостро шкідливих явищ не було (до морозів у 5—6° озимина звикла, а де-який брак опадів, що помічався в цій декаді, міг датись у знаки тільки при вищих температурах).

З життя природи наші кореспонденти також не подають майже нічого цікавого.

У. С. Р. Р. Н. К. З. С.

УКРАЇНСЬКА МЕТЕОРОЛОГІЧНА СЛУЖБА

— УКРМЕТ —

До .....

м. .....

.....

№ .....

Укрмет,
Київ, вул. Короленка, 21.

На підставі ухвали Р. Н. К. від 9/III (протокол Р. Н. К. ч. 13/223 п. 33) та обіжника Уповнаркомпочтельукра від 30/V ч. 1/35 і від 2/VI ч. 1/37 цей пакет ПЕРЕСИЛАЄТЬСЯ БЕЗ ОПЛАТИ

Перевірено

У. М. С. 194. X. 1925.

Київськ. Окрліт. № 11581 — Київ. „Київ-Друк", 2-а др. № 185—1300.

[551 (47.711 К.) „1925“].

Складено за телеграфними повідомленнями 22 жовтня.

Народний Комісаріят Земельних Справ. У. Р. С. Р. Сільсько-Господарський Наук. Ком. України.

Українська Метеорологічна Служба
Service Météorologique de l'Ukraïne.

Ч. 29 (95) — жовтень | 11—20 | octobre—1925 р.

Декадний Бюлетень Укрмета
Bulletin de l'Ukrmète.

Зміст: Загальний огляд погоди.—Метеорологічна характеристика.—Число годин сонячного сяйва.—Стан важливіших селянських засівів на 20—X 1925 р.—Стан досвідніх культур на 20—X 1925 р.—Огляд стану селянських засівів.—З життя природи.—Оголошення.

Огляд погоди.

На Україні можна вважати за нормальний хід жовтневої погоди, коли, по кількох теплих, ясних і тихих днях на початку місяця („бабине літо“),—далі настає значне похолодання. Так було й у цім році.

На початку другої декади гребінь того високого тиснення, що панувало в нас протягом першої третини жовтня, проходить трохи на південь од України, по Чорному морю, а на півночі, між Білим морем і Печорою, лежить глибокий (< 725 мм) циклон. Під впливами того й другого ми маємо скрізь вітри W або SW, незначної сили; на півдні хмарно, подекуди й ясно, а в північній Україні (й аж до Зінов'ївська й Катеринославу включно) похмуро, місцями дощ. Температура ранком—од Поділля до Запоріжжя (північна межа смуги ясного неба) 2—3° тепла, по-над морем і на Поліссі—од 6 до 8°. Удень температура підноситься до 8—10° на півночі (крім Новгородсіверського району, де йде холодний дощ і темп. коло 4°), а на півдні до 14—17°, увечорі од 6 до 11°. Дощі за добу 11-го пройшли майже скрізь на Чернігівщині (4—8 мм опадів), місцями на Волині то-що. 12-го північний циклон, одсуваючись на ENE і заповнюючись, утрачає для нас вагу, а по Україні, як і по сумежних инших частинах СРСР, поширюється дуже одноманітне тиснення (од Кам'янця до Царицина й од Севастополя до Москви або Казані—скрізь маємо 758—59 мм); зрозуміло, що вітри по більшості місць постихали; хмарність змінна, але опадів майже ніде не було; температури мало різняться од учорашніх. На ранок 13-го числа ми попадаємо під вплив південної частини циклона, що має один осередок на Норвезькому морі, а другий—коло Вільни. На Волині й Чернігівщині зранку похмуро, місцями дощ, у центрі й на сході України—тумани. Вночі проти 14-го до півд.-зах. кутка країни наближається з Балканів циклон; хоч і зовсім неглибокий (у центрі коло 750 мм), він проте викликає дуже рясні опади: так, в Одесі випало до 7 год. 18 мм і вдень 14-го числа—12 мм, у Миколаєві—6 і мабуть 13 мм *), у Зінов'ївську 14 мм, у Довгинцеві й Полтаві по 39, у Кремінчуці 31, у Краснограді 22, в Пожні 44, в Харкові 19 мм. Разом з тим цей циклон приносить південно-східній половині України значне потепління: ввечорі 14-го маємо в Полтаві й Харкові (при дощі) 13°, у Катеринославі й Луганську 15, по-над Азовським морем 14—16°.—Ранком 15-го згаданий циклон ми знаходимо між Вороніжом і Москвою—як побічний на краю поля великого циклону, з осередком на Фінській затоці, а до вечора цей побічний мінімум майже зглажується. Вітри на Україні запановують західні (лише де-не-де N), але дуже холодні; t^0 місцями вже о-півдні падає до 0°; в значній частині країни (Поділля, Волинь, Київщина, Чернігівщина, Полтавщина) йде то дощ, то сніг, при чому за добу маємо опадів: Вінниця, Уладівка, Казятин, Хут. Михайлівський і Глухів—од 11 до 13 мм, Київ 10 мм. У той самий час на південному сході тримається ще ненормально висока температура (ввечорі в Луганську й Таганрозі 15°, у Ногайську 16°); проходить незначний дощ, місцями з грозою.

Вранці 16-го скрізь на Україні знаходимо підвищене тиснення (в Харкові й Ізюмі воно за ніч піднеслось на 10 мм.); вітри на Азовському взбережжі повернули до N і знизили град. на 10 температуру; в смузі од Кам'янця на Вороніж, а

*) Телеграма подає 63 мм, але це число навряд чи можна прийняти.

Дивись далі на стор. 5-й.

Метеорологічна характеристика

Caractéristique météorologique.

Райони	Назва станцій	Тиснення	Темпер. пов. С°			Вохк. пов. у % о 13 г.	Опади		Хмарність	Переважн. напрям вітру	Число днів з грозами	Снігов. настил	
			Середн.	Максимальна	Мінімальна		Сума в мм.	Число днів				Число днів	Найб. вис. см.
	Ленінград	49.6	0.6	5*	—5	—	18	4	7	SW	—	—	—
	Мишкин	54.4	0.1	9	—7	74	14	8	7	W	0	0	—
	Мінськ	54.5	0.5	5*	—6	—	12	7	7	SW	—	—	—
	Горки	55.1	0 1	5*	—5	—	11	5	7	WSW	—	—	—
	Курськ	56.6	3.4	11	—2	—	41	6	9	WSW	—	—	—
	Новгород-Сіверськ	56.4	2.7	9	—4	79	34	8	8	SW	0	2	12
	Покошичі	56.4	2.7	9	—4	76	30	7	8	SW	0	2	7
	Жукля	—	—	—	—	—	35	8	—	—	0	2	6
	Сновська	56.2	2.9	10	—4	74	23	7	7	змінні	0	3	?
	Величківка	56.2	?	10*	—2*	—	25	6	8	змінні	0	3	1
A	Березна	—	—	—	—	—	23	7	7	тиша	0	3	0
	Чернігів	56.7	2.9	10	—3	—	19	7	7	WNW	0	0	—
	Київ, ІНО	57.4	3.5	12	—4	69	19	4	8	W	0	0	—
	„ кр. досв. ст.	57.3	3.7	12	—4	69	24	5	8	W	0	1	—
	Боярка	—	3.9	11	—3	—	20	5	8	[SW]	0	1	1
	Ворзель	—	3.4	11*	—4*	69	19	7	8	тиша	0	0	—
	Козаровичі	—	3.5	11	—4	—	14	6	—	WSW	0	0	—
	Федорівка, Р. д. ст.	57.3	7.0	11	—4	74	12	6	8	тиша	0	1	—
	Черняхів	—	—	—	—	—	13	3	—	—	0	—	—
—	Житомір	57.3	3.3	12	—2	81	14	9	7	WSW	0	0	—
	Вили	—	—	—	—	—	16	7	—	—	0	0	—
B	Овруч	56.8	2.3	9*	—5*	78	7	8	7	SW	0	—	—
	Олевськ	—	—	—	—	—	9	9	—	—	0	0	—
	Пищів	—	—	—	—	—	15	8	—	—	0	1	—
	Звягель	57.2	3.2	12	—3	75	13	7	7	W	0	—	—
	Рогачів	—	—	—	—	—	10	10	—	—	0	0	—
—	Шепетівка	57.0	3.2	11	—3	76	13	8	8	W,SW	0	0	—
	Клембівка	—	—	—	—	—	16	8	—	—	0	2	—
	Полонне	—	3.4	11*	—2*	60	20	9	8	W	0	—	—
D	Новоселиця	—	—	—	—	—	12	5	—	—	0	—	—
	Нова-Чартория	—	—	—	—	—	11	5	—	—	0	1	—
	Ст.-Чартор. д. ст.	57.3	3.5	12*	—3	73	12	5	8	W	0	0	—
	Чуднів	—	—	—	—	—	16	8	—	—	0	3	—
	Коровинці	57.4	3.5	12	—3*	75	6	8	6	W	0	0	—
	Старокостянтинів	—	—	—	—	—	14	5	—	—	0	0	—
	Красилів	—	3.9	11*	—2*	73	13	8	8	W	0	0	—
	Волочиськ	58.0	3.6	11*	—4	71	13	7	8	WNW	0	2	—
—	Кам'янець-Под.	58.1	5.0	14*	—1*	62	24	4	5	WNW	0	—	—
	Ялтушків	—	4.0	14	—2	—	19	5	7	WNW	0	0	—
C	Немерчі	57.9	4.8	16	—2	59	13	4	6	[WNW]	0	0	—
—	Шпиків	—	5.3	16*	—2*	—	9	3	5	WNW	0	1	—
	Вінниця	57.9	4.0	13*	—3	76	23	7	6	змінна	0	—	—
	„ Замістя	—	—	—	—	—	20	6	—	—	0	0	—
	Уладівка	58.0?	4.2	12	—5	80	16	4	7	тиша	0	—	—
	Казятин	57.5	3.6	13	—3	73	19	4	7	W	0	—	—
D	Андрушівка	—	—	—	—	—	17	8	—	—	0	0	—
	Іллінці	—	4.3	15	—4	74	10	5	6	WSW,W	0	0	—
	Умань, досв. ст.	58 4	4.5	14*	—4	63	6	3	5	WSW	0	0	—
	Верхнячка	—	4.6	15	—4	69	10	4	6	тиша	0	2	—
	Скочиськ	—	—	—	—	—	19	4	—	—	0	4	—

Райони	Назва станцій	Тиснення	Темпер. пов. С°			Вохк. пов. у %% о 13 г.	Опади		Хмарність	Переважн. напрям вітру	Число днів з грозами	Снігов. настил	
			Середн.	Максимальна	Мінімальна		Сума в мм.	Число днів				Число днів	Найб. вис. см
	Фастів	—	—	—	—	—	12	5	—	—	0	0	—
	Біла-Церква, техн.	—	4.6	14*	—3	89	19	4	7	WSW	0	0	—
	„ ст. СНУ	—	4.3	14	—3	70	17	4	7	W	0	1	—
	Миронівка	57.3	4.8	11	—2	67	12	3	7	SW	0	0	—
	Маслівка	57.6	4.9	16	—4	65	15	5	7	WSW	0	0	—
D	Бобриця	—	5.0	14*	—4	—	19	4	6	WSW	0	0	—
	Мліїв	57.7	5 2	16	—3*	63	11	4	7	SW	0	2	—
	Бобринська	—	5.4	16*	—4	—	15	5	6	SW	0	0	—
	Коробчино	—	—	—	—	—	4	4	—	—	0	0	—
	Златопіль	—	5.7	15	—3	—	5	1	6	тиша	0	0	—
—	Мордва	—	—	—	—	—	18	4	—	—	0	0	—
	Кремінчук	58.6	6.1	18	—1	68	38	4	7	тиша	0	0	—
	Хорол.	57.3	5.0	15	—2	71	15	5	8	SSW,WSW	0	0	—
	Золотоноша	57.8	5.0	17	—4	70	14	4	7	тиша	0	0	—
	Підставки	—	4.4	11	—4	69	17	4	7	тиша	0	0	—
	Драбів	57.7	4.7	14*	—3	68	15	4	8	змінні	0	0	—
	Баришпіль	57.0	4.1	12	—3	71	6	2	7	SW	0	1	—
E	Згурівка	57.7	4.5	14	—4	69	18	5	7	SW	0	2	—
	Макіївка	—	—	—	—	—	8	5	—	—	0	0	—
	Майнівка	57.2	3 9	12*	—3	72	16	5	7	WSW	0	2	—
	Мостище	—	3.8	12	—2	—	29	6	7	WSW	0	1	—
	Носівка	57.5	3.6	12	—3	72	15	5	8	тиша	0	1	—
—	Ніжен	—	?	12	—3	—	15	6	9	ESE	0	1	—
	Прилука	—	—	—	—	—	17	6	—	—	0	2	—
	Варва	—	—	—	—	—	8	5	—	—	0	0	—
	Лохвиця	—	5.1	13*	—3*	68	10	4	8	S	0	1	—
	Лубні	57.6	4.8	15	—3	72	19	5	9	тиша	0	0	—
	Миргород	57.4	4.9	14	—3	—	21	5	8	SW	0	0	—
F	Полтава, АКТ	57.8	5.2	15	—2	74	51	6	8	WSW	0	—	—
	„ досв. ст.	58.0	5.4	14	—2	73	51	5	8	SW	0	—	—
	Конотоп	56.9	3.6	12	—2	76	23	10	8	W	0	3	—
	Глухів	—	3.0	9	—2	—	35	7	8	W, тиша	0	2	—
	Суми	—	3.8	13	—3	—	33	6	8	WSW	0	1	—
	Пожня	—	—	—	—	—	61	5	7	NW, т.	0	1	—
	Вел.-Писарівка	—	—	—	—	—	48	6	—	—	0	3	—
—	Харків	57.5	5.6	14	—3	74	35	6	8	W	0	0	—
	Красноград	57.9	5.4	15*	—3	76	38	5	7	W	0	0	—
	Андріївка	57.4	5.8	18	—2	68	40	6	6	WSW	0	0	—
	Лозова	58.6	6.3	16*	—3	—	26	5	8	SW	0	0	—
	Ізюм	57.2	6.9	17	—2	71	31	5	8	W	0	2	—
	Біловодське	—	6.6	19*	—4*	—	48	4	6	SW	0	4	—
G	Старобільськ	—	6 3	18	—3	68	51	4	6	WSW	0	3	—
	Слав'янськ, курорт	—	7.4	19	—2	—	52	6	6	тиша	0	1	—
	„ вокзал	—	—	—	—	—	64	5	—	—	0	1	—
	Ол.-Покровське	58.2	8.4?	18*	—3	61	48	7	7	тиша	0	0	—
	Кирилівка	58.8	7.4	17	—5	—	58	6	6	SW	1	3	—
	Жеребець	—	7.4	17	—4	—	38	4	7	S	1	1	—
—	Синельниково	58.6	6.7	17	—2	69	15	6	6	SSW	0	0	—
	Катеринослав	57.9	7.2	18	—1	68	12	6	6	тиша	0	0	—
H	Миколайпіль	58.4	7.3	16*	—2*	74	17	5	5	SW	0	0	—

Райони	Назва станцій	Тиснення	Темпер. пов. С°			Вохкість у % о 13 г.	Опади		Хмарність	Переважн. напрям вітру	Число днів з грозами.	Снігов настил	
			Середн.	Максимальна	Мінімальна		Сума в мм.	Число днів				Число днів	Найб. вис. см.
	Довгинцево	58.5	6.6	17*	—3	74	44	7	5	SW	0	0	—
	П'ятихатки	—	5.8	16*	—2	65	32	5	6	т., SSW	0	0	—
	Комисарівка	58.0	5.8	15	—2	65	35	4	7	тиша	0	—	—
	Шамівка	57.7	5.4	17	—3	—	23	5	5	WSW	0	0	—
H	Зінов'ївськ	58.0	5.8	17	—3	58	19	4	6	т., NW	0	0	—
	Аджамка	57.7	5 5	18	—4	62	20	3	7	WSW	0	—	—
	Новгор.-Куцівка	—	—	—	—	—	37	3	—	—	0	0	—
	Долинська	—	—	—	—	—	26	4	—	—	0	0	—
	Сагайдак	58.3	6.7	18	—3	67	25	2	5	W	0	0	—
	Ол.-Рощахівка	—	—	—	—	—	24	2	—	—	0	0	—
	Мигія	—	6.3	18	—3*	55	10	4	4	NW	0	1	—
	Бірзула	58.9	6.4	15*	—3*	—	5	2	4	W, SSW	—	—	—
—	Вознесенська д. ст.	—	6.6	18	—3	59	19	3	6	NW	0	0	—
	Тирашпіль, дача	—	7 2	19*	0*	—	6	2	3	N	0	0	—
	Гниляково	—	8.5	18*	1*	—	21	2	5	тиша	0	0	—
	Одеса, кр. досв. ст.	—	8.6	17	—0	58	25	3	6	змінні	0	0	—
	„ ІНО	59.0	9.1	16	2	64	30	3	6	WSW	0	—	—
	„ в. ст. (Сух. лим.)	59.2	9.4	17	2	60	29	6	6	NW	0	0	—
	Миколаїв	58.6	9.1	18*	2	—	25?	4	6	тиша	—	—	—
	Херсон	—	8.9	19	—1	64	13	6	6	NNW	0	0	—
J	Олешки	58.7	8 8	20	—2	59	17	7	6	т., зм.	0	—	—
	Бехтери	—	—	—	—	—	10	4	—	—	0	0	—
	Чалбаси	—	—	—	—	—	15	5	—	—	0	0	—
	Асканія Нова	58.9	9.0	20*	—2*	64	34	6	6	тиша	0	0	—
	Дорнбург	—	—	—	—	—	33	5	—	—	0	1	—
	Геніческ	59.5	10.0	17*	1	—	35	6	7	SW, SSW	—	—	—
	Мелітопіль, Підгор.	—	—	—	—	—	43	5	—	—	0	—	—
	„ р.-г. Садове	—	—	—	—	—	48	5	—	—	0	1	—
	Ногайськ	59.2	9.4	17	—2	70	85	6	5	тиша	1	0	—
	„ радгосп „Вільний"	—	—	—	—	—	65	3?	—	—	0	1	—
	Маріупіль, музей	59.0	9.0	17	—1	72	45	7	6	SW	0	0	—
—	„ досв. ст.	59.6	8.4	17	—2	—	56	7	6	WNW	1	0	—
	Велика-Анадоль	—	7.1	19	—4	71	92	4	7	WSW	1	3	—
K	Гришино	—	—	—	—	—	39	5	—	—	0	1	—
	Ясинувата	—	6.5	19	—5	—	92	6	7	SW	0	2	—
	Луганськ	58.5	7.2	20	—2	68	62	5	7	W, SW	0	0	—
	Успенське, Пр. д. ст.	—	8.4	20	—1	—	54	6	5	тиша	0	0	—
—	Таганріг	57.4	9.4	19	0	78	32	8	7	SW	0	0	—
	Вороніж	56.6	4.0	14*	—2	—	26	4	9	WSW	—	—	—
	Саратів	58.8	5.4	11*	—3	—	34	7	8	SSE	—	—	—
	Феодосія	59.3	12.8	21*	—0	—	47	4	7	S, SSW	—	—	—
	Керч	59.8	12.1	19*	0	—	27	5	7	змінні	—	—	—
	Краснодар	—	11.4	26	—3	61	34	4	—	—	—	0	—
	Геленджик	—	13.8	22*	4	—	20	4	6	тиша	1	0	—
	Ставропіль	59.5	10.6	21*	—1	—	42	6	7	W, SE	—	—	—
	Владикавказ	59.6	10.1	22*	0	—	13	3	4	S	—	—	—
	Тифлис	61.0		28	5	—	1	1	5	NW	—	—	—
	Поті	60.0	17.9	28*	10	—	56	5	4	E	—	—	—

також од Кам'янця на Олександрівку-Покровське—темп-ра близька до 0°. Ввечорі насувається мінімум із Греції,—в надморській смузі небо захмарюється, потім починаються дощі, рясніші коло Азовського моря: Асканія-Нова 9 мм., Геніческ 11 мм., Ногайськ 13 мм. Ранком 17-го—мінімум уже на Чорному морі, він дає на північ од себе значні градієнти, викликаючи шторми (N—NE до 8 балів) у Криму й на нашім Азовськім березі; потім він пересувається до сходу, через що й шторми зосереджуються на Донеччині. Дощі на півдні продовжуються, місцями переходять в сніг; на півночі України зранку тумани, потім у багатьох місцях теж починає йти сніг; на сході, при міцних вітрах починається хуртовина, що дає значний сніговий настил (Біловодське 15 см., Вел.-Анадоль 14 см. і т. п.). Що до суми опадів, то ст. Ясинувата подає за цей день 49 мм. (зазначаючи в примітці тільки хуртовину, але треба припустити, що раніш там ішов рясний дощ), Сталіно-Піски 20, Луганськ 38 (?), Старобільськ 36, Ізюм 13, Олекс.-Покровське 24, Геніческ 12, Ногайськ 35 (?), Маріупіль 18, Асканія-Нова 9 мм. Коли згадати, що нормальна сума опадів за цілий жовтень складає для Луганська 38, а для Азовського моря й східної Катеринославщини 27—30 мм., то опади цього дня в названих вище місцях треба визнати за дуже рясні.—Над вечір 17-го небо майже вияснилось при температурі близькій до 0°.

Зранку 18-го до нас із SW простягається широкий ріг антициклона (його поле тягнеться з Середземного моря по-за Ірландією аж на Гренландію), а над Вислою й над Волгою маємо депресії. Через те вітри майже скрізь W, на півдні ясно, на півночі місцями туман або сніг, температура од —2 до +2°. Потім депресія з Вісли переходить до нас на Волинь; вітри повертають до S, приносячи потепління (вдень на півночі од 2 до 6°, на півдні до 11°) й дощ майже по всій країні, а на півночі також сніг; опадів Новгородсіверськ подає 13 мм., Хут. Михайлівський 10, Олекс.-Покровське 11, Сталіно 10, Ногайськ 24, Асканія-Нова 14 мм. (значна частина цих опадів випала вже вночі). На ранок 19-го числа на сході S-вітри набирають значної сили, зате приносять з дощем і тепло (Геніческ і Ногайськ 9° ранком); удень потепління поширюється майже по всій країні (по-над морем до 15°); дощі теж ідуть майже скрізь. Значніші опади зазначають: Лубні 8 мм., Красноград 11, Харків 10, Ясинувата 13 (?), Маріупіль 13, Волочиськ і Кам'янець по 8 мм.—В останній день декади осередок депресії хутко просувається з Полтавщини на схід (до Волги), викликаючи зміну вітрів: ранком вони в більшості N, тільки по-над Азовським морем і на Донеччині—S (до 7 балів силою), а ввечорі майже скрізь NW; температура вранці в надморській смузі 8—14°, на Волині до 3° морозу, а ввечорі в Одесі, Миколаєві й Маріуполі маємо тільки 2°, в Олешках і Ногайську 0°, а в більшій частині країни—нижче од 0°. Опади за 20-те число пройшли майже скрізь, по більшості в формі снігу й крупів, а на південному сході йшов значний дощ (Луганськ 21 мм., Маріупіль 9, Сталіно 17, Ясинувата 20, Ол.-Покровське 11 мм.); у районі Геніческа була гроза.

Таким чином, погода за декаду взагалі на NW України була переважно холодна, а на S і SE - дуже нерівна, з раптовими переходами од тепла до холоду, од грозової зливи до снігової хуртовини. Середні температури на SE досить близькі до норми, в смузі Харків—Одеса не доходять до неї прибл. на 2°, а на північному заході (Чернігів—Київ—Житомір—Кам'янець) було на 4, місцями й на $4^1/_2$° холодніш од норми, вважаючи за норму для II (середньої) декади місяця нормальну середню за місяць. Найвищу температуру (20°) подають станції Олешки, Асканія-Нова, Луганськ і Успенське (Приазовське д. поле), а найнижчу (—5°)—Овруч, Уладівка, Кирилівка й Ясинувата. Морози були скрізь, крім деяких місць над морем (Одеса, Миколаїв, Геніческ).

Хмарність була взагалі велика (коло 8 балів) у центрі й на півночі, зменшуючись на південь, а також на захід до 5 або й 4. Геліографи зареєстрували дуже різноманітні протяжності сонячного сяєва—од 5.5 (?) год. (Біла-Церква), що одповідає всього 6%, чи од 8 год (=8%, Носівка й Лохвиця) до 60—61 год. (Сагайдак, Мигія), або до 63% можливого. Сума опадів, за винятком може десятка станцій, скрізь більша за норму, а на Донеччині й у районі Ногайська перевисила вдвоє або втроє нормальну *місячну* суму (декадну—в 6—10 років).

Число годин сонячного сяйва.

(Геліограф)

Чернігів	15.6 К	Маслівка	15.4 К	Синельниково . .	41.0 В
Київ, ІНО { . . .	12.3 К	Бобриця	18.9 К	Катеринослав { . .	38.6 К
{ . . .	13.9 В	Мліїв	18.0 В	{ . .	43.4 В
„ кр. досв. ст.	18.5 К	Золотоноша . . .	28.8 В	Комисарівка . .	41.6 В
Федорівка, Рад. д. с.	23.2 К	Драбів	26.6 В	Зінов'ївськ . . . {	50.4 К
Овруч	31.4 В	Згурівка	26.0 В	{	58.5 В
Шепетівка	20.1 В	Майнівка	26.0 В	Аджамка	49.5 В
Полонне	28.1 В	Носівка	8.2 В	Сагайдак	61.0?В
Ст. Чартор. д. ст. .	21.5 В	Лохвиця	8.0 В	Мигія	60.4 В
Красилів	22.0 В	Полтава, АКТ . . .	28.5 В	Гниляково	54.1 В
Ялтушків.	30.1 В	„ досв. ст. .	23.3 В	Одеса, кр. д. ст. .	57.6 В
Немерчі	38.4 В	Глухів	7.5 В	„ вин. (Сух. лим.)	58.1 В
Шпиків	33.7 В	Харків	13.7 В	Херсон	57.0 В
Уладівка	11.6 В	Красноград	24.9 К	Олешки	45.3 В
Верхнячка	28.0 В	Андріївка	23.3 В	Маріупіль, муз. .	43.7 В
Б.-Церква, СНУ . .	5.5 В	Старобільськ . . .	35.9 В	Луганськ	26.1 К
Миронівка	16.5 В	Ол.-Покровськ . .	38.9 В		

Стан важливіших селянських засівів на 20—X 1925 р.

(Римські цифри I, II, III й т. д. означають фази розвитку рослин, згідно з таблицею в „Справочн. Укр." ст. 42, арабські цифри—стан культур у 5-баловій системі: 1—дуже поганий; 2—кепський, 3—задовольняючий, 4—гарний, 5—виключно гарний стан).

	Озиме жито	Озима пшениця		Озиме жито	Озима пшениця
Величківка	III—4	—	Уладівка	III—4	III—3
Березна	III—4	—	Варва	III—4	III—3½
Сновська	III—5	—	Прилука	III—4	III—3
Жукля	III—4½	—	Підставки	III—3	III—3½
Козелець	III—3	—	Хорол	III—4	III—4
Мостище	III—4	III—3½	Золотоноша	III—4	III—4
Макіївка	—	III—4	Андріївка	III—3	III—3
Ніжен	III—3	II—3½	Краснодар	III—4	III—4
Бобриця	II—3½	II—3½	Кремінчук	III—4	III—4
Біла Церква, техн.	III—4	II—3½	Ізюм	III—3	III—3
„ ст. СНУ . . .	III—3½	III—3	Суми	III—4½	III—4½
Мордва	III—3½	III—3½	Слав'янськ	III—3½	III—3½
Скочиськ	III—4	II—3	Маріупіль	III-3½	III—3½
Фастів	I—5	I—5	Луганськ	III 4	III—4
Іллінці	III—3	III—3	Кирилівка	II—4	III—4
Козаровичі	II—4	II—4	Долинська	II—4	II—4
Черняхів	—	III—4	Синельниково . . .	—	III—3
Чуднів	III—4	III—4	Олекс.-Рощахівка .	II—4	III—4
Звягель	II—3	II—3	Успенське, Пр. д. ст.	III—3	III—3
Пищів	III—3½	III—3½	Новгор.-Куц. . . .	III-3½	—
Полонне	III—4	III—4	Аджамка	III—3½	III—3½
Ст. Чартория . .	III—3	III—3	Гниляково	III-5	III—5
Клембівка	III—4	III-4	Вознесенська д. ст. .	III—4	III—4
Волочиськ	II—3	II—3	Херсон	III—4	III—4
Кам'янець Под. . . .	III—4	III—4	Коробчино	III—3	III—3
Немерчі	III—4	III—4	Одеса, Сухум. Лим.	I—4	I—4
Ялтушків	III—3½	III-4	Тирашпіль	--	I—2

Стан досвідніх культур на 20—X 1925 р.

	Озиме жито	Озима пшениця		Озиме жито	Озима пшениця
Маківка	—	III—4	Уладівка	III—4	III—4
Біла Церква СНУ .	III—3½	III 3	Андріївка . . .	III—3	III—4
Іллінці	III—4	III—4	Синельниково . . .	—	III 4
Миронівка	III—5	III—5	Аджамка	III—4	III—4
Полонне	III—4	III—4	Вознесенська д. ст.	III—4	III—4
Ст. Чартория . . .	III—3	III—3	Херсон	III—4	III—4
Андрушівка	—	III—4	Одеса, досв.	—	III—5
Немерчі	III—4	III—4	Асканія Нова	—	III—4
Ялтушків	III—4	III—4			

Огляд стану селянських засівів.

Знижена температура взагалі та досить значні приморозки, які бували ще в попередню декаду, становили звичайний стан погоди під час другої декади жовтня. З де-яких місць (Волочиськ) повідомляють, що грунт промерз на глибину 2-х сантиметрів.

Такі метеорологічні умови твердо затримали дальніший розвиток озимини. Можна вважати, що стан озимих засівів, який був на 20 жовтня, є більш-менш такий, в якому вони мають зимувати,—а саме:

Помічається певна ріжноманітність що до фаз розвитку—наслідок затягнення польових робіт у звязку з несприятливою погодою осени.

По всій Україні озима пшениця майже зрівнялась у своїому розвитку з житом; в де-яких місцях на півдні пшениця навіть попередила жита, та вже встигла розкущитись, тоді як жито розвиває лише 2 та 3-ій листки.

Взагалі можна вважати, що більшість засівів озимини залишаються зимувати в фазі кущіння—перерості не помічено ніде.

Тільки у приморській смузі, що особливо запізнилася з засівом, велика частина озимини лише сходить; в багатьох місцях ще йде сівба.

Що-до стану озимини, то його можна вважати за вищий від середнього; навіть гарний. Де-не-де помічаються місця зниженої оцінки (стан середній, 3), але те, що ці райони зниженої оцінки дуже дрібні та розкидані один від одного—підтверджує залежність оцінки стану від часу засівів. Очевидячки (а деякі спостерегачі просто на це вказують), холодна погода несприятливо впливає на ту озимину, яка ще не встигла добре розкущитись, що й утворює картину зниження оцінки.

Діяльність шкідників мало розвинена в осени. Можна сподіватись, що в звязку з холодною погодою пошкодженість озимини від них вже не збільшиться. На протязі 2-х декад жовтня з шкідників було помічено озиму совку: в Б.-Церкві, в Мордві (пошкоджено жита 20%, озимої пшениці 10%). Херсоні, Асканії-Новій (пошкоджено 40 десятин пшениці на 60%) та Багачці—на Полтавщині. Повідомляють теж з Б.-Церкви, Зінов'ївська, Березни та Херсона про гесенку, шведку та іржу, але це все, тим-часом, не має великого значіння.

Викопку цукрового буряка, а де-не-де й кормового ще досі цілком не закінчено. Сніговий настил, який утворився на протязі декади та пролежав кілька день, особливо на лівобережжю, безумовно, може знизити цукровість незібраних буряків; взагалі цукровість буряка, як повідомляє Київська Досвідна станція, доходить до 16%.

На півдні закінчується збір винограду.

З південно-східної частини України повідомляють, що ще досі далеко не закінчено всіх польових робіт (Луганськ, Біловодськ, Красноград); на півночі закінчується оранка на зяб.

З життя природи.

Морози й сніг, що випав у цю декаду та пролежав 1—2 дні, а подекуди й на протязі кількох днів, викликав дуже цікаве явище приспішеного листопаду. Можна було спостерегати, як на протязі кількох годин опадало разом усе листя, яке не встигло у де-яких пород дерев цілком змінити свого кольору.

Комахи, які в попередню декаду ще з'являлись у теплу пору дня, особливо на півдні, зникли остаточно.

Зграї диких гусей, качок та журавлів було помічено в багатьох місцях по всій Україні (Херсон, Чалбаси, Козаровичі, Київ, Б.- Церква, Казятин, Суми, Андрушівка). Очевидячки, відлітання птахів ще не закінчилось та у звязку з приморозками було приспішено.

ОГОЛОШЕННЯ.

Редакція Журналу «ПОГОДА й ЖИТТЯ» сповіщає, що чергове (9—10) число за вересень—жовтень має вийти в перших числах листопаду.

Приймається матеріял до № 11—12 та наступних (у 1926 році).

Т.т. читачів та передплатників Редакція прохає подбати, щоби відомі їм бібліотеки не проминули передплатити журнал на 1926 рік і сповіщає, що комплекти за минулі роки продаються по ціні:

за 1924 р. №№ 4 та 5—6 . . . —за 50 коп.
за 1925 р. №№ 1—6 . . . . . — „ 1 карб.
від № 7 до кінця року . . . . . — 75 коп.

Через те, що далеко не всі спостерегачі передплатили журнал, Редакція дозволяє собі звернутися до товариства з закликом підтримати журнал і ще зміцнити його.

Тепер вже ні в кого немає сумніву, що співробітники У. М. С. можуть видавати свій журнал, але треба-ж довести, що можемо видавати не тільки журнал-листівку, але-й справжній европейський багатий журнал, що задовольняв-би не лишень одні потреби метеорологів-практиків та аматорів, але й ніс-би знання й відомості про нашу науку в широке суспільство.

Ред.

У. С. Р. Р. **Н. К. З. С.**

УКРАЇНСЬКА МЕТЕОРОЛОГІЧНА СЛУЖБА

— УКРМЕТ —

До .....

м. .....

.....

№ .....

Укрмет,
Київ, вул. Короленка, 21.

На підставі ухвали Р. Н. К. від 9/III (протокол Р. Н. К. ч. 13/223 п. 33) та обіжника Уповнаркомпочтельукра від 30/V ч. 1/35 і від 2/VI ч. 1/37 цей пакет ПЕРЕСИЛАЄТЬСЯ БЕЗ ОПЛАТИ.

У. М. С. 199. X 1925

Київськ. Окрліт. № 11.815—Київ. „Київ-Друк“, 2-а др. № 271—1300.

Перевірено 1948 р.

Государствен. Библиотека Центральная Библиотека

[551 (47 71 К.) „1925"].

Складено за телеграфними повідомленнями 2 листопаду
У. Р. С. Р.

Народний Комісаріят Земельних Справ.

Сільсько-Господарський Наук. Ком. України.

Українська Метеорологічна Служба
Service Météorologique de l'Ukraine.

Ч. 30 (96) — жовтень | 21—31 | octobre—1925 р.

Декадний Бюлетень Укрмета
Bulletin de l'Ukrmète.

Зміст: Загальний огляд погоди.—Число годин сонячного сяйва.—Метеорологічна характеристика. — Стан досвідніх культур на 31—X 1925 р. — Стан важливіших селянських засівів на 31—X 1925 р.—Огляд стану селянських засівів.— З життя природи.

Огляд погоди.

Остання декада жовтня починається ясною й морозною погодою, що незабаром заміняється в південній і західній Україні на похмуру, але теплу.

Ранком 21-го числа Україна лежить у NE квадранті поля високого тиснення, що обіймає також Апенинський, Балканський і Малоазійський півострови (максимум, коло 775 мм., на низу Дунаю). В північній половині Европи знаходимо 4 циклонічних осередки, з яких найглибший (коло 730 мм.) лежить посередині між західніми берегами Ірландії й Ісландії, а другий—близько гирла Ками (Казань 740). Така ситуація підтримує на Україні західні вітри (місцями, на Одещині й Поділлі, тихо) при ясному небі; температура од 0 до 5—6° морозу. Далі осередок антициклону посувається в напрямі до сходу, а вітри переходять у південні; температура на півдні підноситься, небо з NW починає захмарюватись і ввечорі або вночі на 22-ге на Волині й Поділлі, а спорадично й по инших районах, проходять незначні опади (то дощ, то сніг). Ранком 22-го майже скрізь похмуре небо або туман; температура на Чернігівщині й Донеччині до 2—3° морозу, а в більшій частині країни 2—5° тепла (між Одесою й Херсоном 6—8°). Удень на Чорноморському березі доходить до 11—12°, на Харківщині всього до 1—2° тепла, ввечорі на південному сході трохи тепліше, але в районі Глухів—Полтава—Харків знову мороз. На Волині, Поділлі й на південній Донеччині пройшли невеличкі дощики, а на Харківщині й півночі Донеччини—чималий сніг. Зранку 23-го головний центр антициклону вже над Закавказзям (Еривань 774), а на північ простягся од нього великій ріг з побічним максимумом (768 мм) у Москві; звідси на захід тиснення спадає до 720 мм. і нижче на західньому березі Шотландії. Під такими впливами, в нас на сході переважають NE вітри, а на заході—S і SE; вони підтримують на північно-східній межі країни темп-ру коло —2, а в протилежному кутку од 8 до 11°. Небо майже скрізь похмуре, на Волині й Поділлі тумани. Вдень на заході небо прояснюється; південні вітри приносять сюди-ж таки тепле повітря й темп-ра вдень сягає на Київщині (Умань) 16°, на заході Волині й Поділля 17° (Волочиськ) і 18° (Кам'янець); навіть увечорі маємо в Одесі 14, у Вінниці й Уладівці 12°, а в той самий час на півночі й на сході од 0 до 2° тепла. Вночі на Полтавщині й Харківщині дощ. Ранком 24-го ще більш ніж напередодні туманів; дуже тепла смуга тягнеться майже вздовж меридіяну від Одеси до Київа (о 7 год. Одеса 13°, Бірзула й Умань 12, Біла-Церква й Київ 11°); на заході коло 8°, а на сході 2—3°. Взагалі день досить схожий до попереднього, тільки на заході трохи холодніш (у Кам'янці вдень 15°), а на півдню й на сході тепліш (Миколаїв 19, Олешки 21°, Харківщина й Донеччина од 4 до 7°). Ранком 25-го майже скрізь іще тепліш ніж 24-го, вдень приблизно так-само; ввечорі на сході й на півдні ясно. Опадів за ці два дні майже не було (де-не-де коло 1 мм.).

На 26-те число барометричний максимум на межі з Азією (верхів'я Уралу) перевищує 785 мм.; у нас ізобара 765 проходить удовж меридіяну Новозибків—Миколаїв, а в центральній Европі виявляється підвищене тиснення з розтягнутим од Галичини до Швейцарії ядром (765 і трохи вище). Таким чином на Правобережжі утворюється, хоч і несиметрична, сідловина, що, як звичайно, стає за привід до сльоти. При досить високій температурі (о 7 год. од 9 до 14°) вже зранку йде дощ у багатьох місцях на Поділлі, Волині й Київщині; потім він переходить на лівий берег Дніпра, й уночі на 27-ме на Полтавщині (північній) проходить гроза; опадів за цю добу маємо: Звягель 10 мм., Шепетівка 11, Полонне 8, Волочиськ 9, Кам'янець 8, Умань 9, Х. Михайлівський 16, Лубні 12 мм і т. д. Температура по-

чинає знижуватись: 26-го вдень ми вже ніде на Україні не зустрічаємо темп-ри вищої як 17° (Миколаїв), а 27-го на заході маємо тільки 13° maximum (Іллінці, Одеса), зате на сході вперше за декаду трапляється 14—15° (Луганськ). День 27-го майже скрізь минає без опадів. Увечорі як на заході, так і на крайньому сході ясно.—28-го Україна лежить на розі високого тиснення, що його гребінь тягнеться од Саратова майже просто до Київа, а звідси на SW. Вітри на Україні маємо досить різноманітні, часто протилежні в близьких місцях (напр., Звягель SE, Житомір N; Вінниця SE, Немерчі NW і т. и.), але в більшості з N складовою, через що температура скрізь падає: на Волині й Поділлі, так-само, як і на Донеччині о 7 год. термометри показують 4—6°, або на 5° нижче, ніж було попереднього дня. Вдень на заході 8—10°, на Київщині 6—7°, на Донеччині 5—7°, тільки в Зінов'ївську 12°. На ранок 29 тільки на західній межі УСРР, де встановились південні вітри, темп-ра тримається коло 9—11°, тоді як в Одесі й Миколаєві тільки 5°, а в Харкові й Ізюмі 1—2° тепла. Ввечорі на Поділлі й у сумежних районах—незначні дощі (до 4 мм—Волочиськ). Ранком 30-го на Поділлі ще йдуть ці дощі, майже по всій країні похмуро або туман, вітри зовсім слабкі або й повна тиша, тільки на б. ч. Азовського берега ясно, а вітри трохи міцніші (до 4 балів). Вісь високого тиснення проходить од Царицина на Ізюм і Кишинів; через те по-над морем, на південь од цієї лінії, вітри переважно NE, а на північ—S (SE, SW). У звязку з цим у надморській смузі маємо всього 2—6° тепла, на Донеччині навіть до 2° морозу, а на півночі—тепліш (Поділля й Полтавщина 7—8°, Волинь і Київщина 9—10°, Чернігівщина 6—9°). Вдень 30 скрізь похмуро, темп-ра 9-10°, тільки на Донеччині й східній Катеринославщині доходить до 12 й навіть 14°; увечорі на півночі без змін, а в смузі од Донеччини до Одещини прояснилось, і температура падає до 4—5°, у Луганську навіть до 1° тепла. Вранці 31-го, коли на Балканах тиснення підноситься прибл. до 770, а на NE од Москви спадає за 750, у нас усі вітри повертають до W. У більшій частині України темп. 6—9°, по-над морем 3—5°, а в смузі Довгинцево—Асканія-Нова—Луганськ—од 0 до 1° морозу. Вдень температура майже вирівнюється, тримаючись коло 8—10° тепла, а по-над гребнем високого тиснення й трохи вище (до 14°—Миколаїв, Олешки); ввечорі знову майже скрізь 7—9°, тільки місцями на півдні, де небо починає прояснюватись, темп-ра падає до 6 або 5° (Асканія-Нова). В багатьох місцях декада кінчається туманом або дрібненьким дощиком, але сума опадів за останній день, як і за попередній, тільки де-не-де досягає 1 мм.

Взагалі за декаду майже по всій Україні панували SE вітри, підтримуючи скрізь більш-менш підвищену температуру; остання на заході була градусів на 5, а на сході на 2° вища за темп. попередньої декади, або, рівняючи до норми, на Київщині, Волині й Поділлі було прибл. на $2^1/_2$° тепліш, на Одещині—на 1—2°, на півдні Полтавщини й на заході Катеринославщини темп-ра була майже нормальна, а на сході—нижча за норму (в Харкові на $^1/_2$°). Опадів на півдні місцями не було зовсім, або вони були тільки дуже незначні (напр. у Довгинцеві: 7 днів з опадами—в сумі 1 мм.), але в північній половині країни майже скрізь маємо од 6 до 15, навіть до 20 мм. опадів—у більшості це результат дощу 26-го жовтня,—що їх суму можна вважати за близьку до норми або й трохи більшу. Хмарність скрізь велика (од 7 до 9, рідко 6, тоді як нормально в жовтні вона буває коло 6). Геліографи зареєстрували од 7 год. (Уладівка) до 46 год. (Одеський район) сонячного сяйва, або майже стільки саме % од найбільшого можливого числа, що складає за цю декаду близько 100 годин. Найвище (до 21°) підносився термометр у Херсоні, найнижче (до —9°) падав у Золотоноші.

Число годин сонячного сяйва.

Мишкин	17.4	В	Б.-Церква, СНУ	11.6	В	Старобільськ	14.7	В
Чернігів	13.2	К	Миронівка	10.1	В	Ол.-Покровськ	28 0?	В
Київ, ІНО	16.4	К	Маслівка	8 8	К	Мелітопіль	39.7	В
	16.9	В	Бобриця	13.6	К	Катеринослав	23.1	К
„ С.-Г. І.	18.1*)	В	Мліїв	9.7	В		24.4	В
„ кр. досв. ст.	16.5	К	Золотоноша	18.2	В	Комисарівка	28.7	В
Федорівка, Рад. д. с.	10.1	К	Драбів	22.2	В	Зінов'ївськ	19.6	К
Овруч	10.7	В	Згурівка	16 9	В		23.7	В
Шепетівка	17.3	В	Майнівка	15.8	В	Аджамка	18.4	В
Полонне	9.4	В	Носівка	14 4	В	Мигія	35.0	В
Ст. Чартор. д. ст.	12 7	В	Полтава, АКТ	23 3	В	Гниляково	46.3	В
Красилів	27 7	В	„ досв. ст.	27.5	В	Одеса, Обс.	45.8	В
Ялтушків.	20 9	В	Глухів	14.8	В	„ вин. (Сух. лим.)	46.2	В
Капустяни	21.0?	В	Суми	19 2	В	Херсон	39.5	В
Уладівка	7 3	В	Деркачі	18.3?	В	Маріупіль, муз.	38.8	В
Верхнячка	17.3	В	Харків, Обс.	16.3	В	Луганськ	11.1	К

*) За 10 днів.

Метеорологічна характеристика

Caractéristique météorologique.

Райони	Назва станцій	Тиснення	Темпер. пов. С°			Вохк. пов. у % о 13 г.	Опади		Хмарність	Переважн. напрям вітру	Число днів з грозами	Снігов. настил	
			Середн.	Максимальна	Мінімальна		Сума в мм.	Число днів				Число днів	Найб. вис. см.
	Ленінград	56 7	3.9	10*	—3	—	9	3	9	SE	0	4	10
	Мишкин	66.4	0.6	9	—14	88	26	8	9	S	0	5	10
	Мінськ	61.8	6.6	12*	—6	—	8	6	9	SE	0	1	—
	Горки	63.6	4.5	10*	—7	—	32	6	9	SE	0	2	—
	Курськ	67.1	3.8	10*	—4	—	7	5	9	WSW, SSE	0	2	—
	Новгород-Сіверськ	65.5	5.0	11	—6	91	9	7	9	SE	0	4	0
	Покошичі	65.5	5.1	12	—7	90	15	9	9	SSE	0	2	2
	Жукля	—	—	—	—	—	12	6	—	—	0	2	2
	Сновська	64.8	6.5	11	—6	85	6	5	8	SSE	0	0	—
	Березна	—	—	—	—	—	6	6	—	—	0	0	—
A	Чернігів	64.8	7.0	11	—5	94	7	5	9	тиша	0	0	—
	Київ, ІНО	64.7	8.0	14	—6	81	3	2	9	SE	0	1	2
	„ СГІ	64.7	8.0	14	—6	86	9	5	9	тиша	0	0	—
	„ кр. досв. ст.	64.7	7.9	15	—6	82	5	7	9	SSE	—	1	0
	Ворзель	—	8.2	14	—6	83	8	6	9	SE	0	1	1
	Чорнобиль	—	8.6	14	—4	87	6	1	8	SE	0	0	—
	Федорівка, Р. д. ст.	63.9	8.0	16	—7	93	7	?	9	S	?	?	—
—	Черняхів	—	—	—	—	—	6	1	—	—	0	0	—
	Житомір	63.8	8.0	14	—5	87	7	6	9	S	0	0	—
	Овруч	64.0	8.0	15*	4*	91	11	4	8	S	0	0	—
	Олевськ	—	—	—	—	—	10	5	—	—	0	0	—
B	Пищів	—	—	—	—	—	11	6	—	—	0	0	—
	Звягель	63.3	7.9	17	—5	95	12	9	8	SE	0	0	—
—	Баранівка	—	—	—	—	—	11	6	—	—	0	0	—
	Шепетівка	62.7	7.9	17	—4	86	14	5	8	SE	0	0	—
	Клембівка	—	—	—	—	—	18	8	—	—	0	0	—
	Полонне	—	7.6	15	—3	78	11	10	8	SE, SW	0	1	—
	Новоселиця	—	—	—	—	—	12	3	—	—	0	0	—
	Нова-Чартория	—	—	—	—	—	12?	5	—	—	0	1	—
D	Ст.-Чартор., д. ст.	63 7	7.9	16*	—4	92	20	4	9	SSE	0	0	—
	Романів	—	—	—	—	—	10	9	—	—	0	0	—
	Чуднів	—	—	—	—	—	5	6	—	—	0	0	—
	Старокостянтинів	—	—	—	—	—	12	6	—	—	0	0	—
	Красилів	—	8.3	15	—2	85	13	7	8	S	0	0	—
	Волочиськ	63.0	7.9	17	—4	87	16	7	8	змінні	0	1	—
—	Кам'янець-Под.	—	9.2	18*	—2*	—	13	7	7	SSW	0	0	—
C	Ялтушків	—	8.2	16	—3	—	9	6	9	ESE, SSE	0	0	—
	Немерчі	—	9.0	18	—3	—	3	7	8	змінні	0	0	—
—	Капустяни	—	—	—	—	—	2	1	9	S	0	0	—
	Вінниця.	63.8	8.5	18	—3	83	5	6	8	S, SE, SW	0	0	—
	„ Замістя	—	—	—	—	—	4	4	—	—	0	0	—
	Уладівка	63.5?	8.4	17	—5	83	5	1	8	S	0	0	—
	Казятин	63.8	7.9	17	—5	86	6	6	9	S	0	0	—
	Андрушівка	—	—	—	—	—	3	4	—	—	0	0	—
	Іллінці	—	8.6	18	—4	81	2	5	8	SSE	0	0	—
D	Умань, досв. ст.	65.2	8.4	16*	—5	81	7	2	9	тиша, SE	0	1	—
	Верхнячка	—	8.3	19	—5	—	6	2	8	тиша	1	0	—
	Скочиськ	—	—	—	—	—	6	2	—	—	0	1	—
	Фастів	—	—	—	—	—	9	4	—	—	0	0	—
	Біла-Церква, техн.	—	8.4	14	—4	86	2	2	8	SSE	0	0	—

Райони	Назва станцій	Тиснення	Темпер. пов. С°			Вохк. пов. у % о 13 г.	Опади		Хмарність	Переважн. напрям вітру	Число днів з грозами.	Снігов настил	
			Середн.	Максимальна	Мінімальна		Сума в мм.	Число днів				Число днів	Найб. вис. см
	Б.-Церква. ст. СНУ.	—	8 3	15	—3	83	8	5	9	SSE, S	0	0	—
	Миронівка	65.2	8.4	15	—4	80	3	3	7	W	0	0	—
	Маслівка	65.0	8.3?	16	—5	77	4	1	9	SSE	0	0	—
	Бобриця	—	8.0	13*	—7	—	5	1	9	ESE	0	0	—
	Мліїв.	65.3	8.5	16	—4	76	0	2	9	SSE	0	0	—
	Бобринська	—	7.5	14	—6	—	1	1	9	S	0	0	—
	Кремінчук	67 0	7.3	15	—3	83	0	0	9	тиша	0	0	—
	Хорол.	66.2	6.3	14	—5	85	4	2	8	SE	0	0	—
	Золотоноша . . .	65.8	7.7	15	—9	83	0	2	8	т. SSE	0	1	—
	Підставки	—	7.5	14	—7	83	1	2	8	SE	0	1	—
E	Драбів	65.8	7.0	12*	—5	—	1	2	8	ESE	0	0	—
	Баришпіль	65.5	7.8	13	—7	84	4	2	9	SE	0	0	—
	Згурівка	65 9	7.1	12	—6	87	19	6	9	WSW	1	1	0
	Макіївка	—	—	—	—	—	10	2	—	—	0	0	—
	Майнівка	65.0	7.3	11*	—6	85	4	2	8	SE	0	1	—
	Мостище	—	7.7	13	—6	—	4	4	9	тиша	0	0	—
	Носівка	65.1	6 9	12	— 6	87	5	4	9	тиша	0	0	—
	Ніжен	—	5.6?	11*	—5*	—	8	5	9	тиша	0	1	—
	Прилука	—	—	—	—	—	7	6	—	—	0	0	—
	Варва	—	—	—	—	—	2?	3	—	—	0	0	—
	Лубні	66.2	6.2	14	—6	88	13	6	9	SE	1	0	—
	Вергуни	—	—	—	—	—	4	6	—	—	1	0	—
F	Миргород	66.2	6.2	13	—4	—	4	5	8	SE	0	0	—
	Полтава, АКТ . . .	67.0	5.4	13	—4	83	3	4	8	тиша	0	0	—
	„ досв. ст.	67.2	5.4	12	—4	82	3	4	8	SE	0	0	—
	Глухів	65.4	5.0	11*	—4*	80	10	5	8	тиша	0	1	—
	Суми	66 1	4.6	12	—8	89	6	4	8	SE	0	2	—
	Деркачі, село . . .	—	4.4	11	—6	90	7	6	7	SE	0	1	—
	Харків, Обс . . .	67.7	4.4	11	—6	82	8	6	7	W	0	2	2
	Лозова	68.2	4.7	12	—4	—	1	1	9	SE	0	0	—
	Ізюм	67.3	5.1	12	—2	79	3	2	9	ESE	0	0	—
	Біловодське	—	3.4	13*	—3*	—	15	3	8	SE	0	0	—
	Старобільськ . . .	—	3.9	14	—5	78	6	4	8	SE	0	1	—
	Слав'янськ, курорт .	—	5.2	12	—3	—	3	2	7	E	0	0	—
G	„ вокзал .	—	—	—	—	—	4	4	—	—	0	0	—
	Ол.-Покровське . .	67.1	5.6	14	— 4	83	0	0	7	ESE	0	0	—
	Мелітопіль, тр. л. .	—	6.4?	16*	- 6	75	2	2	8	SE	0	0	—
	Жеребець	—	5.9	15	—6	—	0	2	7	SE. NE	0	1	1
	Синельниково . . .	67 0	5.6	13	—4	78	0	1	7	SE	0	0	—
	Катеринослав . . .	67.0	6.3	13	—3	79	1	2	7	SE	0	0	—
	Миколайпіль . . .	67.1	6.4	13*	—4*	75	1	1	8	SE	0	0	—
	Довгинцево . . .	66 8	6.9	15	—4	82	1	7	7	SE	0	0	—
	П'ятихатки	—	6.6	11*	—5	90	1	3	7	SSE	0	0	—
	Комисарівка	66.8	6.4	15	—4	77	1	2	8	SSE	0	0	—
H	Шамівка	65.8	7.4	12	—5	—	1	2	8	SSE	0	0	—
	Зінов'ївськ.	65.9	8.0	18	—5	74	1	3	8	SSE	0	0	—
	Аджамка . . .	65.6	7.5	18	— 6	70	0	2	8	SE	0	0	—
	Новгор-Куцівка . .	—	—	-	—	—	0	0	—	—	0	0	—
	Долинська	—	—	—	—	—	1	3	—	—	0	0	—
	Мигія	—	9.4	20	—3	73	0	1	7	SE	0	0	—

Райони	Назва станцій	Тиснення	Темпер. пов. С° Середн.	Макси-мальна	Міні-мальна	Вохкість у % о 13 г.	Опади Сума в мм.	Число днів	Хмарність	Переважн. напрям вітру	Число днів з грозами.	Снігов. настил Число днів	Найб. вис. см
Н	Бірзула	64.8	9.9	19	—4	—	3	1	8	SSE	0	0	—
	Вознесенська д. ст.	—	8 9	19	—4	69	1	3	8	SE	0	0	—
	Дубосари	—	—	—	—	—	2	2	—	—	0	0	—
—	Тирашпіль, дача . .	—	—	—	—	—	0	0	—	S	1	0	—
	Гниляково	—	10.6	18*	—2*	71	0	0	8	S	0	0	—
	Одеса, ІНО	65.7	10.6	16	—1	82	0	2	7	SSE	0	0	—
	„ Обс.	65.6	10.5	15	—3	79	1	3	8	S	0	0	—
	„ в. ст. (Сух. лим.)	65.6	10.7	17*	—2*	75	0	1	6	SSE	0	0	—
	Миколаїв	66.0	9.7	19*	—2	—	3	3	8	т., SE	0	0	—
J	Херсон	—	9.2	21	—3	69	2	1	7	змінні	0	0	—
	Бехтери	—	—	—	—	—	0	0	—	—	0	0	—
	Чалбаси	—	—	—	—	—	2	2	—	—	0	0	—
	Асканія Нова . . .	66 7	8.2	18*	—3*	80	2	9?	8	ESE, т.	0	0	—
	Дорнбург	—	—	—	—	—	2	3	—	—	0	0	—
	Геніческ	66 9	8.5	13*	—2	—	1	1	7	ENE	0	0	—
	Ногайськ	67.5	7.0	13	—3	80	4	4	6	E	0	0	—
	Маріупіль, музей .	67.8	6.2	16	—2	80	2	3	7	E	0	0	—
	„ досв. ст.	67 8	5.7	14	—3	87	3	5	7	ENE	0	0	—
—	Волноваха	—	4.0	10	—6	85	5	3	7	ESE	0	0	—
	Велика-Анадоль . .	—	4.3	11	—6	90	5	5	8	ESE	0	0	—
К	Гришино	—	—	—	—	—	3	1	—	—	0	0	—
	Ясинувата	—	3.7	13	—5	87	4	7	6	ESE	0	0	—
	Луганськ	68 7	4.5	15	—4	75	1	1	8	ESE, E	0	0	—
	Успенське, Пр. д. ст.	—	5.3	15	—6	77	1	1	6	SE	0	0	—
	Таганріг	67.3	6.2	10	0	78	2	2	6	ENE	0	0	—
	Вороніж	68.3	1.8	9*	—9	—	8	4	9	SE	0	5	—
	Саратів	71.5	0 6	10*	—8	—	1	1	5	SE	0	?	—
	Феодосія	66 9	11.0	19*	—2	—	0	0	7	WNW	0	0	—
	Керч	66.8	9.7	17*	—3	—	1	1	6	N	0	0	—
	Краснодар	—	8.4	22	—5	67	15	4	—	—	—	—	—
	Геленджик	—	12.3	21	—0	—	14	3	3	тиша	0	0	—
	Ставропіль	67.5	5.2	12*	—4	—	0	0	6	SE	—	—	—
	Владикавказ . . .	67.9	5.4	14*	—3	—	5	1	6	т., S	—	—	—
	Тифлис	69.6	8 8	20	—1	—	3	2	5	SE	0	0	—
	Поті	65.9	13.0	22*	4	—	2	1	3	E	0	0	—

Стан досвідніх культур на 31—X 1925 р.

	Озиме жито	Озима пшениця		Озиме жито	Озима пшениця
Миронівка	III—5	III—4	Ялтушків	III—4	III—4
Умань, досв. ст. . .	III—4	III—3½	Кам'янець	III—4	III—4
Іллінці	III—4	III—4	Драбів	III—4	III—4
Федорівка, Рад. д. ст.	III—4	III—4	Андріївка	III—3	III—4
Полонне	III—4	III—4	Синельниково . . .	—	III—4
Ст. Чартория, д. ст.	III—4	III—4	Успенське, Пр. д. п.	—	III—3
Старокостянтинів .	II—4	II—4	П'ятихатка . . .	III—4	III—4
Шепетівка	III—4	III—4	Вознесенська д. ст.	III—4	III—4
Немерчі	III—4	III—4	Асканія-Нова . . .	I—3	—
Уладівка	III—4	III—4	Аджамка	III—4	III—4

Стан важливіших сепянських засівів на 31—X 1925 р.

(Римські цифри I, II, III й т. д. означають фази розвитку рослин, згідно з таблицею в „Справочн. Укр." ст. 42, арабські цифри—стан культур у 5-баловій системі. 1—дуже поганий; 2—кепський, 3—задовольняючий, 4—гарний, 5—виключно гарний стан):

	Озиме жито	Озима пшениця		Озиме жито	Озима пшениця
Жукля	III—4	—	Миргород	III—4	III—4
Сновська	III—5	—	Золотоноша	III—4	III—4
Покошичі	III—3½	—	Драбів	III—3½	III—4
Седнів	III—5	—	Підставки	III—3	III—3½
Мостище	III—4	III—3½	Згурівка	III—4	III—4
Ніжен	III—4	II—4	Андріївка	III—3	III—3½
Біла Церква, техн.	III—4	—	Полтава	III—4	III—4½
„ ст. СНУ	III—4	III—3	Кремінчук	III—4	III—4
Миронівка	III—5	III—4	Суми	III—4½	III—4½
Фастів	II—2	II—5	Слав'янськ, кур.	III—3	III—3½
Іллінці	III—3	III—3	Луганськ	III—4	III—4
Скочиськ	IV—4	IV—3	Успенське, Пр. д. ст.	II—2½	II—3
Сміла	III—4	III—4	Жеребець	—	III—3
Федорівка, Рад. д. ст.	III—3	—	Синельниково	—	III—3
Олевськ	III—4	—	Долинська	III—4	III—4
Чуднів	III—4	III 4	Новгор.-Куц.	III—3½	—
Шепетівка	III—4	III—4	Ногайськ	—	I—3½
Полонне	III—4	III—4	П'ятихатки	III—3	III—3
Ст. Чартория, д. ст.	III—3	III—3	Мелітопіль	II—4	III—4
Клембівка	III—4	III 4	Маріупіль	III—3½	III—3½
Волочиськ	III—2½	III—2½	Вознесенська д. ст.	III 4	III—4
Немерчі	III—4	III 4	Аджамка	III—3½	III—3
Уладівка	III—4	III—4	Одеса	II—3½	II—3½
Кам'янець Под.	III—4	III—4	Гнилякове	III—5	III—5
Варва	—	III 3	Чалбаси	I—3½	I—3½
Прилука	III—4	III—4	Дубосари	—	III—3½
Лубні	II—4	II—4	Тирашпіль	—	II—4
Хорол	III—4	III—4			

Огляд стану сільського господарства на 1 листопаду.

Стан *озимини* залишається, як і в попередній декаді, вище од середнього, а що до ранніх засівів—навіть гарний. Засіви пізні виглядають трохи гірше; тому в місцевостях, де з сійбою затримались, як це було особливо на південному сході, оцінка стану озимини нижча за середню (2—3) або середня, при чому озимина ще не розкущилась (Луганськ). Не кущиться ще озимина й в Приморській смузі. Жито, що його засіяно на півдні пізніш, як пшеницю, одстає від неї в розвитку. На Полтавщині теж зустрічаються такі місця з запізненою сійбою, як, наприклад, у районі Драбів—Лубні—Миргород—Вергуни; через холодну погоду розвиток запізнених засівів слабий. У Сумах сійбу ще продовжують.

Переріст озимини помічено тільки у Скочиську, де жито й озима пшениця виходять у стрілку. У Дорнбурзі сходять озимий ячмінь, рапс та рижій. Взагалі ріст озимини задержався.

Про *шкідників* на озимих засівах повідомлень не багато: про озиму совку пишуть з Гнилякова; в Аджамці озима пшениця пропала на 15% від робака кузьки (?): дротяника та гесенку спостережено в Зінов'ївську, а в Херсоні на озимині розвинулась іржа.

На протязі цієї декади закінчували копку *цукрових буряків* у Кам'янці-Подільському, Хоролі, Ніжені (не зібрано 15%), в Сумах, Андрушівці, Долинській.

Оруть на зяб майже по всій Україні, але польові роботи вже закінчуються. З Луганська повідомляють, що поорано та засіяно дуже мало. В Приморській смузі (Чалбаси) закінчують сійбу.

З життя природи.

По всій Україні на південь від лінії Кам'янець-Подільськ—Скочиськ—Суми спостерегається переліт диких гусей та качок.

Листопад закінчується.

У теплу погоду часом з'являються де-які комахи, переважно комари (на Київщині—Сміла, Фастів, Скочиськ).

У Шамівці 30-го зацвіли фіялки.

У. М. С. 204. XI. 1925.

Київськ. Окрліт № 12055. „Київ-Друк", 2-а др. № 399—1250.

Перевірено 1948 р.

[551 (47.711 К.) „1925"

Складено за телеграфними повідомленнями 12 листопаду

Народний Комісаріят Земельних Справ.

У. Р. С. Р.

Сільсько-Господарський Наук. Ком. України.

Українська Метеорологічна Служба

Service Météorologique de l'Ukraïne.

Ч. 31 (97) — листопад | 1—10 | novembre—1925 р.

Декадний Бюлетень Укрмета

Bulletin de l'Ukrmète.

Зміст: Загальний огляд погоди.—Метеорологічна характеристика.—Число годин сонячного сяйва.—Стан важливіших селянських засівів на 10—XI 1925 р.—Стан досвідніх культур на 10—XI 1925 р.—Огляд стану селянського господарства на 10 листопаду.—З життя природи.—Оголошення.

Огляд погоди.

На початку листопаду ми знаходимо на карті Европи два, майже однакових завглибшки, циклони (SW од Ірландії, Валенсія 743, й між Вяткою та Камою, Вятка 744 мм.), розділених високим тисненням з максимумом над Скандинавією (Стенселе 781 мм.). Звідси гребінь високого тиснення тягнеться на Лібаву (772), Одесу (765), Крим, Поті (765) й Ериванъ (771 мм). Через те в північно-західній частині України панують N вітри, а в південній і східній—W, на сході міцніші ніж на заході (Одеса 1, Луганськ 5 балів). На крайній півночі ясно або напів-ясно (Овруч, Чернігів), далі на південь—скрізь похмуро, місцями йде дощ, по-над морем—тумани. Температура о 7 год. на півночі близька до 0° (Овруч 1°, Глухів —1°), у більшій частині країни од 6 до 9° тепла. Вдень вона коливається коло 2—6° на півночі й 10—11° на півдні, а ввечорі, коли камський мінімум одсунувся трохи на схід і на Закавказзі тиснення знизилось, по всій Україні вітри повертають до N; тільки в надморській смузі похмуро й темп-ра од 6 до 10° (Одеса), на Поділлі од 2 до 6°, а на північ од лінії Шепетівка—Катеринослав—Новочеркаськ небо прояснилось і темп-ра нижча за 0 (до —3° у Харкові). На ранок 2-го в більшій частині морози до 5—6° (Овруч і Ясинувата —6°), тільки на березі од Ногайська до Одеси маємо од 1 до 4° тепла; ввечорі скрізь, крім Одеси, мороз, а на ранок 3-го і в Одесі темп-ра знижується до —2° при похмурому небі, тоді як майже скрізь по Україні небо ясне й морози доходять до 6—8°, навіть 9° (Зінов'ївськ, Ясинувата). Перед вечором 3-го максимум тиснення (777 мм) розтягується в довгий гребінь—од Полтави до Кизляра; в центрі України переважно ясно й тихо, над Азовським морем слабенькі N вітри, а на заході трохи міцніші—S і SE; у звязку з таким поворотом вітрів тут починає теплішати. Помітних кількостей опадів за перші три дні не було. Під ранок 4-го в нас ясніш починає почуватися вплив циклона, що зайняв Категат і південну Швецію (тиснення $<$ 745 мм); у більшій частині України вітри південні, силою 3—5 балів (Бірзула 6 б.), небо похмуре, темп-ра на Поділлі коло 2°, в Одесі 6° тепла; на сході небо напів-ясне, морози до 8—9° (Луганськ). Увечорі центр циклону вже над Віндавою; небо по всій Україні похмуре, вітри S до 5—6 балів силою в багатьох місцях; температура майже скрізь вища за 0 (на Поділлі 8—10, на Одесько-Херсонському березі 10—11°). Ще зранку на Волині почався дощ; за день він захоплює центр і північ України (Катеринослав, Харків), а за ніч досягає крайнього сходу (Луганськ) при штормі (9 балів); майже таку саму силу вітру знаходимо й на Волині, але напрям його вже змінився тут на W, а в більшій частині країни—на SW. Сума опадів за 4-те число досягає 7 мм. у Полтаві, Красноградi, Харкові й Старобільську, 6 мм. на півночі Чернігівщини, 5 мм. у Миколаєві й т. и. Зранку 5-го скрізь іще триває міцний вітер, а на півночі й на сході також і дощ (2—4 мм. опадів); протягом дня вітер майже скрізь повертає до W і значно слабшає, а ввечорі в більшій частині країни прояснюється; темп-ра од 5 до 8°, а в Одесі и Таганрозі 10°.

Ранком 6-го, під впливом великого циклона на півночі з кількома осередками (Стокгольм, Онезька губа, Нижній-Новгород і инші), вітри на Україні місцями зберегають W напрям, по-де-куди переходять до SW, S то-що; але, при незначній їх силі (на півдні місцями цілком тихо), вони зразу не приносять тепла, й температура за ясну ніч падає до 2—3°, а місцями й до 0° (Житомір, Довгинцево, Ногайськ). Проте вдень потепління помітно вже в значній частині, а ввечорі—в усій країні. Разом з тим у центрі й на сході починається дощ, що дає до 7 мм. води (Ізюм, Луганськ); на заході теж дощ, але менший. Ранком 7-го W вітри на Київщині, петлині й Поділлі, S—по всій решті країни; похмуро, в багатьох місцях туман; тем-Вораура од 6—7° на півночі, до 8—12° на півдні; вдень вона доходить на півдні

Дивись далі на стор. 5-й.

Метеорологічна характеристика

Caractéristique météorologique

Райони	Назва станцій	Тиснення	Темпер. пов. С°			Вохк. пов. у % о 13 г.	Опади		Хмарність	Переважн. напрям вітру	Число днів з грозами	Снігов. пастил	
			Середн.	Максимальна	Мінімальна		Сума в мм.	Число днів				Число днів	Найб. вис. см.
	Ленінград	55.1	— 3.1	1*	—9	—	16	7	8	NW	—	10	20
	Мишкин	58.7	— 4.0	3	—15	80	28	9	8	N	—	10	20
	Мінськ	56 6	0.7	7*	—10	—	29	6	6	—	—	—	—
	Горки	56.6	— 0.4	5*	—9	—	29	5	7	E, тиша	—	1	—
	Курськ	59.2	3.0	13*	—6	—	26	6	8	SSW	—	—	—
	Хут. Михайлівський	—	—	—	—	—	40	6	—	—	—	0	—
	Новгород-Сіверськ	59.0	2.5	12	7	81	46	7	7	N	0	0	—
	Жукля	—	—	—	—	—	40	7	—	—	0	0	—
	Сновська	58.6	3.0	12	—10	74	31	7	6	змінні	0	0	—
	Величківка	58.5	3.1	13*	—6*	—	39	5	7	змінні	0	0	—
	Березна	—	—	—	—	—	32	5	5	змінні	0	0	—
	Чернігів	59.1	3.3	13	—7	—	30	7	6	змінні	0	0	—
A	Київ, ІНО	59.5	4.4	14	—7	72	32	5	6	W	0	0	—
	„ СГІ	59.4	4.1	14	—7	74	31	4	7	тиша	0	0	—
	„ кр. досв. ст.	59.3	4.3	15	—7	71	30	7	7	W	0	0	—
	Боярка	—	4.5	14	—8	—	25	4	6	SW	0	0	—
	Казаровичі	—	3.9	14	—11?	—	30	3	?	WSW. NNE	0	0	—
	Чорнобиль	—	3.6	12*	—6*	78	14	4	5	SW	0	0	—
	Федорівка, Р. д. ст.	58.8	4.0	14	—11	73	26	5	6	W	0	0	—
—	Черняхів	—	—	—	—	—	30	3	—	—	0	0	—
	Житомір	58.8	4.5	14	—8	73	32	5	7	S	0	0	—
	Вили	—	—	—	—	—	33	4	—	—	0	0	—
	Березівка	—	—	—	—	—	30	6	—	—	0	0	—
	Овруч	—	3.2	12*	—8*	83?	23	5	6	SW	0	0	—
B	Олевськ	—	—	—	—	—	15	7	—	—	0	0	—
	Пищів	—	—	—	—	—	22	7	—	—	0	0	—
	Звягель	58 6	4.6	15	—6	75	23	6	6	W	0	0	—
	Рогачів	—	—	—	—	—	21	9	—	—	0	0	—
	Баранівка	—	—	—	—	—	11	7	—	—	0	0	—
—	Шепетівка	57.8	4.9	15	—6	74	20	5	8	змінні	0	0	—
	Клембівка	—	—	—	—	—	21	7	—	—	0	0	—
D	Полонне	—	4.8	13*	—6	74	24?	4	7	S, W	0	0	—
	Новоселиця	—	—	—	—	—	26	5	7	W	0	0	—
	Нова-Чартория	—	—	—	—	—	26	4	—	—	0	0	—
	Романів	—	—	—	—	—	32	5	—	—	0	0	—
	Чуднів	—	—	—	—	—	32	7	—	—	0	0	—
	Коровинці	58.7	4.7	15	—8*	76	30	4	8	S	0	0	—
	Старокостянтинів	—	—	—	—	—	25	5	—	—	0	0	—
	Красилів	—	5.2	13*	—5*	—	26	5	7	S	0	0	—
	Волочиськ	58.3	5.0	13*	—5	77	27	5	8	SSE	0	0	—
	Кам'янець-Под.	58.3	6.9	15*	—4*	73	6	4	8	змінні	0	0	—
C	Ялтушків	—	5.2	14	—6	—	7	3	8	SSE	0	0	—
	Немерчі	58.6	6.6	16	—6	69	8	3	8	змінні	0	0	—
—	Шпиків	—	6.1	16*	—7*	—	4?	4	6	S	0	0	—
	Вінниця	58.8	5.5	15	—8	85	12	5	7	NE	0	0	—
	„ Замістя	—	—	—	—	—	12?	3	—	—	0	0	—
	Уладівка	—	5.1	14	—8	85	16	3	7	S	0	0	—
	Казятин	59.0	4.7	15	—8	84	17	5	7	т., S	0	0	—
	Іллінці	—	5.6	16	—9	86	5	5	8	SSE, SSW	0	0	—
	Умань, агрот.	60.4	6.1	17*	—8*	78	1	2	8	SSE	0	0	—

Райони	Назва станцій	Тиснення	Темпер. пов. С°			Вохк. пов. у % о 13 г.	Опади		Хмарність	Переважн. напрям вітру	Число днів з грозами	Сніговий настил	
			Середн.	Максимальна	Мінімальна		Сума в мм.	Число днів				Число днів	Найб. вис. см.
D	Умань, досв. ст.	60.2	6.0	17*	—8	74	1	3	8	SSW	0	0	—
	Верхнячка	—	5.8	18	—8	85	2	3	7	S, NNE	0	0	—
	Скочиськ	—	—	—	—	—	32	5	—	—	0	0	—
	Фастів	—	—	—	—	—	21	4	—	—	0	0	—
	Біла-Церква, техн.	—	5.2	15	—9	74	5	3	7	SSW	0	0	—
	Б.-Церква. ст. СНУ.	—	5.0	15	—9	74	13	4	7	тиша, S	0	0	—
	Миронівка	59.5	5.3	17	—8	76	6	3	6	S	0	0	—
	Маслівка	59.6	6.2	18	—10	72	8	4	7	SSW	0	0	—
	Бобриця	—	5.6	16*	—7	—	8	4	6	S	0	0	—
	Мліїв	59.9	6.1	18	—9	72	3	3	6	S	0	0	—
	Бобринська	—	5.8	18*	—10	—	5	3	7	S	0	0	—
	Коробчино	—	—	—	—	—	0	1	—	—	0	0	—
	Златопіль	—	6.1	18	—8	—	1	1	7	SSE	0	0	—
	Мордва	—	—	—	—	—	4	3	—	—	0	0	—
—	Кремінчук	61.2	6.2	19	—7	78	6	6	7	тиша	0	0	—
	Веселый Поділ	—	4.9	17	—10	81	8	4	7	S	0	0	—
	Хорол.	60.1	4.9	16	—7	76	7	6	6	SE	0	0	—
E	Золотоноша	60.1	5.4	16	—9	76	6	6	7	S тиша	0	0	—
	Драбів	59.9	4.7	16*	—9	71	9	3	7	SSE	0	0	—
	Переяслав	—	—	—	—	—	11	6	—	—	0	0	—
	Баришпіль	59.4	4.3	15	—8	—	22	5	7	S	0	0	—
	Згурівка	60 1	4.3	15	—9	78	18	5	7	NNE	0	0	—
	Макіївка	—		—	—	—	22	4	—	—	0	0	—
	Мостище	—	4.2	14	—8	—	35	6	6	S	0	0	—
	Носівка	59.6	3.9	14	—8	75	34	6	7	тиша	0	0	—
—	Ніжен	—	3.9?	14*	—8*	—	37	5	6	S	0	0	—
	Верескуни	—	—	—	—	—	21	3	—	—	0	0	—
	Прилука	—	—	—	—	—	12	4	—	—	0	0	—
	Варва	—	—	—	—	—	12	5	—	—	0	0	—
	Лохвиця	—	5.1	15*	—8*	81	6	4	8	S, SW	0	0	—
	Лубні	60.2	4.6	16	—7	78	11	7	7	тиша, S	0	0	—
	Вергуни	—	—	—	—	—	12	6	—	—	0	0	—
F	Миргород	60 1	5.1	16	—7	—	11	6	7	SE	0	0	—
	Полтава, АКТ	60.6	5.3	18	—7	72	13	6	6	S	0	0	—
	„ досв. ст.	60.7	5.2	18	—7	73	12	6	7	S	0	0	—
	Глухів	58.7	3.4	13	—6	—	19	6	8	тиша	0	0	—
	Суми	59.1	3.8	15	—7	79	18	6	7	[SW]	0	0	—
	Пожня	—	—	—	—	—	17	7	—	—	0	1	—
	Іванівська д. ст.	59.9	4.6	16	—7	77	19	6	7	S	0	0	—
	Деркачі, село	—	5.4	17	—8	—	15	5	8	S	0	0	—
	Харків, Обс	60.5	5.4	17	—7	71	15	5	7	NW	0	0	—
—	Красноград	60.6	5.1	17*	—9	85	15	6	7	S	0	0	—
	Андріївка	—	5.8	19	—9	71	6	3	6	ESE	0	0	—
	Ізюм	60.6	6.2	21	—9	68	14	6	7	W	0	0	—
	Біловодське	—	5.9	17*	—8*	—	11	3	6	SSE	0	0	—
	Старобільськ	—	5.7	19	—9	66	14	5	6	SW?	0	0	—
	Слав'янськ, курорт	—	6.4	22	—8*	—	9	2	7	WSW	0	0	—
	„ вокзал	—	—	—	—	—	10	3	—	—	0	0	—
	Ол.-Покровське	60.6	6.4	20*	—11	64?	2	2	6	тиша	0	0	—
G	Кирилівка	62.3	6.1	20	—10	—	5	5	5	SW	0	0	—

Райони	Назва станцій	Тиснення	Темпер. пов. С°			Вохкість у %% о 13 г	Опади		Хмарність	Переважн. напрям вітру	Число днів з грозами.	Снігов. настил	
			Середн.	Максимальна	Мінімальна		Сума в мм.	Число днів				Число днів	Найб. вис. см
	Жеребець	—	5.1	20	—12	—	0	0	7	змінні	0	0	—
—	Синельниково . . .	61.6	6.0	20	—11	66	3	4	7	SSW	0	0	—
	Катеринослав . . .	61.1	7.1	20	—7	65	4	3	7	SW	0	0	—
	Миколайпіль . .	60.9	6.2	20*	—10*	67	2	3	6	S	0	0	—
	Довгинцево . . .	61.4	6.7	20*	—10	69	2	4	7	SSW	0	0	—
	П'ятихатки	—	5.8	19*	—10	72	4	4	7	SSW	0	0	—
	Комисарівка . . .	60.9	6.4	19	—9	67	4	3	7	SSW	0	0	—
	Шамівка	60.2	5.7	18*	—10	—	8	5	7	SSW	0	0	—
Н	Зінов'ївськ	60.3	6.3	19	—9	72	5	5	7	SSE	0	0	—
	Аджамка	60.2	5.4	23	—9	85	6	4	7	SSW	0	0	—
	Новгородка-Куцівка	—	—	—	—	—	3	4	—	—	0	0	—
	Долинська	—	—	—	—	—	2	6	—	—	0	0	—
	Сагайдак	60.8	7.0	20	—12	73	2	2	6	SSW	0	0	—
	Олекс. Рощахівка .	—	—	—	—	—	5	2	—	—	0	0	—
	Мигія	—	7.1	21	—9	—	3	2	6	SE	0	0	—
	Бірзула	60.0	7.8	19*	—8*	—	4	3	8	SSW	—	—	—
	Вознесенська д. ст.	—	7.4	21	—11	73	3	7	8	S	0	0	—
—	Дубосари	—	—	—	—	—	4	5	—	—	0	0	—
	Тирашпіль, дача . .	—	9.9	22*	—3*	—	1	4	8	S	0	0	—
	Гниляково	—	9.7	22*	—4*	68	2	2	9	т., SSW	0	0	—
	Одеса, кр. досв. ст.	—	10.2	21	—4	70	5	5	9	SSW	0	0	—
	„ ІНО . . .	60.5	9.9	19	—3	78	2	5	8	SSE	0	0	—
	„ в. ст. (Сух. лим.)	60.7	10.4	19*	—0*	75	2	6	8	SSW	0	0	—
	Миколаїв	60.9	9.2	19*	—6	—	5	2	7	т., S	0	—	—
J	Херсон	—	9.5	21	—9	62	1	2	7	SSW	0	0	—
	Олешки	—	9.6	20*	—7	—	0	2	—	—	—	—	—
	Бехтери	—	—	—	—	—	3	1	—	—	0	0	—
	Чалбаси	—	—	—	—	—	1	1	—	—	0	0	—
	Асканія Нова . . .	61.9	8.6	21*	—8*	63	0	3	7	SW	0	0	—
	Дорнбург	—	—	—	—	—	0	1	—	—	0	0	—
	Геніческ	62.6	8.8	20*	—5	—	0	0?	8	SSW	—	—	—
	Ногайськ	62.8	6.9	18	—8	80	4	6	5	тиша	0	0	—
	Маріупіль, музей .	63.0	5.9	15	—8	80	4	5	7	SW	0	0	—
—	„ досв. ст.	63.0	6.0	18	—8	78	3	5	7	SSW	0	0	—
	Волноваха	—	5.1	19*	—10*	66	10	5	7	SSW	0	0	—
	Гришино	—	—	—	—	—	10	2	—	—	0	0	—
K	Сталіно-Піски . . .	—	6.4	22*	—8*	—	10	4	8	SW	0	0	—
	Ясинувата	—	5.1	20	—11	81	11	7	6	SSE,S	0	0	—
	Луганськ	61.9	5.9	19	—10	66	7?	2	8	S,W	0	0	—
	Таганріг	—	5.8	18*	—6	—	5	3	—	—	—	—	—
—	Ростов н/Д	—	6.9	24	—10	58	9	3	6	N	0	0	—
	Вороніж	58.8	3.0	16*	—9	—	21	8	8	WSW	—	—	—
	Саратів	59.5	1.6	14*	—10	—	8	3	9	SSE	—	—	—
	Феодосія	63 0	11.8	21*	—4	—	2	2	7	SW	—	—	—
	Керч	63.1	9.6	22*	—3	—	0	0	9	SW	—	—	—
	Краснодар	—	9.5	26	—10	—	6	—	—	—	—	—	—
	Геленджик	—	12.0	20*	—2	—	3	4	6	SE	0	0	—
	Владикавказ . . .	63.6	8.5	23*	—6	—	8	2	5	S	—	—	—
	Тифлис	65.1	10.2	23*	2	—	17	1	6	N	—	—	—
	Поті	64.0	13.9	26*	6	—	12	1	5	E	—	—	—

до 13—20°, а на півночі підноситься дуже мало, бо починається дощ, досить інтенсивний на Поліссі й на півдні Волині (Волочиськ, Полонне, Житомір, Київ зазначають од 19 до 21 мм. опадів, Шепетівка, Звягель, Овруч, Уладівка, Казятин, Чернігів—од 10 до 14 мм., на півночі й сході Чернігівщини—8—9 мм). Головна маса цих опадів приходиться вже на ніч проти 8-го листопаду, коли на Поділлі утворюється депресія (Вінниця 743 мм., Волочиськ і Кам'янець 744, тоді як Київ і Звягель 746), наслідком чого в смузі од Волочиська до Курська вітри повертають до E, температура спадає до 2—4°, місцями навіть до 1°, й дощ де-не-де переходить у сніг. Увесь день 8-го залишається та сама картина: на Поділлі йде дощ при 10—13° тепла, на схід і південь скрізь ще тепліш (до 18°), а на півночі коло 2—5°. За добу 8-го опадів маємо на Волині й у Київі до 8 мм., а на півночі Чернігівщини значно більш (Новгород-Сіверськ 28, Х. Михайлівський 23, Сновська й Чернігів по 14 мм). Уночі на 9-те згадана депресія розлягається навколо Пінська, вітри скрізь запановують південні й доводять на ранок темп-ру крайньої півночі України до 7—10°, а в центрі в цей час маємо 14—16° при досить міцних вітрах (S до 6 балів). Удень на півночі од 10 (Волинь) до 14° (Чернігівщина), на півдні й сході 20—21° (Ізюм); увечорі з NW починається прояснення й похолодання (5° на Волині й у Чернігові). Опади за 9-те маємо: до 3 мм на північній Одещині й на Полтавщині, ще менш на Волині, Чернігівщині й Харківщині. В останній день декади, через де-яке збільшення тиснення на півночі, вітри північної половини України знову переходять у східні й приносять холод (у Чернігові о 7 год. 2° тепла). Правда, цей процес хутко припиняється, й похолодання значних розмірів не набуває. Вдень знаходимо, при великій хмарності, на півночі 6—11° (Чернігівщина), 12—14° на Волині, а на сході й півдні коло 20°; увечорі хмарність трохи менша, а темп-ра в більшій частині країни між 9 і 14° (Овруч 6, Олешки 17°). Опади за 10-те число не перевищують 4 мм. (Харків) і випали переважно на Полтавщині.

Таким чином, ця декада вражає своїми значними коливаннями температури—з амплітудою до 30—32° (пор. Аджамка, Сагайдак; трохи за межами України маємо в Ростові н/Д. амплітуду в 34°, в Краснодарі 36°). В Київі взагалі в листопаді температура ніколи не підіймалась за $15^1/_2°$,—тепер у максимумі знаходимо майже стільки саме; в Полтаві, Катеринославі, Херсоні максимальна темп-ра цієї декади теж тільки трошки не досягає рекордних максимумів за багато літ, а в Аджамці й Сагайдаку, мабуть, максимуми цього року будуть рекордними. Взагалі найвищу температуру за декаду (23°) подає ст. Аджамка, а найнижчу (—22°)—Сагайдак. Середня температура в районі Чернігова була досить близька до норми, а по инших місцях—скрізь вища: в смузі Житомір—Київ—Ніжен прибл. на 1°, на Поділлі, Уманщині й південній Полтавщині—на 2, в Миколаєві й Херсоні на 3° й прибл. так-само в смузі, що тягнеться звідси через Катеринославщину на Ізюм.

Опадів було багато на Чернігівщині, в більшій частині Волині й північній Київщині—тут усі станції подають 25—30 мм. і більше (Новгород-Сіверськ 46 мм.), тоді як нормально ввесь листопад дає 30—40 мм.; на півночі Донеччини, на Полтавщині й Харківщині суму опадів можна вважати за нормальну (де-не-де трохи більше), а инші райони мали опадів дуже мало. Вохкість повітря взагалі була велика (часті тумани), але приблизно такою вона звичайно буває в цю пору року, так-само хмарність (7—8),—місцями нижча за норму. Протяжність сонячного сяйва—од 11 до 46 год., або 13—55% того, що було-б під цілком ясним небом.—Гроз і снігового настилу не було (тільки ст. Велика-Писарівка зазначає 1 день з сніговим настилом).

Число годин сонячного сяйва.

(Геліограф).

Мишкин	19.7	В	Маслівка	15.7	К	Старобільськ	31.0	В
Чернігів	25.7	К	Бобриця	21.1	К	Ол.-Покровськ	41.5	В
Київ, ІНО	28.7	К	Мліїв	18.3	В	Синельниково	32.8	В
	26.6	В	Веселий-Поділ	20.0	В	Катеринослав	23.4	К
„ С.-Г. І.	26.2	В	Золотоноша	21.5	В		35.1	В
„ кр. досв. ст.	29.7	К	Драбів	29.1	В	Комисарівка	27.8	В
Федорівка, Рад. д. с.	28.4	К	Згурівка	25.6	В	Зінов'ївськ	20.9	К
Овруч	46.0	В	Носівка	19.2	В		30.0	В
Шепетівка	25.8	В	Лохвиця	24.2	В	Аджамка	21.9	В
Ялтушків.	19.2?	В	Полтава, АКТ	24.1	В	Сагайдак	34.6	В
Немерчі	20.3	В	„ досв. ст.	28.5	В	Мигія	30.2	В
Шпиків	25.2	В	Глухів	23.7	В	Гниляково	33.2	В
Уладівка	12.0	В	Суми	19.9	В	Одеса, кр. д. ст.	33.5	В
Умань, агр.-техн.	10.9	К	Іванівська досв. ст.	26.5	В	„ вин. (Сух. лим.)	34.8	В
	11.2	В	Деркачі, село	23.1	В	Херсон	42.1	В
Верхнячка	16.6	В	Харків, Обс.	23.1	В	Маріупіль, муз.	41.9	В
Б.-Церква, СНУ	10.7	В	Красноград	21.4	К	Луганськ	13.7	К
Миронівка	19.2	В	Андріївка	21.8	В	Ростов на/Д.	52.6	В

Стан важливіших сепянських засівів на 10—XI 1925 р.

(Римські цифри I, II, III й т. д. означають фази розвитку рослин, згідно з таблицею в „Справочн. Укр." ст. 42, арабські цифри—стан культур у 5-баловій системі: 1—дуже поганий, 2—кепський, 3—задовольняючий, 4—гарний, 5—виключно гарний стан).

	Озиме жито	Озима пшениця		Озиме жито	Озима пшениця
Величківка	III—4	—	Згурівка	III—4	III—4
Жукля	III—4	—	Хорол	III—4	III—4
Мостище	III—4	III—3½	Миргород	III—4	III—4
Ніжен	III—4	II—4	Андріївка	III—3	III—3
Біла-Церква, СНУ	—	III—3½	Красноград	III—4	III—4
Бобриця	III—3½	III—3½	Кремінчук	III—4	III—4
Миронівка	III—5	III—3½	Суми	III—4½	III—4½
Мліїв	III—3	III—3	Іванівська д. ст.	III—3½	III—3½
Мордва	III—3½	III—3½	Маріупіль	III—3½	III—3½
Скочиськ	III—4	III—3	Ногайськ	—	II—3
Фастів	III—5	III—5	Луганськ	III—4	III—4
Іллінці	III—3	III—3	Кирилівка	III—3½	III—4
Умань, техн.	III—4	III—3½	Жеребець	II—4	III—4
Овруч	III—5	—	Долинська	III—4	III—4
Олевськ	III—4	—	П'ятихатки	III 3	III—3
Чуднів	III—4	III—4	Синельниково	—	III—3
Клембівка	III—4	III—4	Комисарівка	III—4	III—4
Волочиськ	III—3½	III—3½	Олекс.-Рощахівка	III—3	III—4
Кам'янець Под.	III—4	III—4	Новг.-Куцівка	III—3½	III—3½
Немерчі	III—4	III—4	Аджамка	III—3½	III—3
Ялтушків	III—4	III—4	Вознесенська д. ст.	III—4	III—4
Уладівка	III—4	III—4	Херсон	III—4	III—4
Верескуни	III—3½	III—3	Коробчино	III—3	III—3
Варва	III—3	III—3	Сагайдак	III—4	III—4
Вергуни	III—4	III—4	Одеса, Сух. лим.	II—3	II—3
Прилука	III—4	III—4	Гниляково	III—5	III—5
Лохвиця	III—4	III—3½	Дорнбург	II—3	III—3
Драбів	III—3½	III—4	Чалбаси	II—3½	II—3½
Золотоноша	III—4½	III—4	Мигія	III—4	III—4

Стан досвідніх культур на 10—XI 1925 р.

	Озиме жито	Озима пшениця		Озиме жито	Озима пшениця
Миронівка	III—5	III—4	Іванівська д. ст.	III—4	III—4
Іллінці	III—4	III—4	Маріупіль	III—3½	III—3½
Уладівка	III—4	III—4	Синельниково	—	III—4
Ялтушків	III—4½	III—4½	П'ятихатки	III—4	III—4
Немерчі	III—4	III—4	Ол.-Рощахівка	—	III—4
Андріївка	III—4	III—4	Вознесенська д. ст.	III—4	III—4
Вес.-Поділ	III—4	III—4	Аджамка	III—4	III—4
Лохвиця	III—5	III—4	Херсон	III—4	III—4
Варва	III—4	III—4	Одеса, досв. ст.	—	III—5
Сумн	III—5	III—5			

Огляд стану сільського господарства на 10 листопаду.

В стані озимини помічається де-яке поліпшення, особливо в західній частині УСРР на Правобережжі.

Очевидячки, це стоїть в звязку з теплою погодою цієї декади, яка дала змогу розвинутися пізнім засівам, хоч вони ще-й не зрівнялись що-до свого стану з засівами ранніми.

Південна смуга, завдяки пізній сійбі ще досі одстає в розвитку озимини, але вже й там в де-яких місцях озимина кущиться.

Стан середній або вище середнього помічається тільки в південній смузі. На решті України він гарний. Поліпшення стану озимини наступило навіть на західній Одещині.

Глибина замокання грунту, про яку повідомляють поодинокі пункти, ніби-то дає запас грунтової вологи не тільки достатній, але й з зайвиною (Верескуни, Полтава).

Шкідників помічено не багато.

Озима совка спостерегається в Аджамці (пошкоджено 50% засівів), Ногайську, на хут. Мельникові [1]) (пошкоджено до 20%). Гесенка у Великій Писарівці.

У Б. Церкві пізні засіви нищать зайці.

Де-не-де йде оранка. У Долинській ще копають буряки.

З життя природи.

Завдяки теплій погоді, природа знову оживилась, особливо на півдні.

Зазеленіла трава, з'явились комахи.

У Смілі зацвіли фіялки, в Хоролі цвіте кульбаба.

На Одещині й Донеччині та подекуди й по инших місьцях (Макіївка, Сміла, Верескуни) спостерегався переліт диких гусей та качок.

ОГОЛОШЕННЯ.

В звязку з передачою виготовлення **дощомірних шклянок** новому заводу, передбачається затримка в виконанні Укрметом замовлень на дощомірні шклянки, про що оповіщаються особи й установи, які зробили на них замовлення в Укрмет.

Орг. Секція.

ДО СТАНЦІЙ 2-го ПОРЯДКУ.

Бюро Інспекції пропонує всім станціям 2-го порядку **не переводити стрілки гігрометрів без розпорядження** Укрмета чи відповідного Відділу. Часті переводи стрілки гігрометра, особливо зимою, не дають можливости виявити його поправку, а без цього не можна використувати гігрометр при обчисленні вохкости в зимові місяці. Коли стрілка гігрометра трохи виходить за шкалу, то можна визначати її положення на око і вичит проставити у книжці й таблиці, наприклад 102, 104 й т. и.

РЕДАКЦІЯ НАУКОВО-ПОПУЛЯРНОГО ЖУРНАЛУ СПІВРОБІТНИКІВ УКРАЇНСЬКОЇ МЕТЕОРОЛОГІЧНОЇ СЛУЖБИ

ПОГОДА Й ЖИТТЯ (2-й рік видання)

сповіщає, що чергове число (9—10) закінчується друком і незабаром буде розіслане передплатникам.

ПЕРЕДПЛАТА: на друге півріччя 1925 р. . . . 1 крб. — коп.
для співробітників УМС . . . — „ 75 „

Редакція запрошує робітників Служби й инших метеорологів надсилати матеріяли до наступних чисел.

Прохання також допомогти поширенню журналу шляхом пропаганди передплати.

Поправки. В Бюлетені ч. 29 (95), стор. 2, надруковано: Федорівка (Радомиська д. ст.), сер. темп. 7.0, а повинно бути 3.1.—На стор. 7 (рядки 5—6 знизу) надруковано: „Комахи... зникли остаточно", а повинно бути: „Комахи... поховались".

В Бюл. ч. 30 (96), стор. 3, рядок 21 знизу, надруковано: вохкість 92 замісць 84.

[1]) З'явились ще на протязі попередньої декади.

У. С. Р. Р. Н. К. З. С

УКРАІНСЬКА МЕТЕОРОЛОГІЧНА СЛУЖБА

— УКРМЕТ —

До .....

м. .....

.....

№ .....

Укрмет,
Київ, вул. Короленка, 21.

На підставі ухвали Р. Н. К. від 9/III (протокол Р. Н. К. ч. 13/223 п. 33) та обіжника Уповнаркомпочтельукра від 30/V ч. 1/35 і від 2/VI ч. 1/37 цей пакет ПЕРЕСИЛАЄТЬСЯ БЕЗ ОПЛАТИ.

ДЕРЖАВНА
НАУКОВА БІБЛІОТЕКА
ім. КОРОЛЕНКА
ХАРКІВ
322

У. М. С. 205. XI. 1925.

Київ. Окрліт № 12273. „Київ-Друк“, 2-а др. № 499—1250.

[551 (47.711 К.) „1925°].

Складено за телеграфними повідомленнями 22 листопаду.

Народний Комісаріат Земельних Справ.

У. Р. С. Р.

Сільсько-Господарський Наук. Ком. Україна.

Українська Метеорологічна Служба

Service Météorologique de l'Ukraïne.

Ч. 32 (98) — листопад | 11—20 | novembre—1925 р.

Декадний Бюлетень Укрмета

Bulletin de l'Ukrmète.

Зміст: Загальний огляд погоди.—Число годин сонячного сяйва.—Метеорологічна характеристика. — Стан важливіших селянських засівів на 20—XI 1925 р.—Стан досвідніх культур на 20—XI 1925 р.—Огляд стану селянського господарства на 20 листопаду 1925 р.—З життя природи.—Оголошення.

Огляд погоди.

Протягом другої декади листопаду на Україні, при високому тисненні, стояла похмура й вохка, але майже без опадів, і досить тепла погода. Середня температура була на заході й півночі тільки трохи нижча од попередньої декади, на півдні й на сході похолодання досягало 2° (нормально коло цієї пори похолодання за декаду складає $2-2^1/_2°$), але майже скрізь максимальні температури були нижчі, а мінімальні вищі, ніж у першу декаду, тоб-то° хід температури був значно рівніший. Опадів більш за норму випало тільки на південному заході Волині (Красилів, Волочиськ), по инших районах їх було значно менш або й зовсім не було. Снігового настилу взагалі теж не було, як не брати на увагу кількох місць (знову на півдні Волині), де 1—2 дні землю було притрушено снігом.

На початку декади, ранком 11-го числа, над Европою переважно панує високе тиснення. Максимуми його лежать: один над Шотландією й Ірландією (Глазго 772 м.м.), другий—над вододілом Вятки й Вичегди (771), третій—над Закавказзям (Еривань 775). Знижене тиснення знаходимо: 755 і нижче—над Фінською затокою, 745 і нижче—на NW од Ісландії. На Україні майже скрізь тумани при легких південних вітрах; температура од 7—8° на Волині й Донеччині до 12—13° у районі Кремінчук—Одеса—Генічеськ. Удень температура підноситься на півдні до 15—18, місцями навіть до 20—21° (взагалі це найтепліший за декаду день), а ввечорі, через підвищення тиснення на WNW, у північно-західній половині України вітри повертають до N і приносять холодні маси повітря; через те ввечорі на Волині знаходимо всього 3—5° тепла, тоді як у смузі Бірзула—Харків і на південь од неї маємо 12—14°. На Волині й на заході Поділля йде облоговий дощ (Волочиськ 7, Шепетівка 5 м.м.). На ранок 12-го він місцями переходить у сніг, а взагалі поволі перестає. 12-го ранком вітри майже скрізь північні (з коливаннями од W до NE), скрізь похмуро, чимало туманів, температура 1—2° тепла на Волині й Чернігівщині, до 13° на Чорноморському березі. Ввечорі по-над самим морем ще тримається 11—12°, а звідси на північ температура досить хутко спадає до 0 й 1° морозу на Чернігівщині. Вранці 13-го баричний максимум лежить трохи на північ од Курська; в нас вітри майже скрізь мають напрям NE, і наслідком їх маємо в більшій частині України температури од—1° (Чернігів, Харків) до + 4° (Волочиськ—Бірзула—Таганріг); тільки в Одесі 10°, зате в Новгород-Сіверську—4°. До вечора вітри переходять у східні, небо на схід од лінії Київ—Одеса майже скрізь ясне (на захід—похмуре); темп-ри од —2 до + 5° (тільки Кам'янець, Одеса й Генічеськ мають 8—9° тепла). 14-те число не приносить майже нічого нового, тільки на заході вітри помітно повертають до півдня; через те на ранок 15-го на крайньому заході теплішає (Звягель—Немерчі 8°, Волочиськ 9°), а на сході ще холоднішає (Луганськ —6°). Удень найхолодніш на Київщині (Умань, Київ 4°), найтепліш у Кам'янці (14°); увечорі в кількох місцях темп-ра падає до 1° й навіть до 0 (Довгинцево), але морозу ще нема ніде. На ранок 16-го в східній половині країні змінна хмарність і темп-ра переважно між + 1 і —2° (Харків), а на заході похмуро або тумани, й темп-ра од 5 до 10°. Високе тиснення, що ранком 16-го зосереджувалось над Німеччиною (770—72), за день поширюється як на захід, так і на схід (Київ 770); майже скрізь (крім морського берега й Катеринославщини) вітри повертають до W і приносять нам холодне повітря (в Німеччині й сумежних краях перед цим температура трималась коло 0°); у нас небо захмарюється, в дуже багатьох місцях утворюється

туман або починається дощ. Останній захоплює Волинь, Поділля, Київщину, Чернігівщину й Полтавщину, даючи од 1 до 4, а на Чернігівщині до 5—6 м.м. опадів (Остер 6, Глухів, Сновська й Х. Михайлівській по 5 м.м.). Температура до ранку 17-го на заході падає до 0° (Волочиськ, Житомір, Вінниця), по більшості тримаючись коло 2—5°; по-над Чорним морем ранком ще маємо 8—9°, а на вечір і тут температура спадає до 4—5° (Геніческ 6°). Ранком 18-го числа на Поліссі вже коло 0°, у Глухові й Вінниці йде сніг. Удень сніг іде на Волині й у Київі, на Одещині й Полтавщині дощ. Темп-ра вдень майже ніде не переходить за 5°, сума опадів де-не-де досягає 2 мм. (Київ). Ранком 19-го майже скрізь похмуро, вітри от W до N, температура од 2 (Олешки, Ногайськ, Луганськ) до —1° (Житомір, Вінниця, Глухів). Увечорі на NW од лінії Тирашпіль—Полтава небо ясне, а темп-ра од 0 до —2° (Бірзула, Умань); на півдні й на сході переважно похмуро, але не багато тепліш (Одеса—Олешки 2°, Ногайськ —2°). Коло цього часу на Україні починає почуватися вплив величезного циклона, що розвивається навколо Білого моря (ввечорі 19-го Мезень 736, ранком 20-го 734; ввечорі 20-го Вятка 730 мм.); у нас тиснення починає досить круто знижуватись, напр.:

	19-го 13h	21h	*20*-го 7h	13h	21h	*21*-го 7h
Київ	773.2	70.5	62.8	57.8	54.0	52.9
Харків	69.3	69.5	61.6	55.6	49.6	46.5

—себ-то в Київі за 42 год. барометр упав приблизно на 20 мм., а в Харкові за 34 год. на 23 мм. Градієнти скрізь по Україні збільшились і викликали зміцнення вітрів, що досягали вже ранком 20-го в багатьох місцях 6—7 балів, а вдень і ввечорі 8—9 балів Бофортової шкали (18—24 м/сек.). Напрям ці вітри зберегали попередній—близький до W (Київ, Чернігів, Полтава NW, Донеччина й Азовський берег SW). Північним і східнім районам цей вітер приніс також опади (от 1 до 3 мм., Х. Михайлівський 7 мм.?), переважно в формі снігу, хоча температура трималась трохи вище од 0° і тільки вночі під 21-ше число впала місцями до —2°.

Вітри, крім останнього дня декади, взагалі були дуже незначної сили й по багатьох місцях—змінних напрямів.

Найвищу температуру (21°) зареєстровано в перший день декади на ст. Асканія-Нова, найнижчу (—6) ранком 15-го числа в Луганську.

Вохкість навіть серед дня трималась між 70 і 90%, й тільки на Катеринославщині—од 60 до 70%. Хмарність у районі Таганрогу становить в середньому 5-6, а звідси на захід і північ збільшується до 9 й навіть 10. Відповідно до цього геліографи записали на сході коло 30 год. сонячного сяйва, в Катеринославі 34 год. (=42%), на заході тільки 1—2 год. (Немерчі коло 1½% од теоретично можливого максимуму).

Число годин сонячного сяйва.

(Геліограф).

Мишкин	14.6	—	Бобриця	14.9	К	Синельниково . . .	27.5	В
Київ, Обс. { . . .	5.1	В	Мліїв	16.0	В	Катеринослав { . .	33.7	В
Київ, Обс. { . . .	4.6	К	Веселий-Поділ . .	13.5	В	Катеринослав { . .	27.8	К
„ С.-Г. І. . . .	6.0	В	Золотоноша . . .	14.5	В	Комисарівка	26.7	В
„ кр. досв. ст.	5.1	К	Драбів	15.4	В	Зінов'ївськ . . . {	18.8	В
Овруч	13.4	В	Згурівка	14.8	В	Зінов'ївськ . . . {	17.1	К
Шепетівка	1.9	В	Носівка	10.1	В	Аджамка	15.4	В
Полонне	5.3	В	Лохвиця	13.7	В	Сагайдак	20.0	В
Ст.-Чартор., д. ст. .	3.9	В	Полтава, АКТ . .	18.5	В	Мигія	7.9	В
Красилів	7.3	В	„ досв. ст. .	22.0	В	Гниляково	11.3	В
Немерчі	1.3	В	Глухів	14.9	К	Одеса, кр. д. ст. .	9.4	В
Шпиків	3.0	В	Суми	15.0	В	„ Обсерв. . .	8.4	В
Умань, агрот. . . . {	27.0	В	Іванівська досв. ст.	20.4	В	„ вин. (Сух. лим.)	7.6	В
Умань, агрот. . . . {	16.0	К	Деркачі, село . . .	25.2	В	Херсон	14.0	В
Верхнячка	6.3	В	Красноград	23.4	К	Маріупіль, муз. . .	30.3	—
Б.-Церква, СНУ . .	2.6	В	Андріївка	14.3	В	Луганськ	15.3	К
Миронівка	8.1	В	Старобільськ . . .	19.9	В			
Маслівка	9.3	К	Ол.-Покровськ . .	30.2	В			

Метеорологічна характеристика

Caractéristique météorologique

Райони	Назва станцій	Тиснення	Темпер. пов. С°			Вохк. пов. у % % о 13 г.	Опади		Хмарність	Переважн. напрям вітру	Снігов. настил	
			Середн.	Максимальна	Мінімальна		Сума в мм.	Число днів			Число днів	Найб. вис. см.
	Ленінград	61.6	0.2	3*	—6	—	4	3	9	W	8?	10
	Мишкин	65.9	—1.1	2	—9	90	7	7	9	SW	10	22
	Мінськ	67.9	1.7	6*	—6	—	5	2	9	SE, WNW	0	—
	Горки	67.4	1.0	6*	—7	—	9	2	8	WNW	0	—
	Курськ	96.2	1.3	11*	—6	—	9	2	7	WNW	0	—
	Хут. Михайлівський	—	—	—	—	—	12	4?	—	—	—	—
	Новгород-Сіверськ	69.3	1.8	10	—4	81	6	6	7	W,S	0	—
	Жукля	—	—	—	—	—	7	3	—	—	0	—
	Сновська	69.1	2.6	10	—4	79	7	4	7	змінні	0	—
	Березна	—	—	—	—	—	8	5	8	WNW	0	—
	Чернігів	—	—	—	—	—	7	3	—	—	0	—
	Київ, Обс.	69.9	3.4	11	—1	80	5	4	9	NW, SE	0	—
A	„ СГІ	69.9	3.4	10	—1*	81	6	3	9	W	0	—
	„ кр. досв. ст.	69.9	3.2	11	—1	82	4	4	9	NW WNW	0	—
	Боярка	—	4.0?	12	—1	—	5	4	9	NW	0	—
	Казаровичі	—	3.6	11	—1	—	7	2	9	WNW	0	—
	Чорнобиль	—	2.9	8*	—0*	83	4	3	9	SW	0	—
	Черняхів	—	—	—	—	—	4	3	—	—	0	—
	Житомір	69.6	3.5	10	—1	81	5	3	9	NW	0	—
	Березівка	—	—	—	—	—	6	5	—	—	0	—
	Любар	—	—	—	—	—	6	4?	—	—	0	—
	Овруч	68.7	3.0	8*	—1	83	3	2	9	NW	0	—
	Лугини	—	—	—	—	—	4	4	—	—	0	—
	Олевськ	—	—	—	—	—	3	3	—	—	0	—
B	Пищів	—	—	—	—	—	7	6	—	—	0	—
	Звягель	69.6	3.4	10	—1	84	8	5	9	W	0	—
	Рогачів	—	—	—	—	—	8	9	—	—	0	—
	Шепетівка	69.4	3.5	12	—1	84	8	3	9	NW	0	—
	Клембівка	—	—	—	—	—	9	4	—	—	0	—
	Полонне	—	3.6	11	1*	78	8	5	9	N, SE, W	2	—
D	Новоселиця	—	—	—	—	—	6	4	9	NW	1	—
	Нова-Чартория	—	—	—	—	—	5	3	—	—	0	—
	Ст. Чартор., д. ст.	69.6	3 6	10*	—1	85	5	4	9	NNW	0	—
	Романів	—	—	—	—	—	7	6	—	—	0	—
	Чуднів	—	—	—	—	—	6	6	—	—	1	—
	Коровинці	69.7	3.4	11	—1*	—	7	6	9	N	1	—
	Старокостянтинів	—	—	—	—	—	10	6	—	—	0	—
	Красилів	—	4.0	11*	—1*	83	11	6	9	NW	0	—
	Волочиськ	69 7	4.0	12*	—2	83	18	5	9	змінні	1	—
	Кам'янець-Под.	69 4	5.5	14*	—1*	83	4	3	9	WNW	—	—
C	Ялтушків	—	4 3	12	—2	—	4	3	9	SSE NW	0	—
	Немерчі	69.4	5.1	14	—2	84	3	6	10	[NW], E	0	—
	Шпиків	—	4.7	13*	—1*	—	4	4	8	S	0	—
	Вінниця	—	—	—	—	—	6	4	—	—	0	—
	Казятин	69.7	3.1	12	—2	86	5	4	10	NW	0	—
	Іллінці	—	4.2	14	—2	86	3	3	9	змінні	0	—
	Умань, Агрот.	69.9	4.3	16*	2*?	82	2	3	8	SES	0	—
	„ досв. ст.	69.9	4.1	16	—2	82	1?	2	9	NNW	0	—
	Верхнячка	—	4.4	17	—1	—	3	1	9	NW	0	—
	Тетіїв	—	—	—	—	—	4	4	—	—	0	—

Райони	Назва станцій	Тиснення	Темпер. пов. С°			Вохк. пов. у %% о 13 г.	Опади		Хмарність	Переважн. напрям вітру	Снігов настил	
			Середн.	Максимальна	Мінімальна		Сума в мм.	Число днів			Число днів	Найб. вис. см.
	Фастів	—	—	—	—	—	7	8	—	—	0	—
	Біла-Церква, техн. .	—	3.8	11	—2	80	4	5	9	WNW	0	—
D	„ ст. СНУ.	—	3.7	12	—1	82	5	4	9	W	0	—
	Миронівка	69.6	4.0	13	—2	81	3	3	8	W	0	—
	Маслівка	69.8	4.3	14	—2	75	4	5	9	змінні	0	—
	Бобриця	—	3.9	12*	—2	—	4	4	7	WNW	0	—
	Мліїв.	69.9	4.6?	16	—1	74	6	3	8	W	0	—
	Бобринська	—	4.6	17*	—2	—	5	2	8	NW	0	—
	Коробчино . . .	—	—	—	—	—	0	2	—	—	0	—
	Златопіль	—	4.2	16*	—3	—	2	1	8	NNW	0	—
	Мордва	—	—	—	—	—	3	3	—	—	0	—
	Кремінчук	—	4.5	14	—1	75	1	2	8	WNW	0	—
	Веселий Поділ . .	—	3.5	14	—2	79	4	4	8	ESE,WNW	0	—
	Хорол.	69.9	3.2	14	—2	80	3	3	8	змінні	0	—
	Золотоноша . . .	70.4	3.9	13	—2	79	6	5	8	змінні	0	—
	Підставки	—	3.7	13	—3	82	3	2	7	WSW	0	—
	Драбів	70.2	3.4	12*	—2	81	3	3	8	NW	1	—
E	Баришпіль	69.8	3.5	11	—2?	82	5	3	8	W	0	—
	Згурівка	70.1	3.3	11	—3	82	5	3	9	WNW	0	—
	Макіївка	—	—	—	—	—	4	3	—	—	0	—
	Мостище	—	3.3	12	—2	—	8	4	9	W	0	—
	Носівка	69.9	3.0	11	—1	82	6	4	9	NW	0	—
	Ніжен	—	3.8?	11*	—1*	—	7	4?	9	SE	0	—
	Верескуни	—	—	—	—	—	5	2	—	WNW	1	—
	Прилука	—	—	—	—	—	6	3	—	—	0	—
	Варва	—	—	—	—	—	4	3	—	змінні	0	—
	Лохвиця	—	2.9	11*	—1*	80	4	3	8	S	0	—
	Лубні	70.3	3.0	12	—2	80	2	4	8	зм.?, т.	0	—
	Миргород	69.8	3.4	13	—2	82	3	4	8	SE	0	—
	Полтава, АКТ . . .	70.1	3.3	13	—2	73	2	3	8	WNW,NW	0	—
	„ досв. ст.	70.3	3.2	13	—2	73	2	5	8	NW	0	—
F	Глухів	68.8	1.9	10*	—3*	—	9	3	7	тиша	0	—
	Суми	69.3	2.0	12	—2	81	5	3	8	змінні	0	—
	В-Писарівка	—	—	—	—	—	2	3	—	—	2	—
	Іванівська д. ст. . .	69.5	2.8	13	—2	75	2	4	8	змінні	0	—
	Колонтаїв	—	—	—	—	—	9	3	—	—	0	—
	Деркачі, село . . .	—	2.6	9	—5	—	2	3	8	NW?	0	—
	Харків, Обс	—	—	—	—	—	1	1	—	—	0	—
G	Красноград	69.8	3.3	13*	—3	76	2	1	8	W,ESE	0	—
	Андріївка	68.3	4.1	15	—3	69	1	2	7	E,ESE	0	—
	Лозова	70.9	3.2	17*	—4	—	2	2	7	змінні	0	—
	Ізюм	69.5	3.3	17	—4	75	6	1	7	NW	0	—
	Старобільськ . . .	—	2.8	17	—7	74	2	3	6	тиша	0	—
	Слав'янськ, курорт .	—	3.9	19	—3*	—	8	1	7	NE, т,	0	—
	„ вокзал .	—	—	—	—	—	9	2	—	—	0	—
	Ол.-Покровське . .	70.0	5.0	20*	—4	64	0	0	6	тиша	0	—
	Кирилівка	70.0	4.2	18*	—4*	—	1	4	6	E	0	—
	Жеребець	—	4.2	16*	—3*	—	0	0	6	NW	0	—
	Синельниково . . .	69.7	4.6	18	—3	61	0	1	6	NNW	0	—
	Катеринослав . . .	69.8	5.2	19	—2	62	0	1	7	NW	0	—

Райони	Назва станцій	Тиснення	Темпер. пов. С°			Вохкість у % о 13 г.	Опади		Хмарність	Переважн. напрям вітру	Снігов. настил.	
			Середн.	Максимальна	Мінімальна		Сума в мм.	Число днів			Число днів	Найб. вис. см.
	Миколайпіль . . .	69.8	4.2?	19*	—4*	64	0	0	6	E	0	—
	Довгинцево . . .	70.2	5.2	16	—4	74	1	2	7	E	0	—
	П'ятихатки	—	5.2	16*	—1?	71	1	4	8	NNW	0	—
	Комисарівка . . .	70.1	4.9	15*	—2*	66	0	0	8	змінні	0	—
	Шамівка	69.7	4.5	14*	—2	—	1	2	8	змінні	0	—
	Зінов'ївськ	69 9	4.9	16	—2	70	0	1	8	ESE. NW	0	—
	Аджамка	69.7	4.1	18	—4	75	0	2	7	NNW	0	—
	Новгородка-Куцівка	—	—	—	—	—	0	0	—	—	0	—
H	Долинська	—	—	—	—	—	1	2	—	—	0	—
	Сагайдак	70.0	5.4	18	—5	72	0	0	8	NNW	0	—
	Олекс.-Рощахівка .	—	—	—	—	—	1	2	—	—	0	—
	Мигія	—	5.5	16	—2*	—	0	0	9	змінні	0	—
	Бірзула	70.0	5.1	18*	—4	—	0	0	9	SE	0	—
	Вознесенська д. ст.	—	5.4	18	—3	80	0	2	9	тиша	0	—
	Дубосари	—	—	—	—	—	2	7?	—	—	0	—
	Тирашпіль, дача . .	—	7.6	20*	—1	—	6	4	10	E	0	—
	Гниляково	—	7.5	18*	—1*	88	3	1	9	E	0	—
	Одеса, кр. досв. ст.	—	8.1	17	—2	86	3	4	9	ENE	0	—
	„ Обсерв. . .	69.6	8.0	16	—1	86	3	5	9	ESE	0	—
	„ в. ст. (Сух. лим.)	69.8	8.3	17*	—0*	87	3	4	9	E	0	—
	Миколаїв	70.0	6.9	17*	—2	—	0	0	8	тиша	0	—
	Херсон	—	7.5	20	—3	71	0	1	8	N	0	—
	Бехтери	—	—	—	—	—	0	0	—	—	0	—
	Чалбаси	—	—	—	—	—	0	1	—	—	0	—
J	Асканія Нова . . .	69.7	6.6?	21?	—3*	76	1	3	7	тиша	0	—
	Дорнбург	—	—	—	—	—	1	3	—	—	0	—
	Геніческ	69.9	7.9	15*	—0	—	0	0	8	ENE	0	—
	Мелітопіль, „р.-г.Сад."	—	—	—	—	—	1	2	—	—	0	—
	Ногайськ	70.0	5.5	16*	—3	74	2	2	6	ENE	0	—
	„ „ р.-г. Вільн."	—	—	—	—	—	2	1	—	—	0	—
	Маріупіль, муз. . .	70.1	4.7	18	—2	74	0	0	8	N, E	0	—
	„ досв. ст. . .	70.1	4.2	17	—3	72	0	1	6	ENE	0	—
—	Волноваха	—	3.7	17*	—4	71	0	1	8	E	0	—
	Вел.-Анадоль . . .	69.7	4.1	18	—3	72	1	1	9	тиша	1	2
	Гришино	—	—	—	—	—	2	1	—	—	0	—
K	Ясинувата	70.0	3.4	19*	—3	78	3	4	7	NW	0	—
	Луганськ	70.2	3.3	18?	—6	68	2	1	7	W	0	—
	Успенське	—	3.9	16	—4	69	2	1	6	SW	0	—
—	Таганріг	69.8	5.0	14	—1	80	2	1	5	ENE	0	—
	Вороніж	68.6	1.2	11*	—6	—	1	1	7	WNW	0	—
	Саратів	67.9	1.8	11*	—5	—	0	0	8	W,WNW	0	—
	Феодосія	69.6	9.7	20*	—1	—	2	1	7	NW	0	—
	Керч	69 6	8.8	18*	—1	—	2	2	7	ENE	0	—
	Краснодар . . .	—	7.0	25	—4	—	6	?	—	—	0	—
	Геленджик	—	11.7	21*	—1	—	0	1	4	N	0	—
	Владикавказ . . .	68.8	6.3	22*	—5	—	3	1	6	S	0	—
	Тифлис	64.4	9.3	23*	—0	—	0	0	4	SE	0	—
	Поті	68.6	13.1	23*	4*	—	13	2	3	E	0	—

Стан важливіших сепянських засівів на 20—XI 1925 р.

(Римські цифри I, II, III й т. д. означають фази розвитку рослин, згідно з таблицею в „Справочн. Укр." ст. 42, арабські цифри—стан культур у 5-баловій системі: 1—дуже поганий, 2—кепський, 3—задовольняючий, 4—гарний, 5—виключно гарний стан).

	Озиме жито	Озима пшениця		Озиме жито	Озима пшениця
Овруч	III-5	III 4	Золотоноша	III—4	III—4
Олевськ	III—4	—	Згурівка	III—4	III—4
Чуднів	III-4	III—4	Хорол	III-4	III—4
Березівка	III—4	III—3	Лубні	III—4	III—4
Клембівка	III—4	III—4	Миргород	III—4	III—4
Пищів	III—3½	III—3½	Андріївка	III—3	III—3
Полонне	III—4	III—4	Полтава	III—4	III—4
Любар	III—3½	II—3	Кремінчук	IV—4	III—4
Волочиськ	III—3½	III—3½	Красноград	III—4	III—4
Немерчі	III—4	III-4	Іванівська д. ст.	III—3½	III—3½
Ялтушків	III—4	III—4	Суми	III—4½	III—3
Умань	III—4	III—4	Луганськ	III—4	III—4
Іллінці	III—3½	III—3½	Успенське, Пр. д. п.	III—2	III—3
Фастів	III—5	III—5	Ногайськ	—	II—4
Миронівка	III—4	III—4	Жеребець	II—3	IV—4½
Бобриця	III—3½	III—3½	Синельниково	—	III—3
Мліїв	III—3	III—3	Комисарівка	III—4	III—4
Мордва	III—3½	III—3½	Долинська	III—4	III—4
Макіївка	III—5	III—5	П'ятихатки	III—3	II—3
Мостище	III—4	III—3½	Коробчино	III—3	III—3
Березна	III-4	—	Аджамка	III-3½	III-3
Жукля	III—3	—	Мигія	III-4	III—4
Х.-Михайлівськ.	III-4	—	Вознесенська д. ст.	III—4	III—4
Ніжен	III—4	II—4	Гниляково	III—4	III—5
Верескуни	III—3½	III—3	Тирашпіль	III—3	III—4
Варва	III—3½	III—3	Сухий лим. (вин. ст.)	II—3	III—3
Прилука	III—4	III—4	Херсон	III—4	III—4
Лохвиця	III—4	III—3½	Чалбаси	II—3½	II—3½
Підставки	III—3½	III—4	Дорнбург (Аск.-Н.)	III—3	—
Драбів	III—3½	III—4			

Стан досвідніх культур на 20—XI 1925 р.

	Озиме жито	Озима пшениця		Озиме жито	Озима пшениця
Полонне	III—4	III—4	Іванівська д. ст.	III-4½	III—4½
Немерчі	III—4	III—4	Суми	III—	III—4
Ялтушків	III—4	III—4½	Уладівка, Пр. д. п.	III—3	III—3
Іллінці	III—4	III—4½	Синельниково	—	III—4
Миронівка	III—4	III 4	П'ятихатки	III—4½	III—4½
Верескуни	III—5	III—4	Одеса, досв. ст.	—	III—5
Драбів	III—4	III—4	Херсон	III—4	III-4
Підставки	III—4	III—4½	Аджамка	III—4	III—4
Андріївка	III—4	III—4	Вознесенська д. ст.	III—4	III—4
Лохвиця	III—5	III 4	Асканія-Нова	III—4	—
Вес.-Поділ	— 4	— 5			

Огляд стану сільського господарства на 20 листопаду 1925 р.

Стан озимини взагалі залишається гарним, як і в попередній декаді.

Вказівок на ріжницю в стані ранніх та пізніх засівів майже нема. Завдяки продовженню хоч-би й повільного зросту, пізні засіви встигли розкущитись та майже всюди зрівнялись з ранніми. Особливо це помічено на південній Полтавщині, де зріст озимини під час цієї декади помічався найінтенсивніший; з Кремінчука повідомляють про переріст жита, воно починає виходити в стрілку. Але на більшій частині України, особливо в північній смузі—зріст уже затримався.

В південно-східньому кутку Донеччини стан засівів жита оцінюється нижче за середній (Успенське).

По де-яких місцях (Аджамка) пшениця виглядає на ½ бала гірше за жито.

Шкідники помічені тільки такі: дротяника в Олександрівці-Рощахівці та миші у Згурівці.

В Ніжені ще не закінчили возити цукрові буряки.

На Катеринославщині, Донеччині, а по-де-куди й на Полтавщині ще оруть. Більш інтенсивно ведуться с.-г. роботи на південному заході Одещини (Тирашпіль).

З життя природи.

Переліт птахів на південь закінчується (маємо повідомлення тільки з Зінов'ївська, П'ятихаток, Верескунів та Олевська). Зрідка ще можна бачити де-яких комах (Зінов'ївськ, Сміла, Новгородка-Куцівка).

ЩОДЕННИЙ БЮЛЕТЕНЬ УКРМЕТА

МІСТИТЬ В СОБІ:

1) Карту стану погоди за 7 годин ранку для цілої Европи. 2) Докладну карту стану погоди на Україні, теж за 7 год. ранку. 3) Карти опадів на Україні за минулу добу. 4) Загальний огляд стану погоди на Україні. 5) Прогноз погоди на наступну добу. 6) Числові дані про стан елементів погоди 45 ст. України та 12 ст. союзних. 7) Рівні води р. Дніпра й Дністра та графік одхилень рівнів Дніпра од норми. 8) Напрям і скорість вітру в атмосфері на різних висотах у шарі до 5000 м.

Бюлетень виходить що-дня з 6 XI 1924 р.

Тираж обмежений; бюлетень висилається тільки за плату.

ПЕРЕДПЛАТА	на місяць	2 кр. 25 коп.
„	на три місяці	6 „ 50 „
„	на півроку	12 „
„	на рік	22 „

Бюлетень видається як для наукових потреб, так і для потреб практичних, зокрема культурних господарств та навчальних закладів.

Київ., вул. Короленка 21, УКРМЕТ.

ОТКРЫТА ПОДПИСКА

на новый популярный журнал по метеорологии и ее применениям

КЛИМАТ и ПОГОДА

издаваемый Главной Геофизической Обсерваторией по следующей программе:

1) популярные статьи из области метеорологии и сопредельних с нею наук, 2) выдающиеся явления погоды и их влияние на народное хозяйство, 3) рефераты по общедоступной метеорологической литературе, 4) метеорологическая хроника.

Журнал виходит 6 раз в год, выпусками не менее двух печатных листов. 1-й номер вышел из печати.

СОДЕРЖАНИЕ 1-го НОМЕРА: 1. В. Аскиназі. Популяризация метеорологии, ее задачи и способы их осуществления.—2. Н. Калитин. Использование солнечной энергии.—3. А. Фридман. Перспективы работы по организации метеорологической службы.—4. Хроника.—5. Положение о взаимоотношениях между центральными геофизическими учреждениями Союзных Республик.

Подписная цена 3 рубля в год. Наблюдателям метеорологических станций 2 рубля в год.

Подписка принимается в Главной Геофизической Обсерватории, Ленинград, В. О., 23 линия, д. № 2 и в Укрметі (Київ, Короленківська 21).

У. С. Р. Р. Н. К. З. С

УКРАЇНСЬКА МЕТЕОРОЛОГІЧНА СЛУЖБА

— УКРМЕТ —

Українська метеорологічна служба — Укрмет — для пакетів та телеграм — NКЗС

№ 9957

Київ, Укрмет

Державній бібліотеці ім. Короленка

Харків, вул. Короленка 18

без ...

Укрмет,
Київ, вул. Короленка,

Перевірено 1948 р.

У. М. С. 207. XI. 1925.

Київ. Окрліт № 12498. „Київ-Друк“, 2-а др. № 589--1250.

[551 (47.711 К.) „1925"].
Складено за телеграфними повідомленнями 2 грудня.

Народний Комісаріят Земельних Справ.

У. Р. С. Р.

Сільсько-Господарський Наук. Ком. України.

Українська Метеорологічна Служба.
Service Météorologique de l'Ukraïne.

Ч. 33 (99) — листопад | 21—30 | novembre—1925 р.

Декадний Бюлетень Укрмета
Bulletin de l'Ukrmète.

Зміст: Загальний огляд погоди.—Метеорологічна характеристика. — Число годин сонячного сяйва. — Стан важливіших селянських засівів на 30—XI 1925 р.— Стан досвідніх культур на 30—XI 1925 р.—Огляд стану озимини на 1-ше грудня 1925 р.—Оголошення.

Огляд погоди.

Перша половина цієї декади, не виявляючи в своїй погоді нічого особливого чи видатного, була простим і природнім продовженням попередньої декади; навпаки, друга половина стала критичним періодом, добою досить крутого й, здається, рішучого переходу од осени до зими. За початок останньої в північно-західнім кутку країни можна вважати 26-те листопаду, на півдні й на сході—29 або 30-те.

На початку декади, як і в останні дні попередньої, поле високого тиснення (770—772 мм) простягається з Британських островів на Рейн і горішній Дунай, а на сході Европи, між Камою й Вяткою, тримається осередок великого циклона (Казань 730, Чердинь 729 мм). Таке розміщення головних осередків утворює на Україні значні градієнти (напр.. Курськ 744—Кам'янець 761, то-б-то коло 2,5 мм на 1° меридіяну), а вони підтримують ті самі міцні вітри, які ми вже бачили наприкінці другої декади: сила їх доходить до 5—6, иноді й 7 балів Бофортової шкали, при напрямі W у східній половині, NW—у західній половині країни. Небо скрізь (крім Волині) похмуре, де-не-де дощ або сніг (Вінниця); температура вранці на Одещині (й у Геніческу) 4—6°, по инших районах 1—2° тепла. Далі температура має переважно тенденцію до зниження: ввечорі того самого дня ніде ми не знаходимо її вищою за 2°, а місцями вона впала нижче од 0 (—2° Новгород-Сіверськ, —4° Ясинувата); раиком 22-го маємо од +4° на Волині до —3° на Донеччині. На заході йде незначний дощ, у центрі—сніг або крупи; кількість опадів за 21-ше число майже ніде не перевищує 2 мм. 22-го циклон одходить на північ і на NE, у нас вітри починають стихати, а на вечір небо по-більшості ясне; темп-ра на сході (Луганськ) падає до —9°. Опадів за 22-ге маємо місцями до 4 мм (Вінниця). Ранком 23-го під впливом циклона, що з Скандинавії насунувся на Балтійське море, на заході України вітри переходять у південні (на сході залишаються між W і N); темп-ра од —11° (Ясинувата) до +2° (Одеса, Кам'янець, Волочиськ). До вечора вітри по всій країні повернули до S; небо майже скрізь похмуре, в західній половині дощ або сніг, які вночі захоплюють і східню половину, даючи в Ногайську 12 мм опадів, в Асканії-Новій 8, у Красноградеі й Миколаєві по 7 мм. На ранок 24-го S і SW вітри майже скрізь (крім Донеччини) піднесли темп-ру вище за 0 (Асканія Нова й Геніческ 7°, Миколаїв і Довгинцево 5°). Опади (на Донеччині сніг) місцями на півдні й сході продовжуються й ранком, а ще більшої сили набирає дощ над вечір 24-го й уночі під 25-те; за цю добу опадів зазначають: Асканія-Нова й Олександрівка-Покровське по 12, Геніческ і Маріупіль по 34, Ногайськ 24, Таганріг 27, Луганськ 16, Сталіно й Ясинувата по 18 мм. На ранок 25-го карта показує дві депресії на сході (<750 мм над Хопром і над Маничем), через що вітри на Україні панують між N і W, викликаючи де-яке похолодання; дощі на півдні (Одеса 7 мм) і на сході, взагалі незначні. В ніч на 26-те досягає значного розвитку циклон з осередком над Адріятичним морем (він намічався вже днів два перед цим у формі неглибокої депресії над Італією й Корсікою, а ранком 26-го, оскільки можна міркувати за дуже вбогими даними радіобюлетенів, між Сараєвом і Наполі тиснення впало нижче од 740 мм); далі, ще глибшаючи, він простує на Румунію й Одещину. На SW України тиснення круто падає (напр., Бірзула 26-го: 756, 752 і 738 мм), тоді як на сході воно росте (Саратів 759.5, 762 й 765 мм); наслідком цього вітри східніх румбів і дуже значної сили (до 6—7 балів) з опадами майже по всій Україні, правда, дуже неоднаковими: на сході й на півдні це був тільки невеличкий дощ, у Бірзулі дощ дав 20 мм, а на Волині, Київщині й Чернігівщині цілу добу лютувала сніжна хуртовина,

Дивись далі на стор. 5-й.

Метеорологічна характеристика

Caractéristique météorologique

Райони	Назва станцій	Тиснення	Темпер. пов. С°			Вохк. пов. у % о 13 г.	Опади		Хмарність	Переважн. напрям вітру	Снігов. настил	
			Середн.	Максимальна	Мінімальна		Сума в мм.	Число днів			Число днів	Найб. вис. см.
	Ленінград	50.5	— 7.4	— 0*	— 14	—	31	6	7	NW	10	40
	Мишкин	52.0	— 8.7	1	— 15	78	10	8	7	NW	10	23
	Мінськ	52.5	— 4.0	4*	— 17*	—	5	4	9	NW	—	—
	Горки	51.3	— 4.5	2*	— 13*	—	16	6	9	т., NNW	7	10
	Курськ	51.2	— 2.5	6*	— 9	—	22	4	9	NW	6	—
	Новгород-Сіверськ	51.5	— 2.7	4	— 14	83	54	8	8	S,W	4	16
	Покошичі	51.4	?	6	— 14	—	49	8	8	NNW	7?	7
	Сновська	51.8	— 2.3	4	— 15	78	50	8	8	WNW SSW	4	25
	Величківка	52.0?	— 2.1	3*	— 14*	—	47	4	8	S. W	4	8
	Березна	—	—	—	—	—	53	8	8	N	5	15
	Чернігів	52.3	— 2.5	4	— 14	—	37	6	8	змінні	5	15
	Київ, Обс.	52.7	— 1.8	4	— 12	78	60	9	8	NW	5	27
A	„ СГІ	52.6	— 2.0	4	— 14	77	50	7	8	т., WNW	—	—
	„ кр. досв. ст.	52.8	— 2.0	5	— 12	78	32	9	9	NW	6	20
	Боярка	—	— 2.0	4	— 15	—	53	6	8	W	4	27
	Казаровичі	—	— 1.6?	4	— 14	—	28	6	8	WNW	2?	12
	Федорівка, Рад. д. п.	52.7	— 2.6	4	— 14	87	17	4	8	W	4	35
	Черняхів	—	—	—	—	—	18	6	—	—	4	39
—	Житомір	52.9	— 2.3	5	— 14	79	28	6	8	NW	5	39
	Вили	—	—	—	—	—	23	6	—	—	5	34
	Березівка	—	—	—	—	—	24	5	—	—	4	35
	Овруч	—	— 2.9	4*	— 15*	87	19	4	5	NW	5	30
B	Лугини	—	—	—	—	—	24	8	—	—	6	15
	Олевськ	—	—	—	—	—	26	7	—	—	5	19
	Пищів	—	—	—	—	—	20	7	—	—	4	28
	Звягель	53.6	— 2.6	5	— 15	79	32	8	8	W	6	36
	Рогачів	—	—	—	—	—	29?	5	—	—	4	28
—	Шепетівка	53.0	— 2.1	5	— 14	81	23	6	10	NW	4	40
	Клембівка	—	—	—	—	—	41	7	—	—	4	17
	Полонне	—	— 2.5	5	— 13	78	41	7	9	N, W, NW	5	42
	Новоселиця	—	—	—	—	—	27?	4	9	N	4	27
D	Нова-Чартория	—	—	—	—	—	29	6	—	—	4	—
	Ст. Чартор., д. ст.	52.7	— 2.5	4*	— 14	88	25?	6	8	NNW	5	22
	Романів	—	—	—	—	—	22	8	—	—	—	—
	Коровинці	53.0	— 2.5	5	— 14*	83	16	6	8	NNW	4	39
	Любар	—	—	—	—	—	25	9	—	—	6	39
	Старокостянтинів	—	—	—	—	—	16	4	—	—	4	21
	Красилів	—	— 2.2	4	— 11	—	13	8	9	NW	4	30
	Волочиськ	54.2	— 2.4	4	— 13*	86	17	8	9	NW	4	28
—	Кам'янець-Под.	54 0	— 0.4	3*	— 10*	89	27	5	9	WNW	4	8
	Ялтушків	—	— 1.6	5	— 12	—	34	4	9	тиша	5	12
C	Немерчі	53.2	— 0.7	6	— 11	78	40	8	9	[NW]	4	3
—	Шликів	—	— 0.5?	9*	— 10*	—	24	6	8	NW	4	3
	Вінниця.	52.9	— 1.4	5	— 11	89	50	7	9	NW	4	15
	Уладівка	—	— 1.6	5	— 12	85	37	4	9	NW	6	18
	Казятин	—	— 2.2	4	— 15	—	58	5	9	W, NW	4	18
	Андрушівка	—	—	—	—	—	19	6	—	—	4	30
	Гілінці	—	— 0.8?	8	— 11	—	35	8	8	WNW	5	5
	Умань, Агрот.	53.2	— 0.9	4*	— 8*	82	26	6	8	NW	3	1
	„ досв. ст.	53.0	— 1.1?	4	— 10	83	26	6	8	NW	2	6

Райони	Назва станцій	Тиснення	Темпер. пов. C° Середн.	Максимальна	Мінімальна	Вохк. пов. у %% о 13 г.	Опади Сума в мм.	Число днів	Хмарність	Переважн. напрям вітру	Снігов настил Число днів	Найб. вис. см.
D	Верхнячка	—	— 1.1	10	—11	—	28	4	8	W	3	4
	Тетіїв	—	—	—	—	—	35	9	—	—	3	—
	Фастів	—	—	—	—	—	41	6	—	—	5	—
	Біла-Церква, техн.	—	— 1.1	4	—12	76	21	7	8	WNW	5	15
	„ ст. СНУ.	—	— 1.4	4	—12	80	51	6	8	W	5	17
	Синява	—	—	—	—	—	34	7	—	—	3	15
	Кагарлик	—	?	8	—10	—	43	6	7	змінні	3	12
	Миронівка	52.6	— 0.8	10	—12	87	19	5	8	WSW	2	10
	Маслівка	52.3	— 0.4	12	—11	79	22	5	9	змінні	2	11
	Бобриця	—	— 0.9	8*	—12	—	29	6	7	тиша	2	8
	Мліїв.	52.8	— 0.2	11	—10	79	26	6	8	NW	2	9
	Бобринська	—	?	11	—9	—	22	5	8	NW	2	6
	Златопіль	—	— 0.5	4	—10	—	22	6	8	WNW	1	9
	Мордва	—	—	—	—	—	25	8	—	—	1	5
	Кремінчук	53.5	1.1?	12	—7	86	15	8	9	WSW	3	6
	Веселий Поділ . .	—	— 0.2	12	—8	—	16	6	8	WNW	3	2
	Хорол.	52.6	— 0.7	14	—10	86	19	8	8	SW	3	5
	Золотоноша . . .	52.8	— 0.5	11	—11	82	30	5	8	змінні	3	6
E	Підставки	—	— 1.0	11	—12	83	18	4	7	NW	2	10
	Драбів	52.6	— 1.0	5	—11	84	23	4	8	NNW,WSW	3	5
	Згурівка	53.6	— 1.4	8	—16	84	24	7	9	тиша	4	8
	Макіївка	—	—	—	—	—	21	4	—	—	3	—
	Мостище	—	— 1.9	5	—14	—	54	7	8	W	6	15
	Носівка	52.5	— 2.0	5	—15	83	38	8	8	NW	5	10
	Ніжен	—	— 1.8	4*	—12*	—	46	8	9	S	3	4
	Верескуни	—	—	—	—	—	27	4	—	—	6	2
	Прилука	—	—	—	—	—	32	7	—	—	2	—
	Варва	—	—	—	—	—	20	8	8	змінні	6	2
	Лохвиця	—	— 0.8	10	—9*	84	14	4	8	W	1	—
	Лубні	52.8	— 1.1	11	—11	82	19	7	9	т., NW	2	2
F	Миргород	52.4	— 0.2	13	—9	88	19	6	9	WSW,SW	1	2
	Полтава, АКТ . . .	52.8	0.1	13	—8	86	25	9	9	NW, W	4	2
	„ досв. ст.	52.7	0.1	12	—8	85	22	9	9	W	3	1
	Глухів	51.7	— 2.5	9*	—13*	—	34	5	8	тиша	6	8
	Суми	51.3	— 1.6	11	—11	82	15	7	8	змінні	6	1
	В-Писарівка	—	—	—	—	—	17	9	—	—	7	1
	Іванівська д. ст. . .	52.2	— 0.8	12	—8	86	12	8	9	змінні	2	1
	Деркачі, село . . .	—	— 0.3	11	—8	83	20	7	9	NW	1	—
	Харків, Обс	52.6	— 0.1	12	—9	82	20	9	9	WSW,NW	5	3
	„ досв. ст. .	—	— 0.6	10	—11	—	10	7	9	W, NW	2	1
	Красноград	52.7	— 0.1	11	—9	—	21	10	9	W	3	—
	Андріївка	52.0	0.7	12	—8	87	21	9	8	W	2	4
G	Лозова	53.7	— 0.1	12	—11	—	24	10	9	змінні	7	8
	Ізюм	52.6	0.7	13	—9	84	34	9	9	W	5	5
	Біловодськ	—	0.1	9*	—7*	—	52	6	8	SSE	5	1
	Старобільськ . . .	—	0.2	11	—10	80	46	10	9	SSE	7	4
	Слав'янськ, курорт .	—	0.1	12	—8*	—	49	8	8	SW	5	8
	„ вокзал .	—	—	—	—	—	42	9	—	—	5	8
	Ол.-Покровське . .	53.1	1.9	20*	—9	—	61	8	8	WNW	0	—
	Кирилівка	54.0	1.5	11*	—10	—	83	9	9	W	0	—

Райони	Назва станцій	Тиснення	Темпер. пов. С°			Вохкість у % о 13 г.	Опади		Хмарність	Переважн. напрям вітру	Снігов. настил.	
			Середн.	Максимальна	Мінімальна		Сума в мм.	Число днів			Число днів	Наиб. вис. см
	Жеребець	—	1.3	12*	— 5*	—	59	9	8	W	1	2
—	Синельниково . . .	53.6	0.8	13	—11	89	32	10	9	SSW	5	8
	Катеринослав . . .	52.9	1.9	3	— 7	87	32	10	9	NW	1	10
	Миколайпіль . .	53.6	1.4	13*	—10*	—	30	7	7	W	1	10
	Довгинцево . . .	53.6	1.7	12	—10	89	23	10	9	WSW	3	0
	П'ятихатки	—	1.1	12*	— 8	82	15	7	9	NW	1	2
	Комисарівка . . .	53 0	1.3	12	— 9	84	20	9	9	W	3	2
	Шамівка	52.5	0.6	6*	— 8*	—	24	6	9	WSW	1	9
Н	Зінов'ївськ	52.9	0.9	12	— 8	78	22	10	9	[WNW]	2	6
	Аджамка	52.7	—0.1	16	— 9	88	18	5	8	W	2	3
	Новгородка-Куцівка	—	—	—	—	—	6	6	—	—	3	—
	Долинська	—	—	—		—	31	10	—	—	3	—
	Олекс.-Рощахівка .	—	—	—	—	—	29	6	—	—	1	—
	Мигія	—	1.3	12	—7*	83	33	8	8	W	1	13
	Бірзула	54.0	— 0.1	6*	—8	—	28	6	9	NW	—	—
	Вознесенська д. ст.	—	1.4	12	— 9	—	30	10	8	NW	0	—
—	Дубосари	—	—	—	—	—	32	6	—	—	1	2
	Тирашпіль	—	3.0	11*	— 7*	—	25	4	7	NW	1	0
	Гниляково	—	3.0	12*	— 8*	82	34	6	8	NW	1	3
	Одеса, кр. досв. ст.	—	3.9	13	— 8	78	39	6	9	NW,WNW	1	1
	„ ІНО	54.3	3.9	12	— 7	81	36	7	8	WNW	1	—
	„ в. ст. (Сух. лим.)	54.5	4.3	13*	— 8*	80	33	7	8	NW	1	1
J	Миколаїв	53.8	3.7	11*	— 4	—	45	6	8	W, NW	—	—
	Херсон	—	3.6	14	— 9	77	52	8	8	NNW	1	3
	Олешки	54.2	3.8	13*	— 8	74	54	7	8	т.,WSW,NW	1	4
	Бехтери	—	—	—	—	—	26	4	—	—	0	—
	Чалбаси	—	—	—	—	—	60	6	—	—	1	2
	Асканія-Нова . . .	54.1	4.2	14*	— 8*	79	47	10	8	змінні	1	2
	Дорнбург	—	—	—	—	—	52	8	—	—	0	—
	Геніческ	54.7	5.4	15*	— 1	—	87	6	9	WSW	—	—
	Ногайськ	54.6	4.1	10	— 8	—	86	9	9	тиша	0	—
	„ р.-г. „Вільн."	—	—	—	—	—	86	8	—	—	0	—
	Маріупіль, муз. . .	54.6	2.9	12	— 7	85	64	8	9	N	1	0
	„ досв. ст. .	54.7	2.5	11	— 8	87	87	9	9	WNW	1	2
—	Волноваха	—	0.6	11*	—12	89	132	10	9	W?	4	2
	Вел.-Анадоль . . .	53.9	1.2	12	—17	—	100	8	9	SW,WSW	3	2
	Гришино	—	—	—	—	—	76	6	—	—	4	—
К	Ясинувата	54.0	—0.4	11	—13	—	83	10	8	змінні	4	2
	Луганськ	54.0	0.8	12	—10	82	56	8	9	[W]	4	2
	Успенське Пр. д. п.	—	1.5	11	—13	—	69	8	8	S	2	11
	Таганріг	54.9	2.9	12	— 7	83	53	9	9	NW	0	—
—	Ростов н/Д.	55.0	3.0	14	— 9	82	75	9	9	W	2	1
	Вороніж	51.3	—2.1	8*	— 9	—	10	2	9	WNW,NNW	—	—
	Феодосія	55.5	8,3	16*	— 2	—	33	6	9	W	—	—
	Керч	55 8	8.0	14*	— 0	—	23	7	9	SW	—	—
	Геленджик	—	9.7	16*	— 1	—	97	9	9	SE	0	—
	Владикавказ . . .	57 0	4.9	20*	—10	—	34	5	7	S	—	—
	Тифлис	62.3	6.6	15*	— 1	—	6	1	7	N	—	—
	Поті	60.5	11.9	20*	4	—	86	6	8	E	—	—

що утворила тут (крім південної половини Київщини) зразу дуже солідний сніговий настил; до нього ми ще повернемось далі. Не зважаючи на значне видування снігу під час хуртовини з більш-менш одкрито поставлених дощомірів, за цей день кілька станцій подають більш як 30 і навіть 40 мм опадів*): Хут. Михайлівський 24, Новгород-Сіверськ 38, Сновська 32, Чернігів 27 (?), Глухів 23, Київ 42, Біла-Церква 14 (?), Миронівка 16, Умань 22, Іллінці 28, Казятин 40, Житомір 10, Полонне 23, Звягель і Шепетівка по 14, Волочиськ 23, Кам'янець 24, Ялтушків 30, Немерчі 32, Вінниця 34, Уладівка 26 мм. На станціях Поділля й південної Київщини в цей день ішов також дощ (так само в Хоролі й Лубнях, де випало по 10 мм), на инших ст. уся ця маса води випала в формі снігу. Ранком 27-го центр циклона проходить по-під Київом, де тиснення впало до 734 мм, а ввесь циклон розташовується між Вислою й Доном, Валдайською височиною й Малою Азією, можна сказати, в класично обрисованих формах. Вітри ще в більшості міцні, на сході S або SE, на Одещині W, на Волині N; хуртовина ще тягнеться, але захоплює менший район і з значно меншою інтенсивністю снігопаду (тільки Новгород-Сіверськ і станція Сновська зазначають 8 — 11 мм опадів). Зате температура, що на початку хуртовини була близька до 0° (місцями й вища), під впливом N вітрів падає все більш: 27-го на Волині маємо —5°, ранком 28-го од —9 до —12°. На сході, навпаки, S вітри до часу підтримували тепло (до вечора 27-го в Луганську й Ростові 10°, і тільки на ранок 28-го знаходимо тут 2—3° тепла, а в Ясинуватій вже мороз). 28-го наш мінімум уже під Москвою (з такими самими гарними ізобарами навкруги); в нас майже скрізь вітри західні, з снігом на півночі (Вінниця 8 мм., Казятин 9, Київ 7, Б.-Церква 8 мм. опадів), а на півдні з дощем, що потім теж переходить у сніг (Довгинцево 7, Зінов'ївськ 8, Одеса 17, Миколаїв 20, Олешки 19 мм.). На вечір 28-го в надморській смузі ще знаходимо темп-ри вищі од 0° (Одеса 4°, але Ногайськ — 1°), а на півночі морози доходять до 15° (Овруч). Із західньої Европи майже нема даних, але вітри, що починають повертати до SE, вказують на новий мінімум над Балканами. Він цілком виявляє себе ранком 29-го, коли над Прутом маємо тиснення нижче за 735 мм.; по-над морем темп-ра (з південними вітрами) підноситься до 7—8 і навіть 11° (Одеса); вітри знов міцнішають, на півдні йде дощ, а в центрі й на півночі сніг, утворюючи хуртовину. Значні опади за цей день подають: Олешки 17 мм., Асканія-Нова 20, Геніческ 43, Ногайськ 44, Маріупіль 20, Таганріг 17, Луганськ 33, Ясинувата 54, Сталіно 40, Олекс.-Покровське 38, Катеринослав 14, Ізюм і Старобільськ по 24 мм.; останні дві станції зазначають і дощ, і сніг; у Київі й на кількох волинських й чернігівських станціях випало 8—10 мм. у формі самого снігу. Тільки над вечір, коли мінімум пройшов за Курськ, хуртовина стихла. Ранком 30-го ми бачимо мінімум (735?) у Нижньому-Новгороді, а поле, обведене ізобарою 745, простяглось од Чеської губи аж на Азовське море; південна частина цієї баричної долини повертає всі вітри на Україні до N (місцями NW), і вони скрізь несуть холод: ранком на Волині й Чернігівщині —15 до —13°, на Одещині —5 до —2°, у Харкові —3, й тільки на Донеччині од 0 до +2, а по-над Азовським берегом до 5° тепла. До вечора й тут похолодало: Таганріг +2°, Маріупіль — 0, Донеччина до — 5, Одеса й Миколаїв — 7°. Таким чином під самий кінець місяця зимовий режим запанував, можна сказати, по всій Україні і досить глибокий сніговий настил у більшій її частині говорить за те, що це правдива зима, а не скоминуще похолодання.

Що до снігового настилу, то його майже ніде не було до 26-го числа, коли згадана вже хуртовина почала рясно засипати снігом північно-західній куток країни. На ранок 27-го глибина його вже доходила до 20—25 см. на Волині й північній Київщині, тоді як на південь од Київа маса снігу дуже хутко зменшувалась. На 28-ме настил поширився головним чином на схід (коло Десни маємо 15—20 см. і більш, у решті Чернігівщини коло 10 см. глибини снігового настилу) і почасти на південь (Поділля). 29-го площа вкрита снігом мало зміняється (наскільки це малюють неповні телеграфні звістки), але на Волині настил помітно збільшується, досягаючи 30—40 см., а подекуди й більшої висоти. В останній день сніговий настил досягає 10 см. у районі Катеринослава, й прибл. таких самих величин на півночі Одещини й на NE од Катеринослава. Більша частина Харківщини й північної Донеччини за декаду мали 5—7 днів з сніговим настилом, але він був там дуже незначної глибини й не мав сталого характеру,—місцями землю кілька разів ледве припорошувало снігом. Тільки де-яких місць у надморській смузі настил не досяг зовсім.

27-го числа на півночі Чернігівщини осідала значна ожеледь; вона попсувала телеграфну лінію коло зал. ст. Хоробичі.

Вночі проти 30-го в Маріуполі SW вітром нагнало з моря воду; разом з тим дощ набрав інтенсивности зливи (в місті випало 20, на досл. станції 40 мм.);—наслідком того й другого затопило колію залізниці й низьку частину міста. Були людські жертви...

*) Мабуть тільки цим видуванням треба пояснювати величезну різнацію в показах дощомірів трьох Київських станцій: Обсерваторія (дуже захищено)— 42 мм., С.-Г. Інст.— 35 мм., досв. стан. (Батиєва гора—дуже одкрито)— 22 мм.

Опади цієї декади вражають своєю кількістю: як ми вже бачили, добові суми досягали 54 мм., що для м. листопаду треба вважати за дуже великий дощ, і ми ще не знаємо розподілу по днях опадів на таких станціях, як Волноваха й Вел.-Анадоль, де загальні суми опадів надзвичайно великі, й можна сподіватись, що той самий дощ 29 листопаду дав тут ще значніші кількості води, ніж у Ясинуватій. Декадні суми опадів на кількох станціях Донеччини втроє або й учетверо перевисили нормальну місячну суму. Місць з опадами, близькими до норми (коло 33% місячної норми) майже нема. Хмарність загалом велика (переважає 8—9), але для кінця листопаду це звичайна річ. Число годин сонячного сяйва, зрозуміло, скрізь невелике: од 3 год. (Харків), або 4%, до 24 год. (Овруч), або коло 33% теоретично можливого.

Температура середня в Київі й Одесі прибл. на 1° нижча за норму, на Волині зниження доходить до $1^1/_2$—2°; на сході було на 1—$1^1/_2$° тепліш за норму. Коливання температури були значні як у часі (зміни за добу на 12—14°), так і в просторі (напр., максимальні темп-ри в смузі Київ—Біла-Церква—Умань—Златопіль 4°, і поруч Верхнячка, Миронівка, Маслівка, Мліїв—од 10 до 12°). Найвищу темп-ру зареєструвала ст. Олекс.-Покровське (20°), найнижчу (—17°)—Велика-Анадоль.

Число годин сонячного сяйва.

(Геліограф).

Мишкин	19.1	В	Миронівка	11.3	В	Ол.-Покровськ	5.1	В
Чернігів	14 8	К	Маслівка	6.0	К	Синельниково	5.6	В
Київ, ІНО	19 3	В	Бобриця	8.0	К	Катеринослав	7.7	К
	17.0	К	Мліїв	12.9	В		13.7	В
„ С.-Г. І.	12.1	В	Веселий-Поділ	6.5	В	Комисарівка	10 4	В
„ кр. досв. ст.	17.8	К	Золотоноша	10 6	В	Зінов'ївськ	11 7	К
Федорівка	11.4	К	Драбів	17.4	В		15.1	В
Овруч	23 6	В	Згурівка	14.7	В	Аджамка	11.7	В
Шепетівка	6.3	В	Лохвиця	10 5	В	Мигія	15 5	В
Полонне	3.9	В	Полтава, АКТ	12.3	В	Гниляково	18.0	В
Ст.-Чартор., д. ст.	10.0	В	„ досв. ст.	10.1	В	Одеса, кр. д. ст.	10.7	В
Красилів	13 4	В	Глухів	11 2	В	„ вин. (Сух. лим.)	11.9	В
Ялтушків	9 2	В	Суми	8.9	В	Херсон	12 3	В
Немерчі	11.6	В	Іванівська досв. ст.	7.2	В	Олешки	14.7	В
Шпиків	9.5	В	Деркачі, село	7.3	В	Маріупіль, муз.	12.6	В
Уладівка	5 8	В	Харків, Обс.	3.4	В	Вел.-Анадоль	6.8	В
Умань, агрот.	5.9	В	„ досв. ст.	6.5?	В	Луганськ	5 8	К
	5 9	К	Красноград	7.2	К	Ростов н/Д	16.0	В
Верхнячка	5 7	В	Андріївка	8.7	В			
Б.-Церква, СНУ	10.8	В	Старобільськ	8.9	В			

Стан важливіших селянських засівів на 30—XI 1925 р.

(Римські цифри I, II, III й т. д. означають фази розвитку рослин, згідно з таблицею в „Справочн. Укр." ст. 42, арабські цифри—стан культур у 5-баловій системі: 1—дуже поганий, 2—кепський, 3—задовольняючий, 4—гарний, 5—виключно гарний стан).

	Озиме жито	Озима пшениця		Озиме жито	Озима пшениця
Мордва	III—$3^1/_2$	III—$3^1/_2$	Красноград	III—4	III—4
Умань, агрот.	III—4	III—4	Кремінчук	IV—4	III—4
Іллінці	III—$3^1/_2$	III—$3^1/_2$	Іванівська д. ст.	III—$3^1/_2$	III—3
Олевськ	III—4	—	Суми	III—3	III—3
Волочиськ	III—$3^1/_2$	III—$3^1/_2$	Кирилівка	III—4	III—$4^1/_2$
Немерчі	III—4	III—4	Долинська	III—4	III—4
Хорол	III—4	III—4	Комисарівка	III—4	III—4
Лохвиця	— 4	— $3^1/_2$	Успенське, Пр. д. п.	II—2	III—3
Підставки	III—$3^1/_2$	III—4	Луганськ	III—4	III—4
Драбів	III—$3^1/_2$	III 4	Ногайськ	—	III—4
Золотоноша	III—4	III—4	Вознесенське д. п.	IV—4	III—4
Верескуни	III—$3^1/_2$	III—3	Херсон	III—4	III—4
Варва	III—$3^1/_2$	III—3	Гниляково	IV—5	IV—5
Згурівка	III—4	III—4	Аджамка	III—$3^1/_2$	III—3
Прилука	III—4	III—4			

Стан досвідніх купьтур на 30—XI 1925 р.

	Озиме жито	Озима пшениця		Озиме жито	Озима пшениця
Іллінці	III—4	III—4½	Суми	III—5	III—4
Немерчі	III—4	III—4	Уладівка, Пр. д. п. .	II—2	III—3
Лохвиця	— 5	— 4	Вознесенське д. п. .	III—4	III—4
Підставки	III—4	III—4½	Херсон	III—4	III—4
Драбів	III—4	III—4	Одеса, досв. ст. . .	—	III—5
Верескуни	III—5	III—4	Аджамка	III—4	III—4
Іванівська д. ст. . .	III—4	III—4			

Огляд стану озимини на 1-ше грудня 1925 року.

Сніговий настил, що утворився та протягом цієї декади був сталий на півночі України (Волинь, Чернігівщина, північні Київщина та Поділля), добре вкрив озимину шаром по де-яких місцях до 50 сантиметрів завтовшки. Поки-що становище озимини в цій частині України взагалі цілком задовольняюче; де-яку небезпеку становлять повідомлення з Олевська та Звягеля (північний захід Волині) про те, що сніговий настил ліг на талу землю; з Носівки (Чернігівщина) пишуть, що сніг ліг дуже нерівно.

Центральна та східня частина УСРР хоч і вкриті сніговим настилом, але він не рівний та не дуже сталий, що дає можливість ще де-який час стежити за станом озимини. Вона припинила зріст у гарному стані та при грунті промерзлому до 25 сантиметрів (Вергуни).

Південна Україна майже не має сталого снігового настилу, а приморська смуга Азовського моря його не має цілком, але й там розвиток озимини припинився в задовольняючім стані; припинились також усі польові роботи.

Взагалі можна сказати, що по всій Україні озимина пішла на зиму в стані цілком задовольняючому й навіть гарному та встигла добре розкущитись.

За останню декаду переріст її помічено тільки на Одещині (Вознесенськ, Гниляково) та в Кремінчуці.

З Ростова над Доном пишуть, що розвиток озимини затримується поволі, а зяблеву оранку припинили дощі.

Здано до друку останне 11—12 число за листопад/грудень 1925 р.

ПОГОДА й ЖИТТЯ

з статтями—Метеорологія здоровля, Про актинометричні спостереження, Рідкі фенологічні спостереження, з низкою перекладів з чужоземних журналів, багатою хронікою та бібліографією, зокрема розбором книжки проф. Н. Калітіна про методи шкільних метспостережень.

ВІДКРИТО ПРИЙОМ ПЕРЕДПЛАТИ на 1926 рік.

За 12 **місячних** випусків	**3** крб. — к.
Для співроб. УМС.	**2** крб. — к.
Комплект за 1925 рік	**2** крб. **50** к.
Для співробіт. УМС.	**1** крб. **50** к.
ЧЧ 4 та 5—6 за 1924 р. . . .	— крб. **50** к.

Число 9—10 розіслано передплатникам 1-XII.

ДО УВАГИ СПОСТЕРЕЖНИКІВ.

Укрмет просить усіх спостережників неодмінно надіслати разом з першим бланком про сніговий настил опис ланка, де встановлено снігомірну рейку, зазначивши в ньому розмір площі ланка, віддалення рейки від ближчих дерев, будівель і огорожі та висоту їх; повідомте також якою рейкою користуєтеся.

4135

2. 8/12 310

ХАРКІВ ПОШТ. КВ. 10.12.26 1с

6

У. С. Р. Р. Н. К. З. С

УКРАЇНСЬКА МЕТЕОРОЛОГІЧНА СЛУЖБА

— УКРМЕТ —

УКРАЇНСЬКА МЕТЕОРОЛОГІЧНА СЛУЖБА «УКРМЕТ» ДЛЯ ПАКСТІВ ТА ТЕЛЕГРАМ NKЗС

№ .....

Укрмет,
Київ, вул. Короленка

Державній бібліотеці
ім. Короленка
Харків, пров. Короленка 18

N 1029.
Київ, Укрмет

Перевірено 1948 р.

Перевірено 1948 р.

У. М. С. 208. XI. 1925.

Київ. Окрліт № 12798. „Київ-Друк", 2-а др. № 681—1250.

[551 (47.711 К.) „1925"]

Складено за телеграфними повідомленнями 12 грудня.

Народний Комісаріят Земельних Справ.

У. Р. С. Р.

Сільсько-Господарський Наук. Ком. України.

Українська Метеорологічна Служба

Service Météorologique de l'Ukraïne.

Ч. 34 грудень | 1—10 | décembre—1925 р.

ДЕКАДНИЙ БЮЛЕТЕНЬ УКРМЕТА

BULLETIN DE L'UKRMÉTE.

Ч. 100.

Зміст: Загальний огляд погоди.—Число годин сонячного сяйва.—Метеорологічна характеристика.—Огляд стану селянських засівів.

Огляд погоди.

Грудень починається високим тисненням на Україні (Новгор.-Сіверськ 763 Одеса 771 мм.), Балканах (Софія 775) і більшій частині Середземного моря (Рим 765, Каїр 764 мм.), тоді як осередки низького тиснення знаходимо між долішнім Рейном і Одером (коло 745 мм) і над Печорою (< 740). Хмарність у нас змінна, вітри різних напрямів західньої половини обрію (од S до NNW) й незначної сили, температура скрізь значно нижча за норму: ранком од —17 до —15° на Волині, коло —14° на Поділлі, од —11 до —6° по инших районах. Далі осередок високого тиснення з Балканів хутко пересувається на схід (увечорі Ставропіль 777, Поті 778 мм), а мінімум над Німеччиною робить те саме втроє повільніше: в нас твердо запановують південні вітри, приносячи тепло (ввечорі Кам'янець —4, Звягель —5, Миколаїв +1°, себ-то на 9—12° тепліш, ніж було вранці). За ніч ця тепла хвиля вкриває майже всю Україну: ранком 2-го по-над морем маємо од 2 до 4° тепла (Одеса, Миколаїв), а протягом дня звідси на північ аж до Новгород-Сіверська простягається смуга одлиги; на сході й на заході ще тримаються морози (— 6° Немерчі й Луганськ), але скрізь помітно потеплішало. Разом з тим наближення циклону викликає збільшення хмарности й опадів: майже по всій країні йде сніг, по тепліших місцях (Кремінчук, Миколаїв, Маріупіль)—дощ, але сума опадів рідко де переходить за 3—4 мм (Звягель 6, Глухів 8 мм). 3-го числа, коли центр депресії проходить через Москву, на Україні маємо переважно західні вітри, небо з заходу починає прояснятись, а темп-ра—знову падати (—10° Глухів, Звягель і Умань, тоді як Маріупіль +4°). Над вечір уже скрізь морози (Одеса —0.3, Київ —13°). Під ранок 4-го виникає депресія на Черному морі (Севастопіль 752 мм), що викликає незначний снігопад у надморській смузі (Одеса, Олешки й далі на схід), а в значній частині України обертає вітри в північні; останнє сприяє дальшому похолоданню (Полтава —12, Чернігів —15°). Над вечір 4-го вітри, зберігаючи свій N напрям, на півдні майже скрізь досягають сили 5—7 балів Бофортової шкали. Вранці 5-го, коли над центральною Европою розвивається дуже високе тиснення (Мюнхен 786), темп-ра на Волині падав до —21° і навіть на півдні до —14 (Миколаїв, Херсон); 6-го на північному заході (під впливом W вітрів) потепліло до —6 або —5°, а більші морози пересуваються до сходу: Ізюм —17, Луганськ —16, Маріупіль —14°. Ранком 7-го на сході й півдні переважають NE вітри, а на заході й півночі —S або SW; небо майже скрізь похмуре (крім Волині), а темп-ра в більшій частині країни між —5 і —8°, тільки з Волині на Поділля тягнеться холодніша смуга (Житомір —12°). На Донеччині йде сніг, місцями хуртовина, по-над морським берегом дощ; опадів у Ясинуватій 5, у

Луганську 6, у Таганрозі 5 мм. Потім вітри на Волині повертають до W і NW, у наслідок чого тут ранком 8-го маємо тільки —2 або —3°, а од Катеринослава до Азовського моря переважно —9° (Асканія-Нова —13°). Увесь день 8-го майже скрізь на півночі тепліш ніж на півдні. Те саме залишається й на ранок 9-го, напр. Чернігів —2, Київ —4, Умань —6, Одеса —8°. Тим часом максимум тиснення (> 775) вирисовується на NE од Курська; вітри переходять до NE або E; температура падає на ранок 10-го до —9 або —8° скрізь, крім надморської смуги, де—навпаки—теплішає (Одеса —6, Асканія й Ногайськ —4, Геніческ —1°). Закінчується декада скрізь при похмурому небі (тільки в Києві ясно), вітрах східніх румбів і темп-рах од —3° (Таганріг, Геніческ) до —10° (Вінниця, Житомір. Звягель).

Таким чином у цій декаді взагалі панував зимовий антициклонічний режим, хоч і не дуже яскраво виявлений (небо переважно похмуре), але з низькими температурами, як звичайно буває взимку при антициклонах. Середні температури скрізь *нижчі за норму*: на межі Курщини на 3°, в Харкові, Лубнях і Згурівці на 4°, в Білій-Церкві, Катеринославі й Лозовій—на 5°, у Шепетівці, Зінов'ївську й Херсоні—на 6°, в Одесі майже на 7°. У значній частині країни (Волинь, Поділля, Чернігівщина, частина Київщини й Донеччини) декада пройшла без одлиги (максимальні темп-ри з мінусами), хоч иншими роками тут у грудні трапляється 12—13° тепла. Через те й сніговой настил, що встановився майже по всій країні в кінці листопаду, тримався всю декаду без значних змін, тільки поволі осідаючи (напр. у Києві з 27 до 17 см., у Житомірі з 39 до 30, в Шепетівці з 40 до 32 см.). На сході й півдні, де на початку грудня снігу не було, він випав уночі на 3-тє або на 5-те число, а місцями ще пізніш, в останні дні декади. Наприкінці декади тільки де-які невеличкі острівці на Катеринославщині (Олександрівка-Покровське) й Харківщині (Колонтаїв) зовсім вільні од снігу, по инших районах на півдні й на сході настил місцями дуже тонкий, на північному заході доходить до 30 і більше см.

Сума опадів за декаду на більшості станцій коливається од 1 до 3 мм., тоб-то далеко не досягає норми, яку можна прийняти од 6 до 16 мм. Тільки в районі Мелітопіль-Маріупіль опадів було більш за норму.

Хмарність загалом близька до норми (7—9); сонячного сяйва зареєстровано од 0 (Луганськ) до 30 год. (Київ, Красилів); останнє складає коло 40% теоретично можливого.

Найвищу температуру (5°) подає ст. Маріупіль, а найнижчу (— 21°)—Звягель (Новоград-Волинськ).

Протягом декади позамерзало чимало річок; 2-го грудня стала крига на Дніпрі коло Києва; 6-го замерзла Таганрізька затока.—В районі Маріуполя (5-го?) ожеледдю попсовано телеграфну лінію.

Число годин сонячного сяйва.

(Геліограф).

Мишкин	5.2	В	Миронівка	13 9	В	Ол.-Покровськ	15.7	В
Чернігів	19 2	К	Маслівка	14.9	К	Мелітопіль 1 тр. л.	20 7	В
Київ, Обс.	28 4	К	Бобриця	18.2	К	Синельниково	15.9	В
	26 5	В	Млиїв	17.3	В	Катеринослав	15.3	К
„ С.-Г. І.	28.4	В	Веселий-Поділ	5 4	В		22.1	В
„ кр. досв. ст.	30 1	К	Зо отоноша	17 2	В	Комисарівка	15.5	В
Федорівка	20 3	К	Драбів	18 1	В	Зінов'ївськ	17 1	К
Овруч	15 3	В	Згурівка	27.3	В		22.8	В
Шепетівка	10.8	В	Лохвиця	10 7	В	Аджамка	14.8	В
Полонне	17.3	В	Полтава, АКТ	13 8	В	Мигія	18 1	В
Ст.-Чартор., д. ст.	22.8	В	„ досв. ст.	14 4	В	Гниляково	19.7	В
Красилів	30 1	В	Глухів	9 5	К	Одеса, кр. д. ст.	15.2	В
Янтушків	22 7	В	Суми	10.9	В	„ Обс.	15.4	В
Шпиків	22 1	В	Харків. Обс.	10.9	В	„ вин. (Сух. лим)	13.1	В
Уладівка	16 1	В	Красноград	15 1	К	Херсон	12.3	В
Верхнячка	8 8	В	Андріївка	16.3	В	Маріупіль, муз.	18.4	В
Б.-Церква, СНУ	16.2	В	Старобільськ	10.0	В	Луганськ	0.0	К

Метеорологічна характеристика

Caractéristique météorologique.

Райони	Назва станцій	Тиснення	Темпер. пов. С°			Вохк. пов. у % % о 13 г	Опади		Хмарність	Переважн. напрям вітру	Снігов. настил	
			Середн.	Максимальна	Мінімальна		Сума в мм.	Число днів			Число днів	Найб. вис. см.
	Ленінград	61.4	— 7.5	1*	—20	—	4	2	6	SW	10	30
	Мишкин	65.3	— 9.0	—2	—29	86	17	6	9	WNW	10	38
	Мінськ	64.5	— 6.0	0*	—20	—	2	2	9	NW	10	—
	Горки	63.7	— 7.1	0*	—23	—	12	7	9	SW	10	20
	Курськ	67.8	— 7.7	0*	— 20	—	5	2	8	WSW	10	—
—	Х.-Михайлівський	—	—	—	—	—	4	2	—	—	10	—
	Новгород-Сіверськ	67.1	— 7.0	0	—18	87	6	9?	9	SW	10	16
	Покошичі	67.3	— 7.5	—2	— 19	82	3	2	9	WSW	10	9
	Жукля	—	—	—	—	—	6	6	—	—	10	18
	Сновська	66.9	— 7.0	—0	—20	89	4	5	8	WSW, SSW	10	26
	Величківка	66.4?	— 6.8	—1*	—15*	—	4	4	8	SW	10	12
	Березна	—	—	—	—	—	4	6	8	W	10	15
A	Чернігів	67.5	— 7.0	—0	—17	—	2	3	9	т., W	10	20
	Київ, Обс.	68.2	— 6.8	0	—14	75	1	1	8	NW	10	27
	„ СГІ	68.1	— 7.0	—1	—13*	77	1	1	9	WSW	10	—
	„ кр. досв. ст.	68.6?	— 7.0	—0	—16	74	1	3	8	W	10	16
	Боярка	—	— 7.0	—2	—14	—	1	2	8	SW	10	26
	Казаровичі	—	— 6.7	—0	—16	—	?	?	8	WSW	10	—
	Федорівка, Рад. д. с.	67.5	— 7.3	—0	—17	82	2	3	8	W	10	28
—	Черняхів	—	—	—	—	—	3	1	—	—	10	38
	Житомір	68.0	— 7.6	0	—14	77	3	1	8	W	10	39
	Вили	—	—	—	—	—	3	1?	—	—	10	34
	Березівка	—	—	—	—	—	4	4	—	—	10	37
	Овруч	67.2	— 6.5	—1*	—18*	81	28?	3	6	SW	10	35
B	Лугини	—	—	—	—	—	9	3	—	—	10	19
	Олевськ	—	—	—	—	—	4	3	—	—	10	20
	Пищів	—	—	—	—	—	4	4	—	—	10	26
	Звягель	67.9	— 7.6	—1	—21	85	7	4	9	W	10	31
—	Рогачів	—	—	—	—	—	6	6	—	—	10	31
	Шепетівка	67.8	— 7.8	—1	—19	85	4	5	8	NW	10	40
D	Клембівка	—	—	—	—	—	5	8	—	—	10	17
	Полонне	—	— 8.4	—1*	—17*	—	2	3	8	W,NW	10	38
	Новоселиця	—	—	—	—	—	1	2	8	NW,SE	10	26
	Нова-Чартория	—	—	—	—	—	3	4	—	—	10	—
	Ст. Чартор., д. ст.	67.9?	— 8.1	—2*	—17	87	2	2	8	W	10	22
	Коровинці	68.1	— 8.1	—1	—16*	82	3	4	8	W	10	40
	Любар	—	—	—	—	—	3	6	—	—	10	33
	Старокостянтинів	—	—	—	—	—	7	5	—	—	10	19
	Красилів	—	— 8.2	—1	—17	—	2	6	8	W	10	28
—	Волочиськ	68 6	— 8.2	—2*	—19	83	3	5	8	NW	10	24
C	Кам'янець-Под.	68.7	— 7.3	—2*	—16*	78?	0	0	6	WNW	10	7
	Ялтушків	—	— 8.5	—1	—18	—	3	2	6	NW,WNW	10	18
—	Немерчі	—	—	—	—	—	2	3	—	—	10	—
	Шпиків	—	— 7.7	—0	—15	—	1	2	6	NW	10	5
	Вінниця.	68.5	— 8.0	—1	—16	—	6	6	7	SW	10	—
	„ Замістя	—	—	—	—	—	4	8	—	—	10	—
	Уладівка	68.4?	— 7.9	—1	—19	81	3	2	7	W	10	12
	Казятин	68.4	— 8.6	—2	—18	80	4	3	6	тиша	10	20
	Андрушівка	—	—	—	—	—	2	4	—	—	10	30
	Іллінці	—	— 8.0	1	—17	—	0	2	8	WSW	10	6

Райони	Назва станцій	Тиснення	Темпер. пов. С°			Вохк. пов. у % о 13 г.	Опади		Хмарність	Переважн. напрям вітру	Снігов. настил	
			Середн.	Максимальна	Мінімальна		Сума в мм.	Число днів			Число днів	Найб. вис. см.
	Умань, досв. ст. . .	68.5	— 7.6	2*	—17	—	1	2	6	W	10	2
	Верхнячка	—	— 7 6	2	—17	—	2	1	7	W	10	3
	Тетіїв	—	—	—	—	—	1	7?	—	—	2?	—
D	Андрюшки	—	— 6.4	—0*	—12*	—	0	1	5	WSW	10	32
	Фастів	—	—	—	—	—	2	2	—	—	10	—
	Біла-Церква, техн. .	—	— 6.7	—1*	—17	77	4?	5	8	WSW.W	10	14
	„ ст. СНУ.	—	— 7.1	1	—15	80	4	5	8	W,SW	10	10
	Синява	—	—	—	—	—	0	2	—	—	10	8
	Кагарлик	—	—	—	—	—	3	3	7	NNW	10	10
	Миронівка	68.5	— 6.8	2	—17	87	2	3	8	змінні	8	8
	Маслівка	67.9	— 6 3	4	—17	80	2	3	9	WNW	10	7
	Бобриця	—	— 6.8	2	—18	—	3	3	7	WSW	10	6
	Мартинівка	—	—	—	—	—	0	1	—	—	10	5
	Мліїв.	68 5	— 6.5	3	—16	80	2	2	8	E	10	7
D	Городище	—	— 6.6	3*	—16	—	2	2	7	SE	—	—
	Бобринська	—	— 6.9	3*	—17	—	2	4	8	SW	4	2
	Коробчино	—	—	—	—	—	1	2	—	—	9	8
	Златопіль	—	— 7.4	3	—18	—	1	1	7	т.	8	4
—	Мордва	—	—	—	—	—	2	4	—	—	0	—
	Кремінчук	—	— 6.3	3	—14	84	2	3	9	ENE	7	2
	Веселий Поділ . .	—	— 5.7	2	—16	—	1	2	8	NE	9	0
	Хорол.	68.6	— 5.7	3	—16	82	4	3	8	SW	10	5
	Золотоноша . . .	68.8	— 6.9	3	—17	78	1	2	7	змінні	10	3
	Підставки	—	— 6.8	1	—18	84	0	0	7	SW	10	7
E	Драбів	68 8?	— 7.1	1	—18	—	5	2	8	SW,E	10	3
	Баришпіль	67.8	— 6.8	3	—17	82	0	1	8	W	10	—
	Згурівка	68.7	— 6.8	1	—21	—	3	6	8	W	10	8
	Макіївка	—	—	—	—	—	0?	0?	—	—	10	4
	Мостище	—	— 6.7	—0	—16	—	2	5	8	W	10	17
—	Носівка	68.0	— 6.9	—1	—16	81	2	2	9	SW	10	5
	Ніжен	—	— 6.4	0*	—14*	—	1	2	9	W	10	6
	Верескуни	—	—	—	—	—	0	0	—	—	10	4
	Прилука	—	—	—	—	—	2	2	—	—	10	6
	Варва	—	—	—	—	—	2	3	8	змінні	4	2
	Лохвиця	—	— 6.9	1*	—16*	82	4	3	7	SW,т.,NW	8	3
	Лубні	68.9	— 7.3	2	— 17	78	4	3	8	WSW, E	10	4
	Миргород	68 4	— 6.8	2	— 16	84	3	3	7	SW,WSW	10	1
F	Полтава, АКТ . . .	69.0	— 7.9	2	—19	83	7	2	8	WSW	8	6
	„ досв. ст.	69.0	— 8.0	2	— 19	83	4	2	9	SW	8	4
	Конотоп	—	— 7.2	1*	— 19	83	4	2	8	SW	10	10
	Глухів	—	— 7.1	0*	—15*	—	9	2	8	тиша	8	19
	Суми	67.6	— 7.6	1	—21	82	6	4	8	змінні	8	4
	Пожня	—	—	—	—	—	0	0	—	—	2	1
	В.-Писарівка . . .	—	—	—	—	—	0	1	—	—	10	—
	Колонтаїв	—	—	—	—	—	2	1	—	—	0	—
—	Харків, Обс	69.0	— 7.5	2	—18	74	2	2	9	WSW, E	8	—
—	Красноград	68.7	— 8.1	1*	—18	—	3	4	8	E	8	2
	Андріївка	67.4	— 7.2	1	—18	85	4	2	8	NNW	2	2
	Лозова	69.4	— 8.4	0	— 16	—	2	2	9	ENE	10	12
	Ізюм	68.4	— 7.7	1	—18	78	2	3	9	W	10	4

Райони	Назва станцій	Тиснення	Темпер. пов. С°			Вохкість у % о 13 г.	Опади		Хмарність	Переважн. напрям вітру	Снігов. настил.	
			Середн.	Максимальна	Мінімальна		Сума в мм.	Число днів			Число днів	Найб. вис. см.
G	Біловодськ	—	—	—	—	—	9	4	8	SSE	5	5
	Старобільськ	68.5	—7.5	—1	—16	77	4	4	9	E, тиша	10	12
	Слав'янськ, курорт	—	—7.2	—0	—15*	—	4	3	8	N	10	9
	„ вокзал	—	—	—	—	—	5	3	—	—	10	7
	Ол.-Покровське	68.1	—7.0	1	—15	—	1	4	8	NNE	0	—
	Кирилівка	68.0	—6.6	0	—15	—	12	5	8	ENE	6	11
	Мелітопіль, І тр. л.	—	—5.2	2*	—14	80	27	4	8	NE	6	4
	Жеребець	—	—6.9	3*	—14*	—	3	5	7	NE, тиша	6	2
	Синельниково	68.2	—8.0	1	—19	84	1	3	8	NNE	10	8
	Катеринослав	67.9	—6.7	3	—15	81	3	4	8	W	10	10
	Миколайпіль	68.4?	—7.4	1*	—19*	—	1	2	7	NE	10	9
	Довгинцево	68.7	—6.7	2*	—17	79	3	4	7	N, ENE	3	2
	П'ятихатки	—	—7.0	1*	—17	81	2	4	8	NNW	1	1
	Комисарівка	68.5	—6.8	2*	—16*	77	2	3	7	NNE	3	2
	Шамівка	68.4	—7.1	2*	—17*	—	0	1	8	змінні	1	0
	Зінов'ївськ	68.7	—7.5	2	—16	76	1	2	7	ENE	10	1
H	Аджамка	68.4	—6.8?	1?	—18	—	1	5	7	WNW	10	2
	Новгородка-Куцівка	—	—	—	—	—	1	1	—	—	4	0
	Долинська	—	—	—	—	—	2	6	—	—	2	—
	Олекс.-Рощахівка	—	—	—	—	—	1	2	—	—	2	—
	Гнатівка	—	—	—	—	—	2	1	—	—	9	—
	Мигія	—	—7.4	4	—15	—	2	3	8	NE, NW	1	1
	Бірзула	68.8	—7.6	2*	—14	—	0	0?	8	NNW	—	—
	Вознесенська д. ст.	—	—7.3	5	—17	—	2	5	8	NE	3	2
	Дубосари	—	—	—	—	—	0	0	—	—	2	2
	Тирашпіль, дача	—	—5.4	5*	—13*	—	2	1	7	NW, N	2	3
	Гнилякове	—	—5.9	3*	—13*	—	1	1	8	NNW, N	1	3
	Одеса, кр. досв. ст.	—	—5.1	5	—12	82	2	1	8	N	1	2
	„ ІНО	68.4	—5.2	6	—13	83	2	2	8	NNE, N	3	—
	„ Обс.	68.0	—4.7	8	—14	83	1	2	8	N	3	2
	„ в. ст. (Сух. лим.)	68.5	—5.1	5*	—13*	80	2	3	8	N	3	4
	Миколаїв	68.1	—5.0	4*	—14	—	2	2	8	N	—	—
	Херсон	—	—5.0	4	—14	78	1	4	8	NNE	10	3
J	Олешки	—	—4.7	4*	—12	—	3	4	8	—	10	—
	Чалбаси	—	—	—	—	—	8	3	—	—	7	—
	Асканія-Нова	68.0	—5.4	6*	—14*	83	3	4	8	NE	8	11
	Дорнбург	—	—	—	—	—	7	8	—	—	8	—
	Геніческ	67.4	7.1	5*	—13	—	5	4	8	NE	—	—
	Мелітопіль „Підг."	—	—	—	—	—	16	5	—	—	8	23
	„ „Садове"	—	—	—	—	—	10	4	—	—	—	—
	Ногайськ	67.3	—4.0	3	12	—	4	3	7	ENE	7	18
	„ „Вільний"	—	—	—	—	—	6	5	—	—	2	—
	Маріупіль, муз.	67.7	—4.6	5	—14	82	18	6	9	NE	6	18
	„ досв. ст.	67.8	—5.2	4	—15	85	19	5	8	NE, ENE	7	19
—	Гришино	—	—	—	—	—	2	3?	—	—	3	—
	Сталіно-Піски	—	—6.2	—0	—10	—	3	4	4	N	3	8
K	Ясинувата	68.3	—7.5	—0	—16	—	9	6	8	N, NE	10	4
	Луганськ	68.8	—6.7	2	—16	76	8	2	8	[ENE]	6	8
	Таганріг	67.4	—4.0	4	—12	85	8	5	8	NE	6	40
—	Вороніж	67.6	—8.1	—1*	—19	—	0	0	8	SSN	—	—

Райони	Назва станцій	Тиснення	Темпер. пов. С° Середн.	Темпер. пов. С° Максимальна	Темпер. пов. С° Мінімальна	Вохкість у %% о 13 г.	Опади Сума в мм.	Опади Число днів	Хмарність	Переважн. напрям вітру	Сніговий настил. Число днів	Сніговий настил. Найб. вис. см.
	Саратів	68.8	—7.8	—5*	—18	—	9	2	8	WNW	—	—
	Феодосія	66.3	0.7	8*	—10	—	28	5	9	WNW	—	—
	Керч	66.3	1.4	7*	—5	—	60	6	9	NE	—	—
	Краснодар	—	1.0	15	—7	—	77	8	9	—	0	—
	Ставропіль	66.0	0.0	9*	—11	—	20	4	8	SE	—	—
	Владикавказ . . .	66.5	1.2	16*	—9	—	3	2	7	S	—	—
	Тифлис	68.1	4.4	12*	—4	—	20	1	8	NW	—	—
	Поті	64.5	11.1	19*	1	—	17	2	8	E	—	—

Огляд стану сепянських засівів.

Засіви озимини вкрито снігом на більшій частині України. Про стан засівів повідомляють з Лівобережжя, переважно з Полтавщини, де невелика товща снігового настилу дає можливість оцінити стан озимини; стан гарний (4).

Промерзання грунту на півдні (Херсон) досягає 25 сант.

Умови зимівлі для засівів тим часом сприятливі; тільки у П'ятихатках відсутність снігового настилу та розтріскування грунту може бути небезпечне для озимини.

Поправки. В Дек. Б. ч. 31 (97), ст. 7, рядки 8—9, помилково надруковано: „Озима совка спостерігається в Аджамці..., Ногайську" й т. д. Треба читати: „Озима совка спост. на хут. Мельникові (пошкоджено до 20%); гесенка—в Зінов'ївську (попсувала ранню озимину на 50%), Ногайську й Вел.-Писарівці; хлібна жужелиця в Зінов'ївську (на пізніх засівах--до 5%).

В Дек. Б. ч. 33 (99) сума опадів на ст. Геленджик повинна бути 93 мм., а не 97 мм., як надруковано.

У. С. Р. Р. Н. К. З. С.

УКРАІНСЬКА МЕТЕОРОЛОГІЧНА СЛУЖБА

— УКРМЕТ —

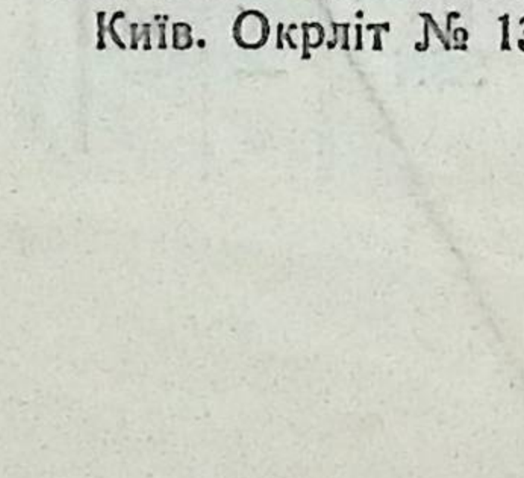

До .....

м. .....

.....

№ .....

На підставі ухвали Р. Н. К. від 9/III (протокол Р. Н. К. ч. 13/223 п. 33) та обіжника Уповнаркомпочтельукра від 30/V ч. 1/35 і від 2/VI ч. 1/37 цей пакет ПЕРЕСИЛАЄТЬСЯ БЕЗ ОПЛАТИ.

Укрмет,
Київ, вул. Короленка, 21.

У. М. С. 213. XII. 1925.

Київ. Окрліт № 13074. „Київ-Друк", 2-а др. № 780--1250.

ДЕРЖАВНА
НАУКОВА БІБЛІОТЕКА
ім. КОРОЛЕНКО
КИЇВ

[551 (47.711 К.) „1925"]

Складено за телеграфними повідомленнями 22 грудня.

Народний Комісаріят Земельних Справ.

У. Р. С. Р.

Сільсько-Господарський Наук. Ком. України.

Українська Метеорологічна Служба

Service Météorologique de l'Ukraïne.

Ч. 35 (101) грудень | 11—20 | décembre—1925 р.

Декадний Бюлетень Укрмета

Bulletin de l'Ukrmète.

Зміст: Загальний огляд погоди. — Метеорологічна характеристика. — Число годин сонячного сяйва.

Огляд погоди.

На початку другої декади грудня на карті Европи впадає в вічі великий циклон над Скандинавією й Німеччиною (головний осередок над Данією, Ганстгольм 742, другий над Норвезьким морем, коло 744 мм.). Звідси тиснення круто наростає в бік NW (Акрейри на N Ісландії 771) і значно повільніше на S і E (у Греції 766, Гур'їв коло 772, Уфа 768 мм.). На Україні ранком 11-го тиснення од 760 мм. (Волочиськ) до 764 (Луганськ); небо скрізь похмуре, багато туманів, на SE дощ; вітри переважно неміцні, з S або E; температура од —12° (Звягель) до —1° (Ногайськ). Увечорі вітри S і SW, на Донеччині одлига, мороз у більшій частині країни (—7° Чернігів, Вінниця). Вдень і вночі в багатьох місцях сніг, на сході також крупи й дощ; сума опадів до 6—8 мм. (Таганріг—Катеринослав). До ранку 12-го вітри зберігають і незначну свою силу, й напрям (S, SW), підтримуючи майже скрізь ті самі температури, що були ввечорі, а поде-куди навіть підносячи їх (напр., Звягель—з—6 до—2°); за день місцями помічається повертання вітрів до SE, а потепління йде далі: тим більш, що на заході починає прояснятись, і до вечора тільки на Харківщині, залишаються морози до 6°; на Полтавщині, Київщині й Чернігівщині маємо темп-ри, од—1 до—4°, на Поділлі коло—3°, а по инших районах вищі,—до 3—4° тепла між Одесою й Ногайськом. На півдні багато туманів; на півночі сніг, що вночі, переходячи в дощ, захоплює більшу частину країни, опадів за добу до 6 мм. (Лубні Асканія-Нова). Вранці 13-го між Одесою й Зінов'ївськом видно побічний мінімум що викликав ці опади, які продовжуються й удень, а на сході—до другої ночи. Як звичайно, в передній частині циклона віють дуже теплі вітри: о 7 год. маємо в Довгинцеві, Миколаєві й Асканії 4°, в Ногайську 6° тепла. До вечора мінімум одійшов на південну Вороніжчину; на Донеччині ще йде дощ при 2—4° тепла, а на захід од Ясинуватої починається мороз. Опадів за цю добу майже не було на Правобережжі й Чернігівщині, тоді як Асканія-Нова зареєструвала 8 мм., Олександрівка-Покровське 9, Сталино, Ногайськ (і Геніческ ?) по 10, Катеринослав 11, Ізюм і Старобільськ по 12, Ясинувата 16 мм. Ранком 14-го, коли по всій Україні встановлюється майже тиха (панують легкі SSW) погода з морозами до 7—8° (Бірзула—Житомір—Лубні) виявляється зародження нового циклона—на Адріятичному морі (Зара 749 мм.). Увечорі таке саме тиснення (749) маємо вже в Одесі, а напрям вітрів, разом зо збільшеною їх силою (Бірзула E—8, Вінниця NNE 6 балів Бофорта), показує, що мінімум ще поглибшав і присунувся прибл. до Трансильванії або Молдавії (звідки в нас нема відомостів). За ніч на 15-те осередок циклона доходить до Лубень (738); навкруги його маємо такі значні градієнти—до 4,5 мм. на 1°,—що вітри, північні на захід од центра й південні на схід, подекуди набирають сили лютого шторму: до 9—10 балів, або 20—30 метрів на секунду. Південні вітри приносять темп-ру в 2—6° тепла й дощ, а північні—мороз од 3 до 6° і сніг: починається страшенна сніжна хуртовина, що лютує протягом яких 12—14 год. (у Вінниці прибл. з 20, в Київі з 22 год.). До ранку 15-го числа висота снігового настилу в NW частині України збільшується на 20—30 см., досягаючи 40 й навіть 50 см. (Чернігів, Казятин), а в дощомірах цей снігопад дає такі шари води: Житомір і Кам'янець по 8 мм., Новгород-Сіверськ 9, Красноград 12, Вінниця 16, Уладівка 14. Зінов'ївськ 19, Біла-Церква 17, Казятин 18, Київ 22 (+ за 15-те число 6 мм.); з дощу маємо: Геніческ 8, Старобільськ 11, Катеринослав 14, Олешки 14, Миколаїв і Довгинцево по 18 мм.; де йшов сніг, а потім дощ: Одеса 24, Кремінчук 15, Пол-

тава 11 мм. Хуртовина утворила великі замети на Півд.-Зах. залізницях (на північ од Вапнярки) й на Моск.-Київо-Ворон.; трамваї на більшості ліній у Києві не ходили ввесь день 15-го, а на де-яких лініях, так-само як автобуси—кілька днів; не малої шкоди наробила хуртовина телеграфним і телефонним лініям, в одних місцях утворивши сполучення між рівнобіжними дротами, в инших—порвавши дроти й повваливши стовпи (напр., на схід од Полтави). Над вечір, коли центр циклона був уже на північ од Курська, вітри на Україні перейшли в західні, все ще люті в північно-східній половині (Луганськ 9 балів), але майже стихли на південному заході; на Правобережжі, крім Волині, небо прояснилось; температура скрізь падає (ранком Чернігів —5, Київ —4, Вінниця —4, Одеса +1, Полтава 3, Харків 1, Ногайськ 6°; о 21 год. Чернігів —8, Київ —7, Вінниця —8, Одеса —2, Полтава —4, Харків —4, Ногайськ +1°). За 15-те число сніг дав значні опади (до 10 мм. води — Глухів) на Чернігівщині, назахід—менші.

Ранком 16-го в нас стоїть напів-ясна погода з західними вітрами й морозами скрізь (Луганськ, Маріупіль —3°, Ногайськ—Одеса —4°, Харків—Полтава—Чернігів —8°, Бірзула—Житомір —10°, Немерчі —12°). W вітри мають причиною вісь високого тиснення, що тягнеться од Ірландії (через Бесарабію) на Чорне море, а звідти в Закаспійські краї. Але над Адріятичним морем вирисовується вже новий циклон (Вера-Лука 754 мм), що не досягає, правда, сили попереднього й вибирає собі трохи инший шлях—на Чорне море. Сюди він доходить під ранок 17-го, коли наслідком його маємо хуртовину на Донеччині й Азовському взбережжі (сніг і NE вітрів силою до 9 балів—Таганріг, Геніческ); сніг іде також майже по всій Україні, але при незначних, переважно північних вітрах. Над вечір у центрі й на півночі проясняється, на півдні похмура, в східній частині надморської смуги ще триває хуртовина. Температура на Правобережжі все знижується: ранком 18-го Кам'янець, Житомір і Умань —16°, Київ і Німерчі —17°, Вінниця —19°, Одеса —10° і т. д. Вдень 18-го рештки останнього циклона, перейшовши за пониззя Волги, втрачають свою вагу для нас; зате починає почуватися вплив великого циклона, що вже де-який час тримається майже нерухомо на півночі, з осередком у Фінляндії (Куопіо коло 730—728 мм). Вітри в нас повертають до W і SW, зразу приносячи західній частині України потепління: ввечорі 18-го Київ —5, Житомір —6, Вінниця —8°; навпаки, на сході ще де-який час іде зниження темп-ри (Ясинувата —14°). На ранок 19-го скрізь маємо вітри SW, темп-ри переважно од —10 до —4°; удень на Правобережжі одлига, ввечорі од —7 до +1°, а на сході од —5 до —1°. До ранку 20-го на північному заході трохи похолодало (в Кам'янці й на Волині —4°), а на сході потеплішало (Старобільськ і Ногайськ +½°). Закінчується декада при вітрах незначної сили між S і SW, небо переважно похмуре (в Житомірі й Вінниці сніг), але місцями ясно (Умань, Одеса, Харків т. и.); температура по над морем і на Донеччині од 1 до 4° тепла, а на півночі од 5—6° морозу. Опадів за останні дні було дуже небагато.

Взагалі декада повинна назватись холодною на заході України й теплою на сході, проводячи лінію розділу між цими двома половинами (лінію нормальної температури) прибл. од Глухова через Полтаву до Херсону. В Києві було на 1° *холодніш* од норми, прибл. на стільки-ж у Чернігові, Лохвиці й Лубнях; у Житомірі, Згурівці й Зінов'ївську на 1½°, в Умані на 2½°, в Кам'янці на 3°. В Катеринославі трошки *тепліш* од норми, в Харкові (й Курську) на 1°, на Донеччині середні температури перевищують нормальну на 2—4°. Найвищі темпператури записано: 9° (?) у Маріуполі, 8° в Одесі й Херсоні; найнижчу —24°—в Драбові.

Сніговий настил був постійним у більшій частині України й досягав значної глибини (20—60 см) на Чернігівщині й півночі Правобережжя; в Надморській смузі й на Донеччині по більшості сніг зійшов 13-го й знову ліг 17-го; таким чином тут переважно було 6 або 7 днів з настилом.

Сума опадів на багатьох станціях удвоє-втроє перевищує норму (70—100 й більше % од місячної норми), але на заході ці суми розподіляються дуже нерівномірно: досить порівняти Київ.-Обсерв. з досв. ст. (на Батиєвій горі); та й на всіх польових станціях знаходимо опадів значно менше, ніж у сусідніх містах або селах. Коли згадати, що більшість цих опадів походить од лютої хуртовини (25-го числа), то стає ясно, що ми знову натикаємось на те саме явище видування снігу з одкрито поставлених дощомірів, що про нього доводилося згадувати в одній з попередніх декад (ч. 33/99).

Хмарність (6—9) була близька до норми, а місцями трохи більша. Геліографи зареєстрували од 0 (Луганськ) до 31-го (Гниляково) сонячного сяєва; останнє число складає коло 50—52% можливого при цілком ясному небі.

Головна Геофізична Обсерваторія повідомила Укрмет, що в кінці грудня можна сподіватися ожеледі на Задніпров'ї західніш від лінії Мозир, Ніжен, Полтава, Катеринослав, Миколаїв.

Метеорологічна характеристика

Caractéristique météorologique.

Райони	Назва станцій	Тиснення	Темпер. пов. C° Середн.	Темпер. пов. C° Максимальна	Темпер. пов. C° Мінімальна	Вохк. пов. у % о 13 г.	Опади Сума в мм.	Опади Число днів	Хмарність	Переважн. напрям вітру	Снігов. настил Число днів	Снігов. настил Найб. вис. см.
	Ленінград	49.5	— 8.8	—5*	—15	—	18	5	9	S	10	30
	Мишкин	56.1	— 8.5	—1	—22	85	15	9	9	SW	10	36
	Мінськ	54.0	— 6.2	1*	—15	—	16	8	8	SW	10	20
	Горки	54.6	— 6.8	0*	—13	—	13	6	8	SSW	10	20
	Курськ	57.2	— 6.0	1*	—15	—	43	7	10	SW	10	—
—	Х.-Михайлівський	—	—	—	—	—	10	7	—	—	10	30
	Новгород-Сіверськ	56.7	— 6.7	—1	—21	94	21	9	8	SW	10	29
	Покошичі	56.6	— 6.4	—2	—20	87	6	6	9	SSW	10	38
	Жукля	—	—	—	—	—	23	8	—	—	10	38
	Сновська	56.7	— 5.6	—0	—16	84	8	7	8	SSW, WSW	10	38
	Величківка	56.6	— 5.3	—1*	—17*	—	5	5	8	SW, WSW	10	26
	Березна	—	—	—	—	—	15	8	8	змінні	10	33
	Чернігів	57.4	— 5.0	0	—16	—	8	6	7	WNW	10	48
A	Остер	—	—	—	—	—	17	6	—	—	10	—
	Київ, Обс.	58.3	— 5.2	2	—17	81	34	8	7	W	10	40
	„ СГІ	58.2	— 5.9	0	—18*	—	9	6	7?	SW	10	36
	„ кр. досв. ст.	58.2?	— 5.9	2	—19	83	4	8	7	W	10	11
	Боярка	—	— 5.8	1	—18	—	16	7	8	SW	10	45
	Федорівка, Рад. д. с.	57.3	— 5.6	1	—19	—	6	7	7	SW	10	25
—	Черняхів	—	—	—	—	—	4	4	—	—	10	33
	Житомір	58.2	— 5.4	2	—16	74	12	8	7	SW	10	45
	Вили	—	—	—	—	—	14	6?	—	—	10	30
	Березівка	—	—	—	—	—	8	4	—	—	10	29
B	Овруч	57.7	— 5.3	6*	—13*	90	5	8	7	SW	10	31
	Лугини	—	—	—	—	—	11	7	—	—	10	17
	Олевськ	—	—	—	—	—	12	8	—	—	10	24
	Пищів	—	—	—	—	—	6	6	—	—	10	23
	Звягель	58.2	— 5.2	1	—16	85	13	9	8	SW	10	29
—	Рогачів	—	—	—	—	—	4	5	—	—	10	19
	Шепетівка	58.0	— 5.9	1	—19	87	18	7	8	SW	10	40
	Клембівка	—	—	—	—	—	11	7	—	—	10	19
D	Полонне	—	— 5.9	1*	—14*	—	14	7	9	SW, WSW	10	32
	Новоселиця	—	—	—	—	—	7	6	9	W	10	43
	Нова-Чартория	—	—	—	—	—	5	5	—	—	10	—
	Ст. Чартор., д. ст.	57.5	— 5.9	—1*	—21	87	3	6	8	SSW	10	23
	Романів	—	—	—	—	—	10	8	—	—	5?	32
	Чуднів	—	—	—	—	—	8	7	—	—	4?	35
	Коровинці	58.5	— 5.7	0	—16*	80	7	8	8	SSW	10	42
	Любар	—	—	—	—	—	10	9	—	—	10	39
	Старокостянтинів	—	—	—	—	—	7	5	—	—	10	27
	Красилів	—	— 5.5	—0*	—15*	—	8	7	8	WSW	10	35
	Волочиськ	59.2	— 6.2	—0*	— 21	87	9	7	8	W	10	34
	Кам'янець-Под.	59.2	— 5.8	3*	—16*	—	15	5	7	змінні	10	22
C	Ялтушків	—	— 6.9	—1	—18	—	8	5	6	S	10	26
	Шпиків	—	— 6.6	—0*	—18*	—	30	3	6	змінні	10	27
	Вінниця	59.0	— 6.4	—0*	—20	—	28	8	8	SW	10	49
	Уладівка	58.6?	— 5.4	1	—21	80	15	3	9	SW	10	23
	Казятин	58.9	— 6.1	—0	—19	83	24	6	8	SW	10	54
	Андрушівка	—		—	—	—	6	6	—	—	10	35
	Іллінці	—		—0	—20	—	9	5	6	тиша	10	40

Райони	Назва станцій	Тиснення	Темпер. пов. С°			Вохк. пов. у % о 13 г.	Опади		Хмарність	Переважн. напрям вітру	Снігов. настил	
			Середн.	Максимальна	Мінімальна		Сума в мм.	Число днів			Число днів	Найб. вис. см.
	Умань, агрт.	59.8	— 6.5	1*	—16*	92	12	4	6	SSW	10	20
	Умань, досв. ст.	59.5	— 6 7	—1	—20	—	4	5	8	S	10	20
	Верхнячка	—	— 7.0	—1	—18	—	41?	3	8	тиша	10	35
	Андрюшки	—	— 5.8	—0*	—16*	—	19	3	8	SSW	10	59
D	Скочиськ	—	—	—	—	—	7	6	7	W	10	46
	Фастів	—	—	—	—	—	10	7	—	—	10	38
	Біла-Церква, техн.	—	— 5.8	1*	—20	87	22	4	7	SSW	10	40
	„ ст. СНУ.	—	— 6.2	1	—20	88	10	6	8	SW	10	39
	Синява	—	—	—	—	—	8	6	—	—	10	40
	Кагарлик	—	— 5.7	0*	—18	—	26	3	?	NNE	10	30
	Миронівка	59.1	— 5.8	—0	—19	93	10	5	8	S	10	42
	Бобриця	—	— 5.6	—0*	—19	—	14	6	6	SW	10	29
	Мартинівка	—	—	—	—	—	22	3	—	—	10	31
	Мліїв	59 5	— 5.7	1	—19	85	10	5	8	SSW	10	23
	Бобринська	—	— 5.8	1*	—19	—	16	5	8	S	8	15
	Златопіль	—	— 6.1	—0*	—20	—	[illegible]	2	8	SSW	10	35
	Мордва	—	—	—	—	—	19	5	—	—	8	12
—	Чигирин	—	— 5.1	-0*?	—17	83	18	3	7	SSW	10	5
	Кремінчук	—	— 4.3	4	—18	87	20	6	8	т.	10	6
	Веселий Поділ	—	— 5.7	3	—18	—	6	5	8	SW	8	6?
	Хорол.	58.8	— 6.0	2	—19	87	16	8	8	SW	10	12
	Золотоноша	59.0	— 6.0	1	—18	82	15	5	7	тиша	10	16
	Підставки	—	— 6.2	1	—18	92	15	5	7	SSW	10	25
E	Драбів	58.7	— 6.6	1*	—24	94	12	5	9	SSW	10	20
	Баришпіль	58.3	— 6.5	3	—19	82	11	5	8	SW	2	32
	Згурівка	58.3?	— 6.4	—0	—22	78	18	9	7	W	10	34
	Макіївка	—	—	—	—	—	1	4	—	—	10	42
	Майнівка	58.4	— 6.4	1*	—18	82	6	5	7	WSW	10	32
	Мостище	—	— 6.1	1	—17	—	14	6	7	SSW	10	34
—	Носівка	58.1	— 6.0	0	—17	91	2	8	7	SSW	10	—
	Ніжен	—	— 5.4	0*	—15	—	16	9	8	S	10	34
	Верескуни	—	—	—	—	—	—	5	9	W	10	41
	Прилука	—	—	—	—	—	28	10	—	—	10	23
	Варва	—	—	—	—	—	10	9	—	—	5	29
	Лохвиця	—	— 6.3	—0*	—20*	91	12	9	8	S	10	12
	Лубні	58.6	— 6.0	1	—20	86	14	9	9	SW	10	20
	Вергуни	—	—		—	—	12	6	—	—	10	21
F	Миргород	58.6	— 5.8	3	—19	89	12	4	9	S	10	15
	Полтава, АКТ	58.8	— 4.9	4	—17	84	20	6	8	WSW	10	11
	„ досв. ст.	59.1	— 5.1	2	—17	84	20	7	8	SW	10	9
	Конотоп	57.9	— 6.1	0*	—21	91	21	9	8	SW	10	28
	Глухів	57.2	— 6.9	—2*	—20*	—	18	5	8	тиша	10	27
	Суми	57.4	— 6.4	2	—18	89	19	6	9	[SW]	10	10
	Пожня	—	—	—	—	—	14	5	8	змінні	10	15
	В.-Писарівка	—	—	—	—	—	10	9	—	—	10	3
	Добропілля	—	—	—	—	—	18	4	—	—	10	—
	Деркачі, село	—	— 4.8	2	—13	77	17	8	8	S	10	5
	Харків, Обс	59.3	— 4.4	4	—13	79	19	8	8	SSW	10	5
—	Красноград	59.5	— 4.7	3*	—16	—	28	8	9	SSW	7	6
	Лозова	60.4	— 4.0	4	—16	—	36	7	9	SW	7	18
	Біловодське	—	—	—	—	—	27	5	8	SSE	7	6

Райони	Назва станцій	Тиснення	Темпер. пов. С°			Вохкість у % о 13 г	Опади		Хмарність	Переважн. напрям вітру	Снігов. настил.	
			Середн.	Максимальна	Мінімальна		Сума в мм.	Число днів			Число днів	Найб. вис. см
G	Старобільськ . . .	60.1	—2.6	5	—15	79	36	7	8	SW	6	10
	Слав'янськ, курорт	—	—2.0	6	—13*	—	31	6	10	SW	6	10
	„ вокзал .	—	—	—	—	—	32	7	—	—	7	8
	Ол.-Покровське . .	60.0?	—2.1	6*	—14	88	22	5	7	SSW	0	—
	Кирилівка	60.8	—2.2	6*	—16*	—	35	6	8	SW	6	14
	Жеребець	—	—	—	—	—	29	7	7	SW	5	8
	Синельниково . . .	60.7	—3.5	5	—15	90	27	6	8	SSW	7	6
	Катеринослав . . .	59.9	—3.1	5	—15	85	35	5	8	SW	8	11
	Миколайпіль . .	61.0	—3.4	3*	—12*	—	25	5	8	S	10	12
	Довгинцево . . .	60.3	—3.6	4*	—14	86	22	8	7	SW	6	3
	П'ятихатки	—	—4.9	2*	—14	87	11	7	8	ESE	4	6
	Комисарівка . . .	59.7	—4.3	3*	—17*	82	17	5	8	SSW	6	4
	Шамівка	59.3	—4.9	1*	—16	—	5	3	8	WSW	6	10
	Зінов'ївськ	59.6	—5.0	3	—16	83	24	6	8	SSE, SW	10	6
	Аджамка	59.7	—5.6	3	—17	91	16	7	7	SSW	9	8
H	Новгородка-Куцівка	—	—	—	—	—	3	2	—	—	4	8
	Долинська	—	—	—	—	—	26	8	—	—	7	—
	Мигія	—	—5.2	2	—17*	91	12	5	7	SE	?	4
	Бірзула	59.9	—6.0	1*	—15	—	4	3	8	WSW	7	20
	Вознесенськ	—	—4.6	4	—16	96	18	7	7	тиша	6	2
	Дубосари	—	—	—	—	—	18	3	—	—	6	11
	Тирашпіль	—	—4.3	2*	—12*	—	14	4	6	S	10	6
	Гнилякове	—	—3.1	—1*	—11*	90	21	3	6	SW	2	4
	Одеса, кр. досв. ст.	—	—2.4	8	—13	85	21	2	7	тиша	1	1
	„ ІНО	60.4	—2.0	7	—10	86	24	4	6	SW, SSW	2	—
	„ Обс.	60.1	—1.9	8	—11	82	23	2	6	WSW	5	2
J	„ в. ст. (Сух. лим)	60.6	—2.0	5*	—10*	83	22	2	6	SW	6	5
	Миколаїв	60.1	—1.9	4*	—11	—	19	2	8	тиша	?	—
	Херсон	—	—1.0	8	—10	80	14	4	7	S	7	3
	Олешки	—	—	—	—	—	17	4	—	—	?	—
	Асканія-Нова . . .	61.1	—1.7	5*	—14*	92	21	6	8	SSW	7	8
	Дорнбург	—	—	—	—	—	24	7	—	—	7	—
	Геніческ	60.3	—0.4	6*	— 9	—	32	7	8	SW	10	—
	Мелітопіль „Підг.“ .	—	—	—	—	—	35	8	—	—	8	20
	Ногайськ	61.2	—0.1	6	—16	—	27	6	7	SW	6	9
	Маріупіль, муз. .	61.4	—0.7	9	—14	87	20	6	8	N	8	11
	„ досв. ст. .	61.3	—1.2	6	—16	88	20	7	8	SSW	7	12
	Гришино	—	—	—	—	—	25	7	—	—	1	—
K	Сталіно-Піски . . .	—	—1.8	4*	—9*?	—	20	5	7*	SW	5	7
	Ясинувата	60 6	—2.7	2	—15	—	30	8	8	SW	6	4
	Луганськ	60.9	—1.5	6	—14	82	10	4	7	[WSW]	6	6
	Таганріг	61.4	—0.1	5	—12	85	25	7	8	SW	10	25
	Вороніж	58.5	—5.0	2*	—15	—	15	3	10	WSW	10	10
	Саратів	61.1	—4.9	1*	—12	—	20	5	9	SSE	10	10
	Феодосія	62.0	3.9	11*	— 7	—	38	6	8	S, WNW	0?	—
	Керч	62.3	3.5	11*	— 5	—	31	7	8	NW	0?	—
	Геленджик	—	8.3	14*	— 3	—	44	7	9	SE	0	—
	Ставропіль . . .	62.4	2.3	10*	— 8	—	39	5	7	W	—	—
	Владикавказ . .	63.5	1.3	14*	— 4	—	15	5	8	S	—	—
	Тифлис	65.8	5.9	14*	— 1	—	23	4	7	N	0	—
	Поті	64.0	10.0	15*	1	—	44	6	8	E	0	—

Число годин сонячного сяйва.

(Геліограф).

Мишкин	4.3	В	Миронівка	17.3	В	Старобільськ	14.2	В
Чернігів	9.5	К	Бобриця	8.6	К	Ол.-Покровськ	16.6	В
Київ, Обс.	17.9	К	Млїїв	12.9	В	Синельниково	11.9	В
„	17.4	В	Веселий-Поділ	6.7	В	Катеринослав	9.7	К
„ С.-Г. І.	18.8	В	Золотоноша	17.0	В		19.1	В
„ кр. досв. ст.	15.6	К	Драбів	20.4	В	Комисарівка	13.3	В
Федорівка, Рад. д. с.	12.9	К	Згурівка	17.7	В	Зінов'ївськ	11.3	К
Овруч	13.6	В	Майнівка	18.9	В		19.3	В
Шепетівка	11.8	В	Лохвиця	7.4	В	Аджамка	8.3	В
Полонне	5.5	В	Полтава, АКТ	20.1	В	Мигія	20.3	В
Ст.-Чартор., д. ст.	16.8	В	„ досв. ст.	16.9	В	Гниляково	31.4	В
Красилів	14.5	В	Глухів	2.9	К	Одеса, кр. д. ст.	25.6	В
Ялтушків	6.5	В	Суми	8.7	В	„ Обс.	28.6	В
Шпиків	17.0	В	Деркачі, село	12.6	В	„ вин (Сух. лим.)	26.7	В
Уладівка	9.2	В	Харків, Обс.	7.0	В	Херсон	25.0	В
Умань, агр. техн.	3.0	В	Красноград	8.4	В	Маріупіль, муз.	14.4	В
Верхнячка	4.8	В	Біловодське	7.4	В	Луганськ	0.0	К
Б.-Церква, СНУ	5.4	В						

У.С.Р.Р. Н.К.З.С.

УКРАЇНСЬКА МЕТЕОРОЛОГІЧНА СЛУЖБА

— УКРМЕТ —

До .....

м. .....

.....

№ .....

На підставі ухвали Р. Н. К. від 9/III (протокол Р. Н. К. ч. 13/223 п. 33) та обіжника Уповнаркомпочтель-укра від 30/V ч. 1/35 і від 2/VI ч. 1/37 цей пакет ПЕРЕСИЛАЄТЬСЯ БЕЗ ОПЛАТИ.

Укрмет,
Київ, вул. Короленка, 21.

Перевірено 1940 р.

У. М. С. 215. XII. 1925.

Київ. Окрліт № 13295. „Київ-Друк“, 2-а др. № 906—1250.

[551 (47.711 К.) „1925"]

Складено за телеграфними повідомленнями 3 січня 1926 р.

Народний Комісаріят Земельних Справ.

У. Р. С. Р.

Сільсько-Господарський Наук. Ком. України.

Українська Метеорологічна Служба

Service Météorologique de l'Ukraïne.

Ч. 36 (102) грудень | 21—31 | décembre—1925 р.

Декадний Бюлетень Укрмета

Bulletin de l'Ukrmète.

Зміст: Загальний огляд погоди. — Метеорологічна характеристика. — Число годин сонячного сяйва.—Стан засівів озимини на 31-ше грудня.

Огляд погоди.

Головними регуляторами погоди на Україні протягом останньої декади були два циклони, що один по одному проходили через Німецьке море й Скандинавію. Вони майже ввесь час підтримують у нас вітри південних румбів, а наслідком цього те потепління, що почалося коло середини грудня, набирає що-далі все більшої сили, аж поки по всій Україні встановлюються температури вищі за 0°. Ця тепла погода й являється найхарактернішою рисою минулої декади (крім холодних днів 27 й 28-го).

Поле першого із згаданих циклонів на початку декади вкриває західний беріг Европи разом з сумежними морями (Біскайським і Німецьким) і Британськими островами, маючи два осередки з тисненням нижчим од 725 мм: на SW од Бретані й на NE од Англії. Високе тиснення в той самий час маємо коло Каспійського моря (Гур'їв 769, Еривань 772 мм), а також у Египті (Каїр 769 мм). У такій ситуації в нас, розуміється, переважають вітри S і SE, а згодом, коли один з осередків великого циклона пересувається на Скандинавію, а в районі горішнього Дніпра утворюється депресія в формі V, вітри на Україні повертають більш до SW. Ранком 23-го ближчий до нас осередок циклона — над Ютландією; по-між вітрами в нас знову панує чистий S. На ранок 24-го той самий циклон має вже три осередки, й найближчий до нас лежить між Ригою й Мінськом; на південь од нього помічаються такі значні градієнти, що вітри на Правобережні (W, а на півдні й NW) набирають у багатьох місцях сили од 5 до 8 балів Бофорта (Звягель, Житомір, Вінниця, Чернігів т. и.). Ці вітри приносять похолодання на кілька градусів (див. далі), що трохи припиняється ввечорі 25-го, а далі поновлюється ще з більшою силою, й мінімум температури (—16° Уладівка й Вінниця) настає на заході вночі на 27-ме, а на сході трохи пізніше. Остання холодна хвиля стоїть у звязку з депресією, що виникла під 27-ме число на Азовському морі, в той час як з південного заходу на Вінницю й Курськ тягнеться ріг високого тиснення, через що в більшій частині України встановлюються північні вітри (крім Волині, де W, і південної Донеччини—E). Одхід депресії з Азовського моря на NE викликає на Донеччині міцні вітри, місцями з сніжною хуртовиною (Ясинувата).

Новий циклон намічається перед вечором 26-го поблизу Фарерських островів. Через добу ми знаходимо значно поглиблений його осередок над Шетландськими о-вами (прибл. 730 мм.). Коло цього ж часу над південною частиною Балтійського моря вирисовується побічний мінімум (<745), що примушує наші вітри знову перейти в південні, а далі в західні (над вечір 29-го, коли центр побічного мінімума опиняється коло Москви). Ранком 30-го центр головного циклону, з тисненням коло 715 мм, підходить до Норвезького берегу, й під безпосереднім його впливом ми маємо знову південні вітри—вже до кінця декади. Як звичайно, вітри між S і W приносять нам тепле повітря, як це легко простежити за оцією табличкою, що подає ранішні й вечірні температури в чотирьох пунктах України:

числа:		21	22	23	24	25	26	27	28	29	30	31
Київ	7h	—4.0	1.3	0 6	2.6	—3.1	—6 3	—11.5	—9.2	0.7	—0 3	5.8
	21h	0.5	1.4	1.8	1.0	—1.6	—5 7	—10.4	—0.5	1.3	3.0	5.1
Одеса	7h	3.7	3.5	4 5	4.1	0 3	—0.1	— 1.3	0.3	2.1	2.1	4 0?
	21h	4 3	3.5	6 9	1.5	1.5	—0.5	— 0.1	4.1	1.3	4 2	4.7
Харків	7h	—3.1	3.0?	0.3	1 6	—1.0	—2.6	— 5.7	— 6.8	—0.1	0.7	2.6
	21h	3.0	1 3	2.9	0 9	0.4	—4 6	— 6 8	—4.7	0.6	0.1	3 4
Маріупіль	7h	0.8	3 3	0.7	4.9	—0.9	0.4	0 8	—7.8	0.7	1.2	1 8
	21h	1.8	4.6	3.8	1.7	—0.4	0.5	— 3.4	—4.0	1.2	0.0	3.6

Коли нагадаємо, що нормальна темп-ра о 7 год. для Київа на початку декади буде —5.4°, 31-го числа —6.3, а для Одеси —2.0 і —3.3°, —то стає ясно, що в Київі тільки 26-го, 27-го й ранком 28-го було холодніш од норми, а в Одесі всі дні були тепліші за норму. В Київі середня добова за 31-ше грудня досягла 5.7°, або на 12° вище за норму. До речі нагадаємо, що ввесь цей день у Київі було значно тепліш, ніж 7-го червня того самого року (див. Дек. Б., ч. 16/82).

Найвищою температурою за декаду взагалі була темп-ра 9°, зареєстрована на кількох станціях (див. стовпчик „Макс. темп." в таблиці), а найнижчою —18° — у Федорівці (Радомиська досл. станція).

Середні темп-ри за декаду скрізь вищі за норму, й одхилення збільшується з північного заходу на схід: на Волині воно трошки менше од 4°, на Поділлі, Київщині й сумежних частках Чернігівщини та Полтавщини — коло 4°, по лінії Одеса—Зінов'ївськ — Лохвиця — Глухів — коло 5°, у Харкові, Полтаві й Лозовій 6°, у Луганську 7°.

Звичайно, S і W вітри приносять не тільки тепло, а разом і багато водяної пари. Через те й у цій декаді ми бачимо скрізь велику хмарність (од 8 до 10), велику вохкість і майже скрізь—багато опадів. За перший день декади дощі йшли мало не по всіх районах—значніші в Полтаві, Красноградi, Харкові й Катеринославі—од 7 до 11 мм.; 22-го дощі захопили меншу площу, але досягли більшої інтенсивности: Геніческ 8, Асканія-Нова, Ногайськ, Маріупіль, Таганріг од 15 до 18 мм.; 23-го дощі скрізь, на півночі також сніг, сума опадів до 8 мм. (Лубні); 24-го в багатьох місцях сніг або незначний дощ, у Таганрозі 16 мм.; 25-го в багатьох місцях сніг (у Київі хуртовина), сума опадів незначна; 26-го на півдні й на сході сніг (у Ясинуватій хуртовина), подекуди й дощ; опадів — Сталіно, Ясинувата, Ногайськ по 8—10 мм. 27-го сніг переважно на сході (в Таганрозі дощ), Старобільськ 14, Луганськ 15 мм: 28-го дощ або сніг по всій Україні, опадів до 8 мм.—Новгород-Сіверськ, Сновська, Лубні. 29-го незначні дощі на заході, дощ і сніг (з хуртовиною) на сході—Старобільськ 9, Ясинувата 10 мм.; 30-го дощі в різних районах—до 9 мм. (Остер); 31-го дощі майже скрізь (крім Одещини),—Харків 8, Глухів 9, Лубні 16 мм. Таким чином, багато станцій дають за декаду 9, 10 або й 11 днів з опадами, а суми їх тільки од південної Волині й півд. Київщини до Чорноморського берегу бувають трохи менші за норму, та й то не скрізь; а на півночі й на сході опадів було значно більш за норму (часто більш за місячну норму).

Геліографи зареєстрували од 0 (Луганськ) до 27 год. (Полтава) сонячного сяєва; останнє виносить коло 35% можливого.

Сніговий настил ще тримався цілу декаду на всій майже Волині, Київщині, Чернігівщині й північній половині Полтавщини, але висота його скрізь значно позменшувалась, напр.: Київ з 30 до 15 см., Федорівка 20—7, Березівка 27—8, Овруч 20—2, Фастів 32—10 см, Златопіль 35—2 см. і т. д.; характеристики цього настилу під кінець декади в телеграмах зустрічаються дуже різноманітні (од 2 до 7 за шкалою Інструкції). По инших районах сніг або зійшов наприкінці декади (чи взагалі протягом її), або сходив і потім знову являвся,—напр., у районі Слав'янська сніговий настил зійшов 21-го й знову з'явився на 26-те. В багатьох місцях надморської смуги сніг лежав усього 1—2 дні.

З Вел.-Писарівки повідомляють, що там 24-го скресла річка й почалася повідь

Число годин сонячного сяйва.

(Геліограф).

Мишкин	0.0	В	Маслівка	14.0	К	Ол.-Покровське	6.7 В
Чернігів	1.6	К	Бобриця	17.9	К	Мелітопіль, 1 тр. л.	11.2 В
Київ, Обс.	19.3	К	Мліїв	7.1	В	Синельниково	13.5 В
„	19.8	В	Веселий-Поділ	16.2	В	Катеринослав	13.7 В
„ С.-Г. І.	18.7	В	Золотоноша	15.6	В	„	6.4 К
„ кр. досв. ст.	17.7	К	Драбів	21.3	В	Комисарівка	11.6 В
Федорівка, Рад. д. с.	12.2	К	Згурівка	16.8	В	Зінов'ївськ	14.3 В
Овруч	14.7	В	Майнівка	12.6	В	„	10.8 К
Шепетівка	20.1	В	Носівка	5.1	В	Сагайдак	13.8 В
Полонне	15.2	В	Лохвиця	12.1	В	Мигія	16.9 В
Ст.-Чартор., д. ст.	19.9	В	Полтава, АКТ	27.1	В	Гниляково	18.0 В
Красилів	22.0	В	„ досв. ст.	27.2	В	Одеса, кр. д. ст.	21.0 В
Ялтушків	16.0	В	Глухів	3.5	К	„ вин. (Сух. лим.)	24.4 В
Немерчі	15 7	В	Суми	11.9	В	Херсон	11.0 В
Шпиків	19.1?	В	Деркачі, село	13.6	В	Олешки	17.4 В
Уладівка	11.2	В	Харків, Обс.	7.9	В	Маріупіль, муз.	7.2 В
Верхнячка	12 9	В	Красноград	14.7	К	Луганськ	0.0 К
Б.-Церква, СНУ	10.2	В	Андріївка	22.2	В	Растов н/Д	11.6 В
Миронівка	13.4	В	Старобільськ	5.7	В	Темрюк	16.0 В

Метеорологічна характеристика

Caractéristique météorologique.

Райони	Назва станцій	Тиснення	Темпер. пов. C°			Вохк. пов. у %% о 13 г.	Опади		Хмарність	Переважн. напрям вітру	Снігов. настил	
			Середн.	Максимальна	Мінімальна		Сума в мм.	Число днів			Число днів	Найб. вис. см.
	Ленінград	46.7	— 6.8	3*	—20	—	16	4	10	E	11	40
	Мишкин	55.2	— 7.0	2	—26	90	29	10	10	SW	11	56
	Мінськ	48.0	— 1.2	6*	—15	—	39	7	10	SW	11	30
	Горки	49.8	— 2.5	5*	—18	—	23	8	10	WSW	11	30
	Курськ	54.8	— 2.5	2*	—11	—	30	9	9	WSW	11	26
	Х.-Михайлівський .	—	—	—	—	—	27	9	—	—	11	20
	Новгород-Сіверськ	53.1	— 2.0	5	—14	94	29	9	9	SW	11	31
	Покошичі	53.1	— 2.1	4	—12	90	25	8	9	SW	11	28
	Сновська	52.7	— 1.4	4	—14	91	26	7	9	змінні	11	38
	Величківка	52.5	— 1.6	3*	—12*	—	22	7	8	змінні	11	27
	Березна	—	—	—	—	—	23	9	9	SSW	11	32
	Чернігів	53.0	— 1.6	6	—13	—	18	6	8	змінні	11	47
A	Київ, Обс.	54.0	— 1.0	8	—13	86	18	7	7	W	11	30
	„ СГІ	53.9	— 1.3	6	—13*	87	13	6	8	WSW	11	—
	„ кр. досв. ст. .	53.8	— 1.2	8	—13	87	16	10	7	W	11	17
	Боярка	—	— 0.9	7	—14	—	17	7	7	SW	11	38
	Казаровичі	—	— 1.2?	5	—15	—	25	5	7	SSW	11	?
	Федорівка, Рад. д. с.	53.0	— 1.4	6	—18	88	12	10	8	[WSW]	11	20
—	Черняхів	—	—	—	—	—	12	5	—	—	11	32
	Житомір	53.5	— 0.8	8	—16	79	14	9	7	SW	11	45
	Березівка	—	—	—	—	—	14	6	—	—	11	27
	Овруч	53.3	— 0.4	—5*	—11*	91	19	7	7	SW	11	20
	Лугини	—	—	—	—	—	15	10	—	—	11	18
B	Олевськ	—	—	—	—	—	20	10	—	—	11	26
	Пищів	—	—	—	—	—	15	10	—	—	11	20
	Звягель	52.9	— 0.5	6	—14	92	17	11	6	W	10	24
	Рогачів	—	—	—	—	—	16	11	—	—	8	20
—	Шепетівка . . .	52.5	— 0.4	7	—11	88	12	7	7	SW	10	40
	Клембівка	—	—	—	—	—	12	9	—	—	10	16
	Полонне	—	— 0.4	5	—11	—	11	8	8	S, SW, WSW	10	26
D	Новоселиця	—	—	—	—	—	7	9	7	W, SW	10	40
	Нова-Чартория . .	—	—	—	—	—	10	9	—	—	10	22
	Ст. Чартор., д. ст. .	53.3	— 0.7	5*	—17	89	9	8	8	WSW	9	17
	Романів	—	—	—	—	—	15	10	—	—	11	28
	Чуднів	—	—	—	—	—	12	6	—	—	?	34
	Коровинці	53.6	— 0.7	6	—12*	83	8	8	6	W	11	41
	Старокостянтинів .	—	—	—	—	—	10	7	—	—	10	21
	Красилів	—	0.1	9*	—13	—	10	6	7	SW	9	27
—	Волочиськ . . .	54.1	— 0.7	6*	— 13	88	7	6	7	SSE, W	10	27
	Кам'янець-Под. . .	54.2	— 0.4	8*	—12*	75	9	10	1	змінні	5	19
C	Ялтушків	—	— 1.4?	7	—15	—	5	4	8	тиша	11	26
—	Немерчі	54.9	— 0.7	8	—15	82	10	8	8	т., [W]	11	15
	Шпиків	—	— 0.7	8	—16	—	8	7	6	SW	10	25
	Вінниця	54.5	— 1.0	7	—16	—	11	7	8	SW	11	33
	Уладівка	53.5?	— 0.7	7	—17	75	8	5	7	S	10	20
	Казятин	54.4	— 1.3	5	—15	82	13	5	7	SW	11	36
	Андрушівка	—	—	—	—	—	10	10	—	—	11	30
	Іллінці	—	— 1.3	7	—16	92	8	7	7	SSW	11	27
	Умань, досв. ст. .	55.6	— 1.1	6	—16	—	8	7	8	змінні	11	12
	Верхнячка	—	— 1.2	6	—13	—	6	3	8	тиша	11	24

Райони	Назва станцій	Тиснення	Темпер. пов. С°			Вохк. пов. у %% о 13 г.	Опади		Хмарність	Переважн. напрям вітру	Снігов. настил	
			Середн.	Максимальна	Мінімальна		Сума в мм.	Число днів			Число днів	Найб. вис. см.
	Андрюшки	—	—	5*	—11*	—	12	5	7	SSW	11	56
	Скочиськ	—	—	—	—	—	10	7	7	W	11	20
	Фастів	—	—	—	—	—	17	8	—	—	11	32
	Біла-Церква, техн. .	—	— 1.3	4*	—15	89	12	7?	6	WSW	11	20
	„ ст. СНУ.	—	— 1.4	5	—15	90	14	7	8	S, SW	11	32
	Синява	—	—	—	—	—	9?	5	—	—	11	36
	Кагарлик	—	— 0.5	—	—13	—	18	5	7	S	10	16
	Миронівка	55.0	— 0.5	7	—13	—	6	6	7	S	11	42
D	Маслівка	54.8	— 0.6	9	—14	87	12	5	7	SSW	11	27
	Бобриця	—	— 0.8	4*	—12	—	11	6	7	WSW	11	27
	Мліїв.	—	0.0	5	—11	—	10	8	7	SSW	10	21
	Бобринська	—	0.0	4	—14	—	13	7	8	S	10	12
	Коробчино	—	—	—	—	—	4	6	—	—	8	14
	Златопіль	—	0.1	5	—11	—	6	3	7	S	3	35
	Мордва	—	—	—	—	—	11	8	—	—	5	10
—	Чигирин	—	0.9?	4*	—15?	—	9	7	8	SSW	—	—
	Кремінчук	—	0.7	6	—10	89	11	7	8	SSW	5	1
	Веселий Поділ . .	—	— 0.7	4*	—11	—	25	6	7	SSW	9	9
	Хорол.	55.5	— 1.3	3	—12	88	19	8	7	SW	11	11
	Золотоноша . . .	55.5	— 0.8?	5	—11	83	18	6	7	SW	10	12
	Підставки	—	— 1.1	4	—16	92	18	5	7	SW	11	25
	Драбів	55.2	— 1.5	3*	—13	93	10	3	7	SSW	11	15
	Баришпіль	55.3	— 1.5?	4	—19?	88	23	10	7	SW	?	32
	Згурівка	54.8	— 1.6	4	—16	84	18	8	8	WSW	10	31
E	Макіївка	—	—	—	—	—	6	8	—	—	9	42
	Майнівка	54.5	— 1.7	4*	— 15	88?	14	6	7	SSW	10	27
	Бобровиця-Озеряне	—	— 1.4	4*	—12*	—	3	4	5	S	11	40
	Мостище	—	— 1.2	5	—13	—	15	6	8	S, SW	11	33
—	Носівка	54.2	— 1.7	4	—15	—	16	7	9	SW	10	—
	Ніжен	—	— 1.6	4*	—12*	—	15	6	8	S	11	30
	Верескуни	—	—	—	—	—	54?	3	9	S	11	40
	Прилука	—	—	—	—	—	22	8	—	—	11	23
	Варва	—	—	—	—	—	13	6	—	—	3	28
	Лохвиця	—	— 1.4	4*	—12*	92	35	9	8	S	11	12
	Лубні	55.7	— 1.7	4	—14	90	39	8	8	SW, SSE	11	19
	Вергуни	—	—	—	—	—	33	9	—	—	10	15
	Миргород	55.5	— 0.9	5	—11	93	26	6	8	S	10	15
	Полтава, АКТ . . .	55.9	— 0.3	4	—9	86	21	11	8	WSW	10	10
F	„ досв. ст.	56.0	— 0.5	4	—9	89	18	8	8	W	5	3
	Глухів	54.2	— 2.4	4	—14	—	33	7	9	тиша	11	27
	Суми	54.5	— 1.9	4	—13	90	32	7	9	[NW]	11	10
	Тростянець	—	—	—	—	—	45	7	9	S	2	13
	Пожня	—	—	—	—	—	34	10	—	—	10	11
	Деркачі, село . . .	—	— 0.5	4	—8	88	28	8	9	S	4	4
	Харків, Обс	56.7	— 0.3	4	—9	89	28	10	9	[SSE], W	7	5
	Красноград	56.7	— 0.4	3	—8	—	25	7	8	SSW	4	7
	Андріївка	56.0	0.1	6	—8	94	20	7	4	SSE	1	1
G	Лозова	58.0	— 0.4	5	—8	—	22	7	9	S	2	14
	Ізюм	56.8	0.7	6	—7	91	23	7	9	[WSW]	5	2
	Біловодське	—	—	—	—	—	39	8	9	S	7	20
	Старобільськ . . .	57.8?	0.2	4?	—10	90	46	10	9	S	6	18
	Слав'янськ, курорт .	—	0.7	8	—7*	—	44	8	9	SSE	8	19

Райони	Назва станцій	Тиснення	Темпер. пов. C°			Вохкість у % о 13 г.	Опади		Хмарність	Переважн. напрям вітру	Снігов. настил	
			Середн.	Максимальна	Мінімальна		Сума в мм.	Число днів			Число днів	Найб. вис. см
	Слав'янськ вокзал .	—	—	—	—	—	35	10	—	—	6	14
	Ол.-Покровське . .	57.7	0.9	7*	—8	93	10	6	10	SSE	4	10
G	Кирилівка	58.6	0.8	7*	—9*	—	17	10	9	SW	4	6
	Мелітополь, I тр. л.	—	2.3	8*	—12	89	45	5	9	S	4	12
	Синельниково . . .	58.1	0.6	5	—8	91	15	10	9	SSW	3	3
	Катеринослав . . .	57.2	1.2	6	—7	90	14	5	9	S	1	?
	Миколайпіль . .	58.1	1.1?	5*	—4*	—	15	4	8	SW	1	3
	Довгинцево . . .	57.5	0.7	5*	—6	92	17	9	8	S	2	0
	П'ятихатки	57.2	—0.0?	4*	—9	91	14	7	9	SSW	3	2
	Комисарівка . . .	56.9	0.5	6*	—7*	90	18	6	8	[SSW]	3	2
H	Шамівка	56.2	—0.3	4	—15	—	20	7	7	S	2	6
	Зінов'ївськ	56.5	0.2	5	—9	95	12	7	9	SSE	7	4
	Новгородка-Куцівка	—	—	—	—	—	11?	2?	—	—	2	3
	Долинська	—	—	—	—	—	15	10	—	—	2	2
	Сагайдак	57.2	0.6	7	—8	94	7	3	8	S?	2	2
	Мигія	—	0.4	5	—7*	91	7	4	8	SE	0	—
	Бірзула	56.4	—0.3	5*	—9	—	8	4	8	SSW	3	10
	Вознесенськ д. ст. .	—	0.8	6	—7	93	10	6	9	S	3	3
	Дубосари	—	—	—	—	—	7	5	—	—	7	9
	Тирашпіль	—	0.8	7*	—11*	—	4	2	6	SE	3	5
	Гниляково	—	1.8	9*	—10*	91	9	3	8	S	1	10
	Одеса, кр. досв. ст.	—	2.4	9	—13	81	9	4	8	SW	2	4
	„ ІНО	57.5	3.0	8	—7	88	8	3	8	S, SW	2	—
J	„ в. ст. (Сух. лим.)	57.7	2.9	9*	—8*	87	7	4	7	SSW	4	5
	Миколаїв	54.2	2.6	7*	—6	—	20?	6	10	S	2	10
	Херсон		2.8	9	—12	83	15	5	8	змінні	2	7
	Олешки	58.1	2.9	9*	—10	80	15	4	9	S, т.	2	4
	Чалбаси	—	—	—	—	—	14	5	—	—	2	?
	Асканія-Нова . . .	58.7	2.4	9*	—8*	85	30	8	8	S	4	8
	Дорнбург	—	—	—	—	—	37	8	—	—	3	—
	Геніческ	58.9	2.3	8*	—5	—	23	5	9	—	—	—
	Мелітопіль, „Підг.“	—	—	—	—	—	41	6	—	—	4	12
	Радгосп. „Садове“ .	—	—	—	—	—	52	4	—	—	1	—
	Ногайськ	59.0	2.2	8*	—10	—	39	8	8	S	1	3
	Маріупіль, муз. . .	59.1	1.0	8	—8	94	44	10	9	SW	2	6
	„ досв. ст. .	59.2	1.0	8	—9	95	42	7	9	змінні	1	7
	Волноваха	—	0.1	6*	—10	93	40	10	10	SSW	6	12
	Грищино	—	—	—	—	—	19	4	—	—	2	—
	Ясинувата	58.3	—0.2	7	—11	96	37	10	9	S	6	10
K	Луганськ	58.5	1.1	9	—14	89	23	8	9	SSE	5	18
	Успенське, Пр. д. п.	—	1.0	7	—10	96	44	8	8	SSE, SSW	7	6
	Таганріг	59.2	1.5	7	—5	84	52	9	9	SW	2	7
	Ростов н/Д.	59.6	2.4	11	—6	88	60	8	8	SSW	1	0
	Вороніж	56.1	—1.7	3*	—9	—	21	7	10	WSW	8	10
	Саратів	61.3	2.8	1*	—11	—	46	7	10	SSE	11	20
	Феодосія	59.9	7.3	13*	—6	—	33	5	8	SSW	—	—
	Керч	60.3	5.3	12*	—3	—	31	5	8	SW	—	—
	Темрюк	60.6	7.1	13	—1	81	26	8	9	SSW	0	—
	Краснодар	—	5.2	14	—3	—	19	5	8	SW	0	—
	Владикавказ .	61.6	1.2	15*	—8	—	9	3	6	S, SSW	—	—
	Тифлис	64.6	5.0	12*	—3	—	2	2	8	N	—	—
	Поті	63.2	7.8	14*	—2	—	65	9	8	E	—	—

Стан засівів озимини на 31-ше грудня.

Сніговий настил на полях у більшій частині України, крім її північного заходу, зійшов цілком або частково, що дає змогу скласти де-яку уяву про стан озимини, переважно на Полтавщині, Катеринославщині та де-яких пунктах на Одещині.

Взагалі озимина має вигляд гарний або кращий за середній. Але з де-яких місць маємо повідомлення трохи небезпечного характеру. Так, у Золотоноші та Верескунах по долинах стоїть вода від талого снігу. У Золотоноші водою покрита значна частина озимини, що звичайно веде за собою вимокання або вимерзання засівів.

З Полонного пишуть, що озимина почала зеленіти, а зі Сміли — що вона пішла в ріст!

З Вознесенську повідомляють про пошкодженість озимини на досвідних полях гесенкою, жита—до 1%, а пшениці до 4—5% (а може до 45%?).

У. С. Р. Р. Н. К. З. С.

УКРАЇНСЬКА МЕТЕОРОЛОГІЧНА СЛУЖБА

— УКРМЕТ —

До .....

м. .....

.....

№ .....

На підставі ухвали Р. Н. К. від 9/III (протокол Р. Н. К. ч. 13/223 п. 33) та обіжника Уповнаркомпочтельукра від 30/V ч. 1/35 і від 2/VI ч. 1/37 цей пакет ПЕРЕСИЛАЄТЬСЯ БЕЗ ОПЛАТИ.

Перевірено

Укрмет,
Київ, вул. Короленка, 21.

У. М. С. 217. XII. 1925.

Київ. Окрліт № 13522. „Київ-Друк", 2-а др. № 977—1250.